

盈江县禁止开垦陡坡地范围划定报告

组织单位：盈 江 县 水 利 局

编制单位：云南省水利水电勘测设计院有限公司

2025年12月

前 言

禁止开垦陡坡地范围划定作为水土保持工作的一项重要任务，是《中华人民共和国水土保持法》赋予县级人民政府的一项关键职责，是建立水土保持空间管控制度的重要组成部分，是开展水土流失防治和强化农林开发活动监管的重要基础性工作。在维护粮食安全、生态安全和河湖健康生命安全，维持生态系统平衡、建设生态农业、改善人居环境、发挥水土资源的生态效益、经济效益和社会效益等方面具有重要意义。

为深入贯彻《中华人民共和国水土保持法》（主席令第39号），全面落实《中共中央办公厅 国务院办公厅印发〈关于加强新时代水土保持工作的意见〉的通知》（中办发〔2022〕68号）及《水利部关于加强水土保持空间管控的意见》（水保〔2024〕4号）文件精神，根据《水利部办公厅关于印发水土保持重点区域划定技术指南的通知》（办水保〔2024〕2号）《云南省水利厅关于印发水土保持重点区域划定技术方案的通知》（云水保〔2024〕12号）等有关文件精神和要求，盈江县全面启动禁止开垦陡坡地范围划定工作。

由盈江县人民政府负责、县水利局牵头，组建领导小组负责盈江县禁止开垦陡坡地范围划定工作。云南省水利水电勘测设计院有限公司（以下简称“云南水利设计院”）为盈江县禁止开垦陡坡地划定工作的技术服务单位，接受任务后，云南水利设计院根据《云南省禁止开垦陡坡地范围划定工作方案》的要求，按照资料收集、禁止开垦坡度提取、内业划定禁止开垦陡坡地范围、外业调查、图斑边界修正、检查验收、成果制作等工作流程有序开展。2024年10月，云南水利设计院技术小组完成内业划定禁止开垦陡坡地范围。10月17日盈江县水利局组织禁止开垦陡坡地范围划定工作座谈会，云南水利设计院汇报内业初步成果划定情况，座谈人员研究讨论初步成果，抽取盈江县平原镇、弄璋镇、太平镇、旧城镇、勐弄乡、苏典乡、新城乡等8镇7乡1农场进行典型复核。2025年5月，县水利局及公司负责人到各乡（镇）对盈江县禁止开垦陡坡地范围图斑逐一自查，填写完成禁止开垦陡坡地范围图斑调查核实表并修改完善图斑，形成盈江县禁止开垦陡坡地范围划定成果。2025年9月通过云南省水利厅组织的省级复核，随后根据专家组复核意见完成修改完善，2025年11月，划定成果开

展县级公示，公示期间广泛征求社会公众意见，充分吸纳合理建议。2025年12月15日召开盈江县禁止开垦陡坡地范围划定技术评审会，参会的县发展和改革局、县自然资源局、县林业和草原局、县农业农村局、德宏州生态环境局盈江分局、县司法局、县水利局、各乡镇代表及专家组均同意报告审查通过，根据评审意见对报告及图斑进行修改后，形成最终划定成果。

盈江县共划定禁止开垦陡坡地面积 157653.81 hm²、小班数 2433 个，占国土面积的 36.51%，占全县林地、草地、裸土地面积的 45.16%，占全县生态红线面积比例为 57.19%。涉及盈江县 8 镇（平原镇、弄璋镇、太平镇、旧城镇、昔马镇、那邦镇、盏西镇、卡场镇）7 乡（铜壁关乡、油松岭乡、新城乡、芒章乡、姐那乡、勐弄乡、苏典乡）1 农场（盈江农场），其中本次涉及盈江农场的相关统计数据并入平原镇、太平镇、弄璋镇、新城乡、苏典乡管辖范围。

在工作开展过程中，得到了盈江县水利局的专业指导以及盈江县各乡镇政府、村委会和村小组的鼎力支持，为工作的顺利推进提供了重要保障。在此，谨向所有给予我们支持和帮助的单位及个人表示最诚挚的感谢！

目录

前 言	I
1 基本情况	1
1.1 自然地理概况	1
1.2 社会经济情况	4
1.3 土地利用情现状	6
1.4 盈江县坡度分级分布情况	12
1.5 水土流失状况	14
2 划定依据及技术路线	15
2.1 指导思想和原则	15
2.2 划定依据	16
2.3 划定目的与任务	17
2.4 技术路线	18
2.5 工作流程	18
3 禁止开垦陡坡地范围划定结果	21
3.1 划定范围	21
3.2 划定方法及过程	21
3.3 划定各阶段修改及评审情况	34
3.4 划定成果	35
4 保障措施	63
4.1 组织保障	63
4.2 制度保障	63
4.3 资金保障	63
4.4 技术保障	64

4.5 质量保障	64
4.6 监督管理	65
5 附件	66
5.1 附表	66
5.2 附图	147

1 基本情况

1.1 自然地理概况

1.1.1 地理位置

盈江县，地处祖国西南边陲，傣语称“勐腊”，隶属云南省德宏傣族景颇族自治州，位于云南省西部，德宏州西北部，位于东经 $97^{\circ} 31' \sim 98^{\circ} 16'$ ，北纬 $24^{\circ} 24' \sim 25^{\circ} 20'$ 之间，其东北面与腾冲市接壤，东南面与梁河县接壤，南面与陇川县接壤，西面、西北、西南面与缅甸为界，是中缅经贸、文化交流的最前沿，是中国开展印度洋战略的通道之一。盈江县国土总面积 431842.68 hm^2 ，国境线 214.6 km ，距省会昆明 735 km ，距州府芒市 153 km 。辖 8 个镇（平原、旧城、那邦、弄璋、盏西、卡场、昔马、太平）、7 个乡（新城、油松岭、芒章、姐那、勐弄、苏典、铜壁关）、1 个农场，下设 109 个村居委会、1183 个村民小组，居住着以傣族、景颇族、傈僳族、阿昌族、德昂族 5 个世居少数民族为主的 26 种民族。

盈江县是云南省八大平坝之一，滇西南有名的粮蔗之乡，是国家级商品粮基地县、油料基地县、糖料基地县，被誉为“中华翡翠毛料城”和“中国坚果之乡”。

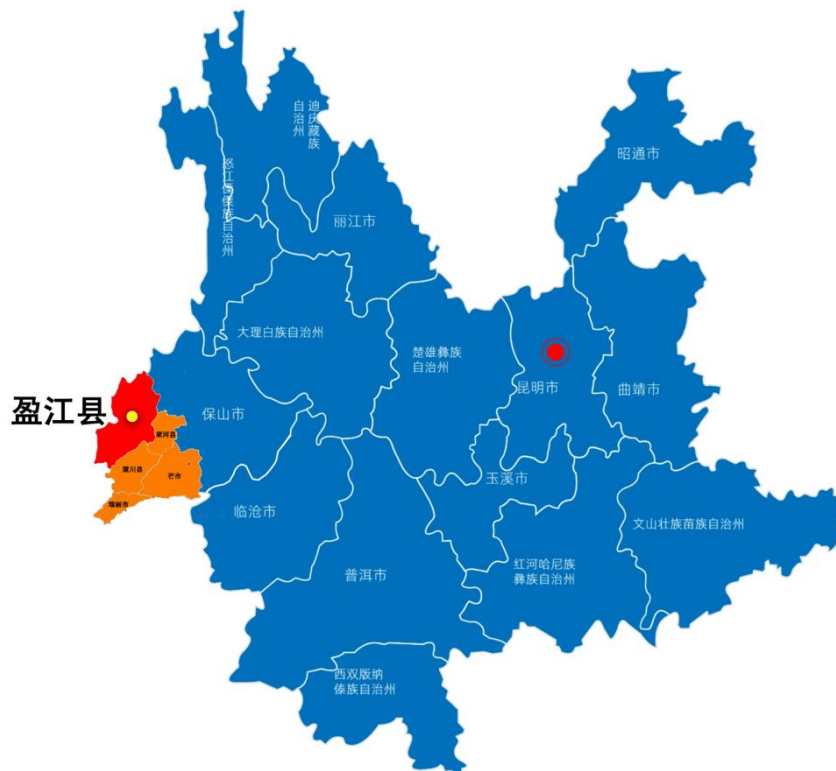


图 1-1 盈江县位置示意图

1.1.2 自然地理

盈江县属横断山脉南延段，总体地势东北高，西南低，山脉、河流基本是从东北向西南走向，低山与宽谷盆地交错相间，呈“两山夹一坝一河”的自然地理格局。区内最高海拔为大雪山（3404米），大雪山与姐那山系构成东北部生态屏障，中部中山丘陵带（海拔800~2500米）环抱盈江坝、盏西坝等冲积平原，西南部那邦河谷（最低210米）直通缅甸，形成天然国际走廊，相对高差达3194米。交通网络以腾陇高速为主动脉，串联县城平原镇、那邦口岸等节点，配合省道S233、S321构成“一轴多翼”跨境通道体系，边境公路辐射33条对缅通道，成为中缅经济走廊的核心陆路口岸。

大盈江纵贯全境，自东北向西南切割高山深谷，在盏西、太平、旧城等地形成串珠状河谷盆地，塑造“一江带十坝”的水系脉络。河流两岸发育四级阶地，上游V型峡谷与下游U型宽谷交替，洪积扇裙广泛分布于坝区边缘。山脉受大盈江断裂带控制，北部大雪山保存完好的亚高山原始森林，中部苏典、勐弄等地为中山陡坡雨林区，西南部那邦镇至羯羊河谷则呈现热带季雨林景观，形成“雪山-雨林-口岸”三位一体的边境生态梯度。

1.1.3 地形地貌

盈江县地处高黎贡山南延支系——尖高山西南端，地势自北东向南西逐渐降低，最高点为北部中缅交界处的大雪山，海拔3404.6m；最低点为那邦镇拉沙河与穆雷江交汇处（中边界29号界桩），海拔210m，全区最大相对高差达3194.6m。全县15个乡（镇）中，油松岭乡政府驻地最高，海拔1960m；那邦镇政府驻地最低，海拔230m；其他乡镇则自北向南、自西向东逐渐降低。槟榔江、大盈江沿线乡（镇）驻地海拔为800~1030m，西部的苏典、勐弄、卡场、铜壁关海拔为1200~1800m。区内地貌受构造控制，由于新构造运动频繁且呈间歇性抬升，使地貌具有多层性的特点。根据成因类型及形态特征，划分为五个地貌成因类型，8个亚类。从分布面积来看，区内以侵蚀构造地形为主，其余四类相对较少。

盈江县出露地层以变质岩、岩浆岩分布为主，分布面积较广；沉积岩主要有第四系全新统、更新统，上第三系上新统芒棒组中段，石炭系勐洪群，泥盆系下统关上组，志留系上统等。受“歹”字型构造体系弧形构造带和南北向构造带的影响，区内断裂发育，控制了区内岩浆活动。

1.1.4 气候特征

盈江由于地貌组合多样，地势高低突出，不同区域气候差异较大，北热带、亚热带和温带气候集于一县，具有明显“立体气候”特点，时常出现“一山分两季，隔里不同天”的独特气候现象。年平均气温 19.6℃，极端最低温度-1.2℃，极端最高温度 36.8℃，全年无霜期 324.4 天，年日照平均 2364.5 小时，多年平均降雨量 1552 毫米，多年平均蒸发量 1896.7 毫米，年平均相对湿度 80%，空气质量稳定在 1 级，山区负氧离子每立方厘米在 4000-5000 之间，坝区负氧离子每立方厘米不低于 2000。光、热、水、气条件较好，冬无严寒，夏无酷暑；适宜各种动植物的生长繁殖，非常适宜发展农业，是远近闻名的“粮蔗之乡”。

1.1.5 水文

盈江县河流水系发达，县境内有较大河流 43 条，分属大盈江水系、羯羊河水系、勐戛河水系和龙江水系。其中，大盈江为全县主干河流，发源于高黎贡山南麓，纵贯全境，水量充沛，支流众多；槟榔江作为大盈江重要支流，水能资源突出；西部河流多属山区型，落差大、水流急，蕴藏丰富的水能潜力。

全县年自产水量 67.03 亿立方米，加上邻县流入水量，共达 104.35 亿立方米。全县水能蕴藏量 214.8 万千瓦，其中：大盈江干流及支流 79.6 万千瓦，槟榔江 54.7 万千瓦，西部河流 80.5 万千瓦。水能蕴藏量大于 5000 千瓦的河流 12 条，其中：1~5 万千瓦 1 条，5~10 万千瓦 5 条，10 万千瓦以上 6 条。河流大多属于山区型，落差大而集中，上游植被较好，丰枯季节流量稳定，有利于高水头电站开发。

1.1.6 土壤

盈江县土壤类型有红壤、赤红壤、砖红壤、黄壤、黄棕壤、棕壤、亚高山灌丛草甸土、草甸土、水稻土 9 个土类。

1.1.7 植被

云南省德宏州盈江县植被状况良好，形成雨林、季雨林、常绿阔叶林等 8 大植被类型、18 个植被亚型及 61 个群落，是我国西南边疆重要的生态安全屏障。境内分布野生高等植物 4951 种，其中国家重点保护野生植物 32 种，包括萼翅藤、东京龙脑香、红豆杉等 7 种国家 I 级保护植物，以及鹿角蕨、滇桐、桫欏等 25 种国家 II 级保护植物，另有密毛兜兰、盈江羽唇兰等 39 种特有植物。

1.2 社会经济情况

1.2.1 行政区划

盈江县辖 15 个乡镇 1 个农场，即平原、弄璋、太平、旧城、昔马、那邦、盏西、卡场 8 个镇，铜壁关、油松岭、新城、芒章、姐那、勐弄、苏典 7 个乡，1 个农场管理委员会，109 个村居委会、1183 个村民小组。

表 1-1 盈江县行政区划统计表

序号	乡（镇）	村（居）委会	
		数量/个	详情
1	平原镇	13	勐盏村委会、高里村委会、拉勐村委会、丙辉村委会、兴和村委会、拱腊村委会、陇中村委会、富联村委会、新莲村委会、芒璋村委会、胜隆村委会、勐町村委会、岗勐村委会
2	弄璋镇	15	南永村委会、南算村委会、模恒村委会、新府村委会、南缓村委会、永保村委会、南多村委会、边府村委会、姐冒村委会、弄勐村委会、芒线村委会、弄璋村委会、飞勐村委会、芒面村委会、古里卡村委会
3	太平镇	11	芒允村委会、拉丙村委会、雪梨村委会、贺回村委会、龙盆村委会、大寨村委会、卡牙村委会、黄龙村委会、太平村委会、璋西村委会、弄盏村委会
4	旧城镇	6	贺勐村委会、喊撒村委会、东丙村委会、新民村委会、东山村委会、项撒村委会
5	昔马镇	3	保边村委会、胜利村委会、团结村委会
6	那邦镇	3	刀弄村委会、那拉村委会、街道村委会
7	盏西镇	8	邦朗村委会、关上村委会、合作村委会、姐坎村委会、普关村委会、双龙村委会、松坡村委会、团坡村委会
8	卡场镇	5	草坝寨村委会、黑河村委会、卡场村委会、吾帕村委会、五排村委会
9	铜壁关乡	4	和平村委会、建边村委会、南岭村委会、三合村委会
10	油松岭乡	4	椿头塘村委会、郭家寨村委会、营庆村委会、油松岭村委会
11	新城乡	8	广丙村委会、红山村委会、傣龙村委会、繁勐村委会、邦瓦村委会、杏坝村委会、黑山村委会、新城村委会
12	芒章乡	6	相帕村委会、鲁洛村委会、银河村委会、璋刀村委会、宝石村委会、线帕村委会
13	姐那乡	5	崩董村委会、芦山村委会、石分村委会、支东村委会、姐那村委会
14	勐弄乡	3	勐典村委会、勐弄村委会、松园村委会
15	苏典乡	4	茅草寨村委会、勐嘎村委会、劈石村委会、苏典村委会

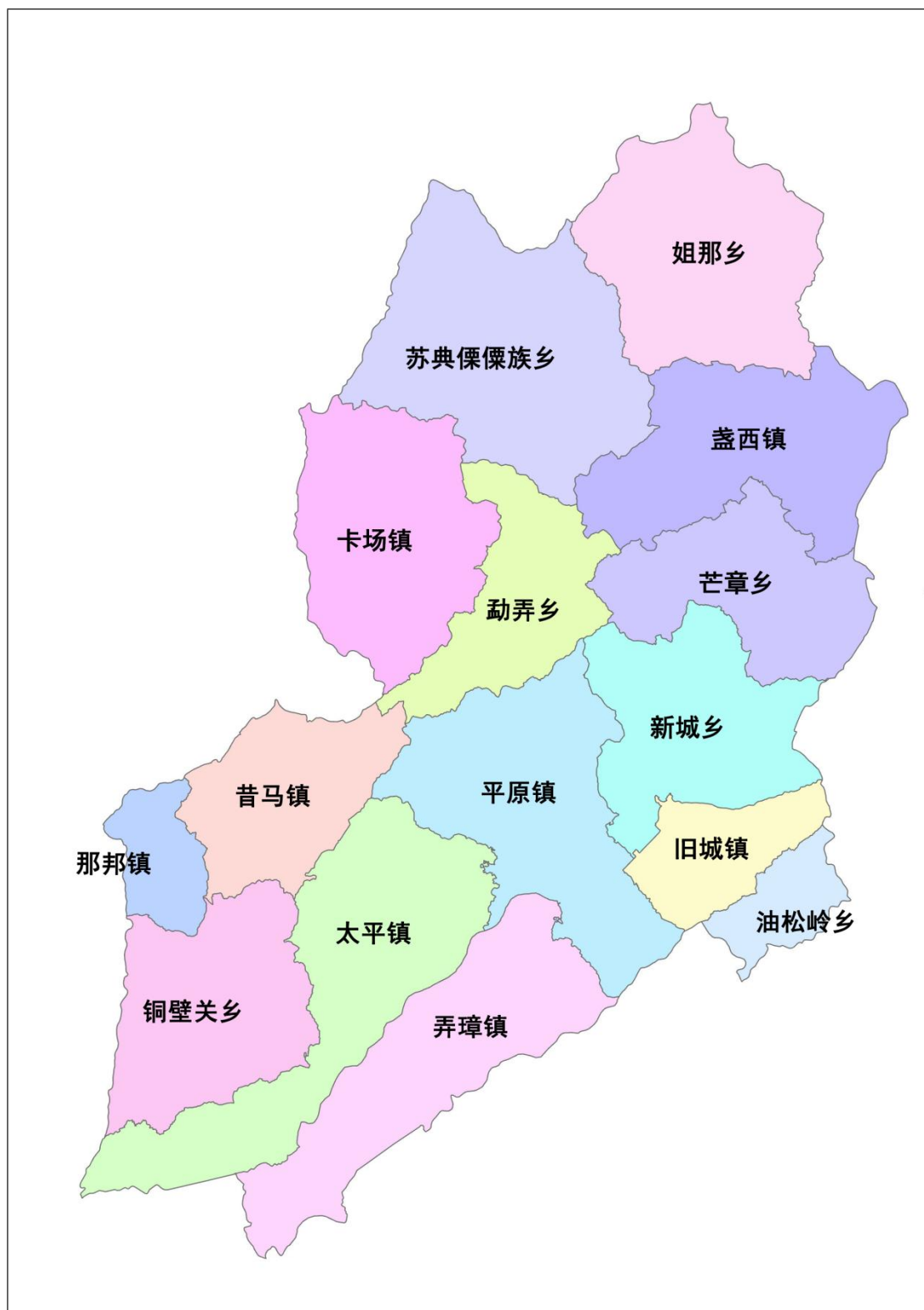


图 1-2 盈江县行政区划图

1.2.2 人口现状

盈江县 2024 年度年末常住人口 308234 人，其中按性别分：男 160014 人，占总人口的 51.91%，女 148220 人，占总人口的 48.09%，按城镇、农村分：城镇人口 129142 人，占总人口的 41.90%，农村人口 179092 人，占总人口的 58.10%，城镇化率 41.90%；人口密度 69.59 人/平方公里；人口自然增长率 0.16%；全县汉族人口数 131585 人，少数民族人口 176649 人；其中五种少数民族合计：171102 人，傣族 102139 人，景颇族 44431 人，阿昌族 1599 人，傈僳族 22406 人，德昂族 527 人。按照年龄结构分，0-15 岁 73900 人，16-59 岁 182435 人，60 岁及以上 51899 人（其中：65 岁及以上 29600 人）。

1.2.3 社会经济情况

盈江县 2024 年地区生产总值实现 138.51 亿元，增长 2.7%，增速全州排名第二，产业投资增长 14.6%，地方一般公共预算收入下降 1.3%，城镇和农村居民人均可支配收入分别增长 3.8%、7.3%，农林牧渔业总产值 61.89 亿元、增长 3.2%。全年工业企业升规 11 户，实现规模以上工业增加值 20.62 亿元、增长 11.9%，提振内需、刺激消费取得积极进展，实现社会消费品零售总额 40.72 亿元、增长 2.6%，批零住餐企业达 70 家，完成贸易业纳税 11 户，第三产业增加值达 64.15 亿元、增长 0.6%，全年共接待游客 504.49 万人次、增长 18.7%，旅游总花费 58.91 亿元、增长 16.1%。

1.3 土地利用现状

1.3.1 盈江县土地利用现状

根据盈江县 2023 年国土变更调查成果，盈江县国土总面积 431842.68 hm²，共分布有 11 个一级地类 45 个二级地类。详见表 1-2 和图 1-3。

表 1-2 盈江县土地利用类型面积统计表

序号	一级地类	二级地类	面积 (hm ²)	占比 (%)
1	耕地	水田	32096.05	7.43%
2		水浇地	115.85	0.03%
3		旱地	13867.63	3.21%

序号	一级地类	二级地类	面积 (hm ²)	占比 (%)
4	园地	果园	11327.64	2.62%
5		茶园	1562.80	0.36%
6		橡胶园	1528.15	0.35%
7		其他园地	3344.94	0.77%
8	林地	乔木林地	308735.01	71.51%
9		竹林地	2842.34	0.66%
10		灌木林地	9926.06	2.30%
11		灌丛沼泽	10.79	0.00%
12		其他林地	22049.33	5.11%
13	草地	天然牧草地	225.68	0.05%
14		其他草地	5250.30	1.22%
15	商服用地	商业服务业设施用地	365.53	0.08%
16	工矿仓储用地	工业用地	522.67	0.12%
17		采矿用地	525.80	0.12%
18		物流仓储用地	59.58	0.01%
19	住宅用地	城镇住宅用地	706.86	0.16%
20		农村宅基地	3681.40	0.85%
21	公共管理与公共服务用地	机关团体新闻出版用地	112.73	0.03%
22		科教文卫用地	343.11	0.08%
23		公用设施用地	58.92	0.01%
24		公园与绿地	36.14	0.01%
25		广场用地	10.94	0.00%
26	特殊用地	-	353.31	0.08%
27	交通运输用地	公路用地	1897.10	0.44%
28		城镇村道路用地	305.49	0.07%
29		交通服务场站用地	25.66	0.01%
30		农村道路	3112.91	0.72%
31		机场用地	0.81	0.00%
32		管道运输用地	0.36	0.00%
33	水域及水利设施用地	河流水面	3266.65	0.76%
34		湖泊水面	568.57	0.13%

序号	一级地类	二级地类	面积 (hm ²)	占比 (%)
35		水库水面	309.28	0.07%
36		坑塘水面	240.01	0.06%
37		内陆滩涂	1061.76	0.25%
38		沟渠	448.83	0.10%
39		水工建筑用地	162.84	0.04%
40	其他土地	空闲地	0.10	0.00%
41		设施农用地	428.67	0.10%
42		沙地	0.53	0.00%
43		裸土地	61.38	0.01%
44		裸岩石砾地	2.84	0.00%
45		养殖坑塘	289.34	0.07%

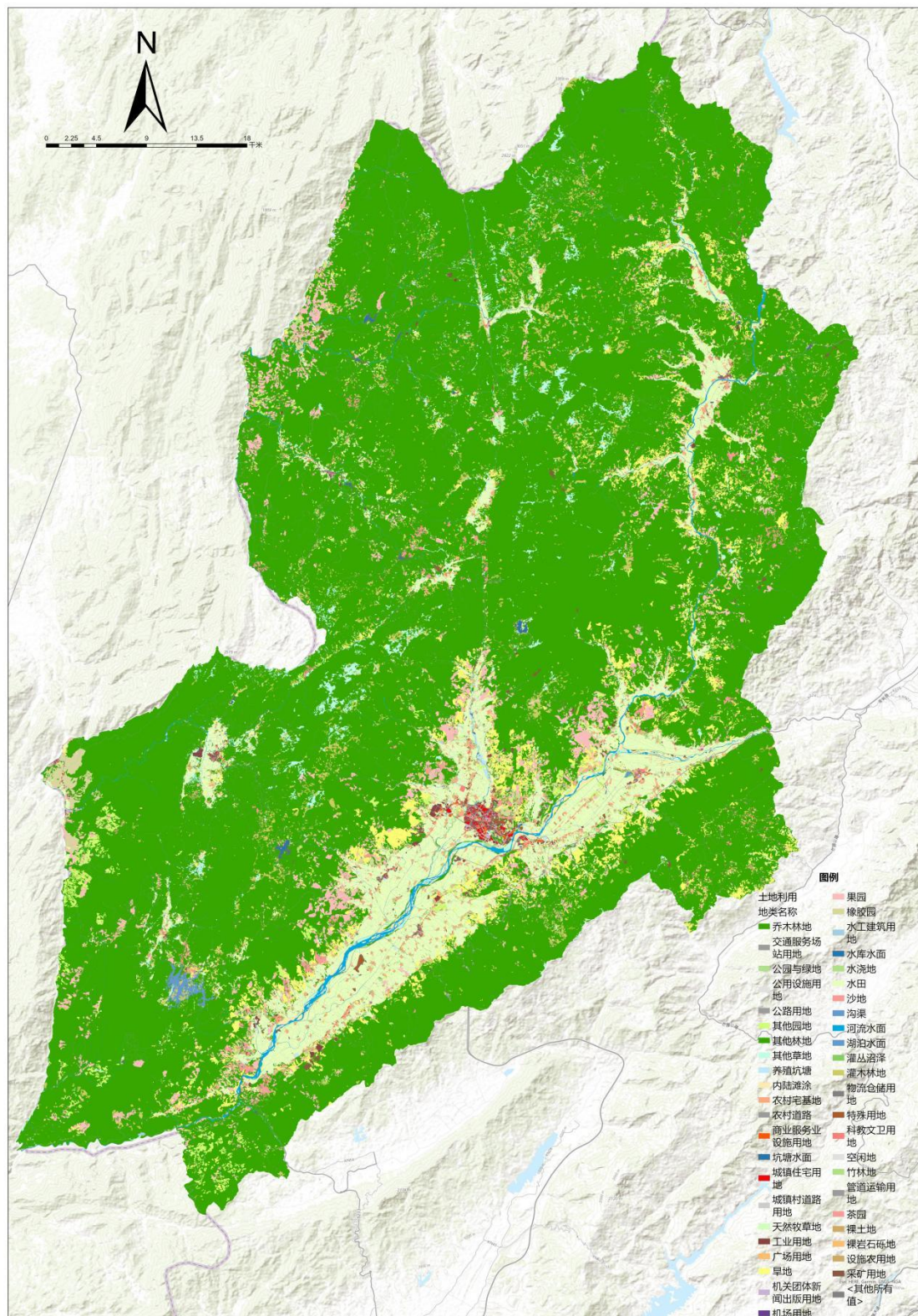


图 1-3 盈江县土地利用现状分布图

1.3.2 林地、草地、裸土地分布

根据盈江县 2023 年国土变更调查成果，经分析统计，盈江县林地、草地、裸土地面积共计 349071.18hm²。其中林地面积 343540.05hm²，占全区林地、草地、裸土地总面积的 98.42%，其中乔木林地 308722.46 hm²（占 88.44%）、竹林地 2841.89hm²（占 0.81%）、灌木林地 9919.73 hm²（占 2.84%）和其他林地 22045.19 hm²（占 6.3%）；草地面积 5469.75 hm²，占总面积的 1.57%，包括天然牧草地 225.68 hm²（占 0.06%）和其他草地 5244.07hm²（占 1.50%）；裸土地面积 61.38hm²，占总面积的 0.02%。具体林地、草地、裸土地统计及分布情况详见表 1-3 和图 1-4。

表 1-3 盈江县林地、草地、裸土地面积统计表

地类名称		面积 (hm ²)	占比 (%)
林地	乔木林地	308722.46	88.44%
	竹林地	2841.89	0.81%
	灌木林地	9919.73	2.84%
	灌丛沼泽	10.79	0.00%
	其他林地	22045.19	6.32%
	小计	343540.05	98.42%
草地	天然牧草地	225.68	0.06%
	其他草地	5244.07	1.50%
	小计	5469.75	1.57%
裸土地		61.38	0.02%
总计		349071.1773	100.00%

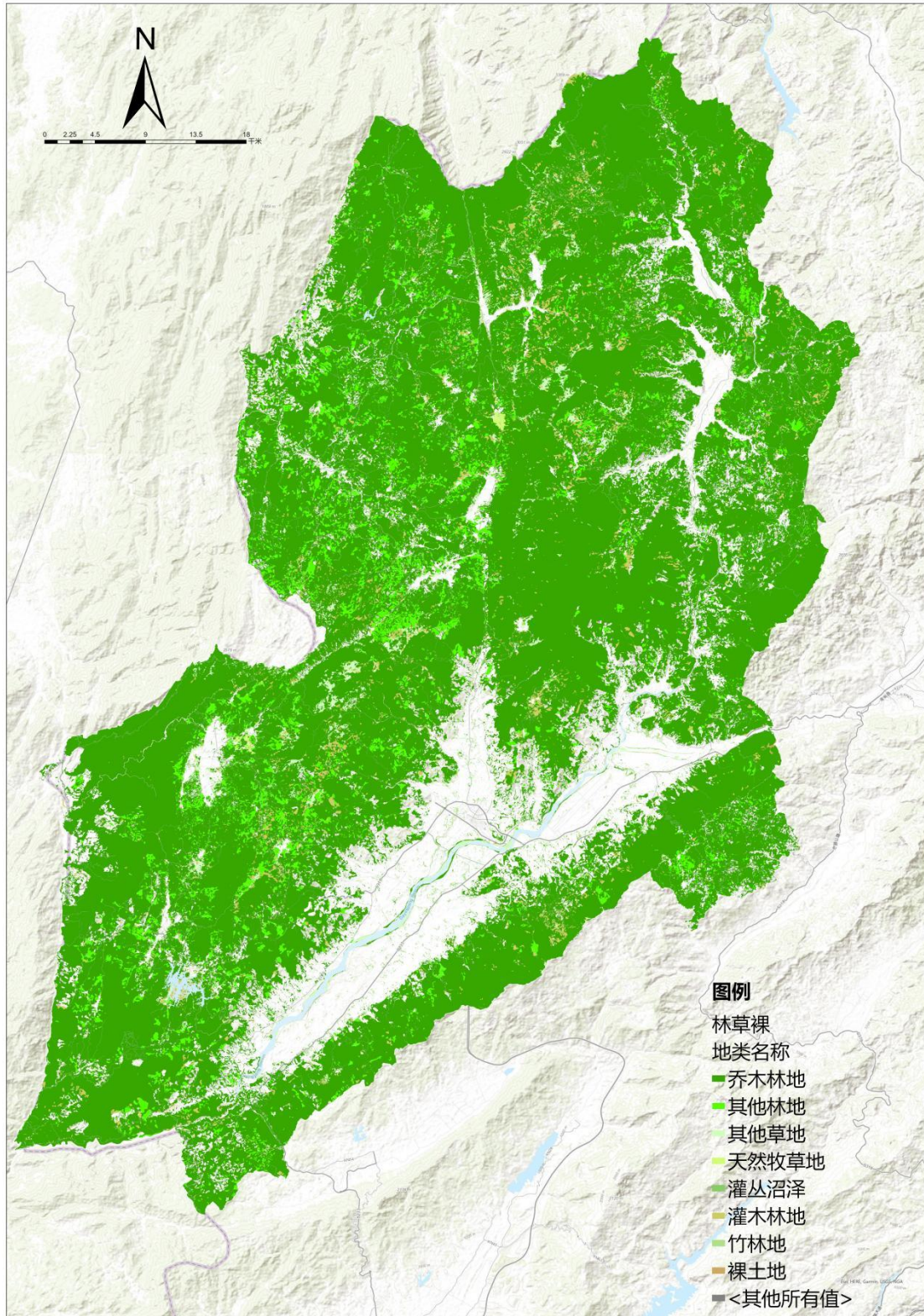


图 1-4 盈江县林地、草地、裸土地资源分布示意图

1.4 盈江县坡度分级分布情况

根据盈江县 2023 年国土变更调查成果及对应坡度分级数据分析，盈江县坡度 25 度以上区域占全区面积的 48.12%，坡度 25 度以下区域占全县面积的 51.88%。盈江县具体坡度等级详见下表。

表 1-4 盈江县坡度等级统计表

序号	坡度等级	面积 (hm ²)	占比 (%)
1	≤2°	31671.88	7.33%
2	2° ~6°	16872.99	3.91%
3	6° ~15°	56074.91	12.99%
4	15° ~25°	119429.40	27.66%
5	≥25°	207793.50	48.12%
总计		431842.68	100.00%

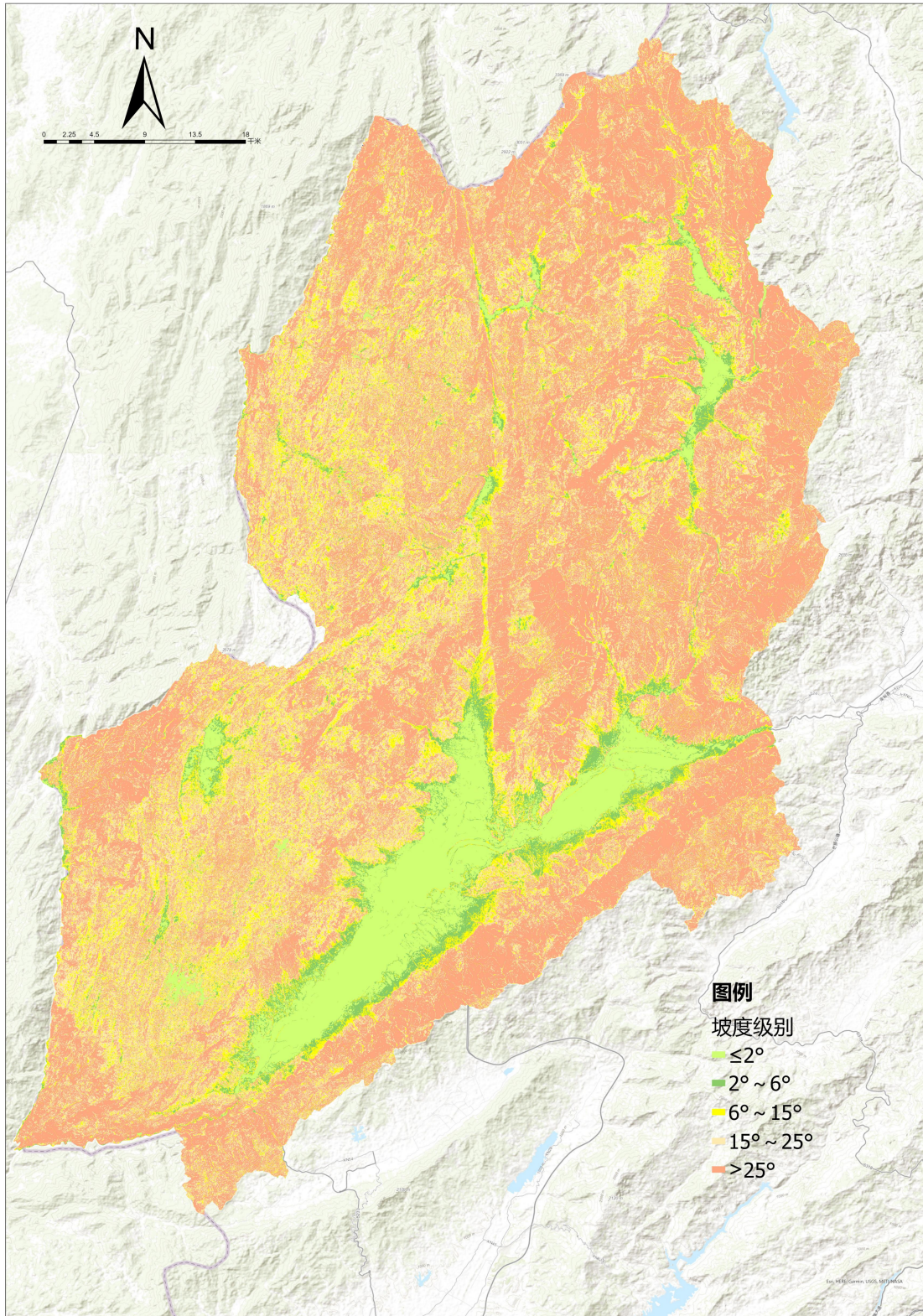


图 1-5 盈江县坡度分级分布情况示意图

1.5 水土流失状况

根据云南省水土流失动态监测数据(2024年),盈江县水土保持率为89.35%,与2022年相比提高了0.14%,其中微度侵蚀面积为3957.20km²,占国土面积的89.35%,水土流失面积471.80 km²,占国土面积的10.65%。水土流失面积中,轻度侵蚀面积314.11km²,占水土流失面积的66.58%;中度侵蚀面积为26.48km²,占水土流失面积的5.61%;强烈侵蚀面积为26.69km²,占水土流失面积的5.66%;极强烈侵蚀面积为43.75km²,占水土流失面积的9.27%;剧烈侵蚀面积为60.77km²,占水土流失面积的12.88%。

表 1-5 2023 年盈江县水土流失面积统计表

统计单元		面积 (km ²)	占比 (%)		
微度侵蚀		3957.20	89.35%		
水土流失	轻度侵蚀	占水土流失面积比例	314.11	10.65%	66.58%
	中度侵蚀	占水土流失面积比例	26.48		5.61%
	强烈侵蚀	占水土流失面积比例	26.69		5.66%
	极强烈侵蚀	占水土流失面积比例	43.75		9.27%
	剧烈侵蚀	占水土流失面积比例	60.77		12.88%

2 划定依据及技术路线

2.1 指导思想和原则

2.1.1 指导思想

以习近平新时代中国特色社会主义思想为指导，深入贯彻习近平生态文明思想和习近平总书记关于治水重要论述精神，以全面加强盈江县水土保持空间管控、提升水土保持功能为导向，按照应划尽划、应保尽保、科学划定的原则，科学划定盈江县陡坡地区域，为盈江县加强水土保持空间管控、依法严格人为水土流失监管、科学推进水土流失综合防治提供支撑，推动盈江县新阶段水土保持工作高质量发展。

2.1.2 划定原则

（1）生态优先，保护为要

坚持人与自然和谐共生的发展理念，科学划定禁止开垦陡坡地范围，降低发展的资源环境代价，因地因时制宜，分区分类施策，努力处理好高质量发展和高水平保护的关系。

（2）统筹协调，科学划定

本次划定工作要结合国土空间规划、“三区三线”划定和生态保护红线管理，衔接《中华人民共和国土地管理法实施条例》中禁止开垦的范围要求、《自然资源部关于经济发展用地要素保障工作中严守底线的通知》（自然资发〔2023〕90号）中复垦耕地“三个禁止”要求，以第三次国土调查（以下简称“国土三调”）成果中的林地、草地和裸土地小斑为底数，按照落地准确、边界清晰、便于管理的要求，采取定量判别为主、定性判定为辅的方法进行科学划定。

（3）应划尽划，应保尽保

按照国家、云南省和德宏州禁止开垦陡坡地划定要求，本次划定工作应做到应划尽划、应保尽保。

（4）政府主导，部门协作

本次划定工作应按照盈江县水利局牵头具体负责，自然资源、林草、农业农村等多个部门密切配合的形式有序推进。

2.2 划定依据

(1) 《中华人民共和国水土保持法》(1991年6月29日颁布,2010年12月25日修订,2011年3月1日施行);

(2) 《中华人民共和国土地管理法实施条例》(1998年12月27日发布,2021年7月2日第三次修订);

(3) 《云南省水土保持条例》(云南省人大常委会,2014年7月颁布,2018年11月29日修正);

(4) 《中共中央办公厅 国务院办公厅印发〈关于加强新时代水土保持工作的意见〉的通知》(中办发〔2022〕68号);

(5) 《水利部关于加强水土保持空间管控的意见》(水保〔2024〕4号);

(6) 《水利部关于印发贯彻落实〈关于加强新时代水土保持工作的意见〉实施方案的通知》(水保〔2023〕25号);

(7) 中共云南省委办公厅云南省人民政府办公厅印发〈关于加强新时代水土保持工作的实施方案〉的通知(云办通〔2023〕18号);

(8) 《国土空间调查、规划、用途管制用地用海分类指南》的通知(自然资发〔2023〕234号);

(9) 《自然资源部关于经济发展用地要素保障工作中严守底线的通知》(自然资发〔2023〕90号);

(10) 《水利部办公厅关于印发水土保持重点区域划定技术指南的通知》(办水保〔2024〕2号);

(11) 《云南省水利厅关于印发水土保持重点区域划定技术方案的通知》(云水保〔2024〕12号);

(12) 《国土调查坡度分级图制作技术规定》(TD/T 1072-2022);

(13) 《水土保持工程调查与勘测标准》(GB/T 51297-2018);

(14) 《水土保持监测技术规范》(SL/T277-2024);

(15) 《区域水土流失动态监测技术规定(试行)》(办水保〔2018〕189号);

(16) 《关于印发水土保持重点区域划定技术问题工作提示(三)的函》(水总便函〔2025〕230号);

(17) 《云南省水利厅关于印发禁止开垦陡坡地范围划定初步成果省级复核意见的通知》(云南省水利厅〔2025〕-955);

(18) 《云南省水利厅办公室转发水土保持重点区域划定技术问题工作提示文件的通知》(云南省水利厅办公室〔2025〕-152)。

(19) 《区域水土流失动态监测技术规定(试行)》(办水保〔2018〕189号);

(20) 《关于印发水土保持重点区域划定技术问题工作提示(三)的函》(水总便函〔2025〕230号);

(21) 《云南省水利厅关于印发禁止开垦陡坡地范围划定初步成果省级复核意见的通知》(云南省水利厅〔2025〕-955);

(22) 《云南省水利厅办公室转发水土保持重点区域划定技术问题工作提示文件的通知》(云南省水利厅办公室〔2025〕-152)。

2.3 划定目的与任务

2.3.1 划定目的

禁止开垦陡坡地范围划定是《中华人民共和国水土保持法》赋予县级以上地方人民政府的法定职责,是实施水土流失综合治理、保障生态安全的基础性工作。通过禁止开垦陡坡地范围划定工作的开展,贯彻执行水土保持等法律法规,履行地方人民政府的法定责任。划定盈江县禁止开垦陡坡地范围,为盈江县开展水土保持空间管控,落实禁止开垦陡坡地范围区域法律责任,筑牢国家西南生态安全屏障提供了数据支撑,明确陡坡地水土流失预防保护的重点区域,为后期科学合理规划水土保持措施,防治水土流失提供依据。

2.3.2 划定任务

根据《云南省禁止开垦陡坡地范围划定工作技术方案》及盈江县人民政府对于盈江县禁止开垦陡坡地范围划定工作的相关指示,本次盈江县禁止开垦陡坡地划定工作以盈江县为单位,在充分利用国土三调 2023 年变更数据成果、全省水土流失动态监测成果及坡度分级等成果资料,采用内业判读和外业调查核实相结合的方式,确定禁止开垦陡坡地范围、面积、地类、界线及其他属性信息,并经盈江县人民政府批准后发布公告。

2.4 技术路线

本次盈江县禁止开垦陡坡地范围划定以盈江县为单位，以盈江县 2023 年国土变更调查成果数据和近期高精度卫星遥感影像数据为基础，提取盈江县国土变更调查成果中的林地、草地和裸土地小班，结合盈江县坡度分级情况，划定 25° 以上禁止开垦陡坡地范围。

2.5 工作流程

本次划定工作的 workflows 包括资料收集、禁止开垦坡度提取、内业划定禁止开垦陡坡地范围、外业调查、图斑边界修正、检查验收、成果制作、成果公示(告) 8 个步骤：

第一步：资料收集

本次划定工作收集资料包括盈江县国土三调 2023 年变更成果矢量、城镇开发边界矢量、耕地保护红线矢量、永久基本农田保护边界矢量、生态保护红线矢量、有禁垦陡坡地要求的大中型水库周边汇水区域及饮用水水源一级保护区等特定区域矢量、高分辨率卫星影像（精度优于 2m）、数字高程模型（DEM）、水土流失动态监测成果等数据。

第二步：禁止开垦坡度提取

参照《区域水土流失动态监测技术规范（试行）》《国土调查坡度分级图制作技术规范》坡度计算及坡度分级技术要求，利用盈江县国土三调 2023 年变更成果数据集包含的坡度图图层，提取盈江县坡度级别为“5”，即坡度大于 25° 的小斑。

第三步：内业划定禁止开垦陡坡地范围

（1）二十五度以上禁止开垦陡坡地范围

将第二步提取的坡度大于 25° 的小斑与盈江县国土三调 2023 年变更调查成果数据提取的林地、草地和裸土地小班进行叠加分析之相交，生成大于 25° 禁止开垦坡度等级的小斑划定为禁止开垦陡坡地范围。

（2）二十五度以下禁止开垦陡坡地范围

对盈江县大中型水库周边汇水区域、饮用水水源一级保护区、河湖管理范围、特殊基岩母质、石漠化严重等区域有特定禁止开垦要求的，综合考虑特定要求，划定以上区域内禁止开垦陡坡地的范围。

（3）建立禁止开垦陡坡地范围数据库

基于提取的大于 25° 禁止开垦陡坡地范围小班，对小斑进行合并处理（将相邻且地类、所在村委相同的小斑进行合并处理），剔除小班面积低于 5hm² 的小斑，按照《云南省禁止开垦陡坡地范围划定工作技术方案》规定小班属性数据库结构建立盈江县禁止开垦陡坡地范围小班数据库。

第四步：外业调查

根据第三步形成的盈江县禁止开垦陡坡地范围小班数据库，对小斑进行现场调查核实，填写调查核实表，并分别征求各村委会及村小组的意见。

第五步：图斑边界修正

结合山脉、河流、地貌单元、植被等自然边界，以及相关外业复核举证资料及矢量数据边界，对禁止开垦陡坡地范围逐个图斑边界进行复核修订。

第六步：检查验收

对禁止开垦陡坡地范围初步成果进行全面自检自查，完善数据库，填写禁止开垦陡坡地范围划定质量验收表。并接受德宏州复查和云南省抽查。

第七步：成果制作

禁止开垦陡坡地范围划定经各级主管部门检查验收后，编制成果报告。同时，以村委会为公示单元，按技术标准制作禁止开垦陡坡地范围公示文本和图件。

第八步：成果上报

成果编制完成后，经盈江县、德宏州逐级提交至云南省水利厅。划定成果包括禁止开垦陡坡地范围现状数据库、外业调查核实表、成果报告、相关佐证材料等。

第九步：成果公示（告）

划定成果验收通过后，由盈江县水利局在盈江县及辖区各村委会对禁止开垦陡坡地范围划定面积、分布区域、范围等进行公示。公示期满无异议的，由盈江县水利局提请盈江县人民政府批准并发布公告。

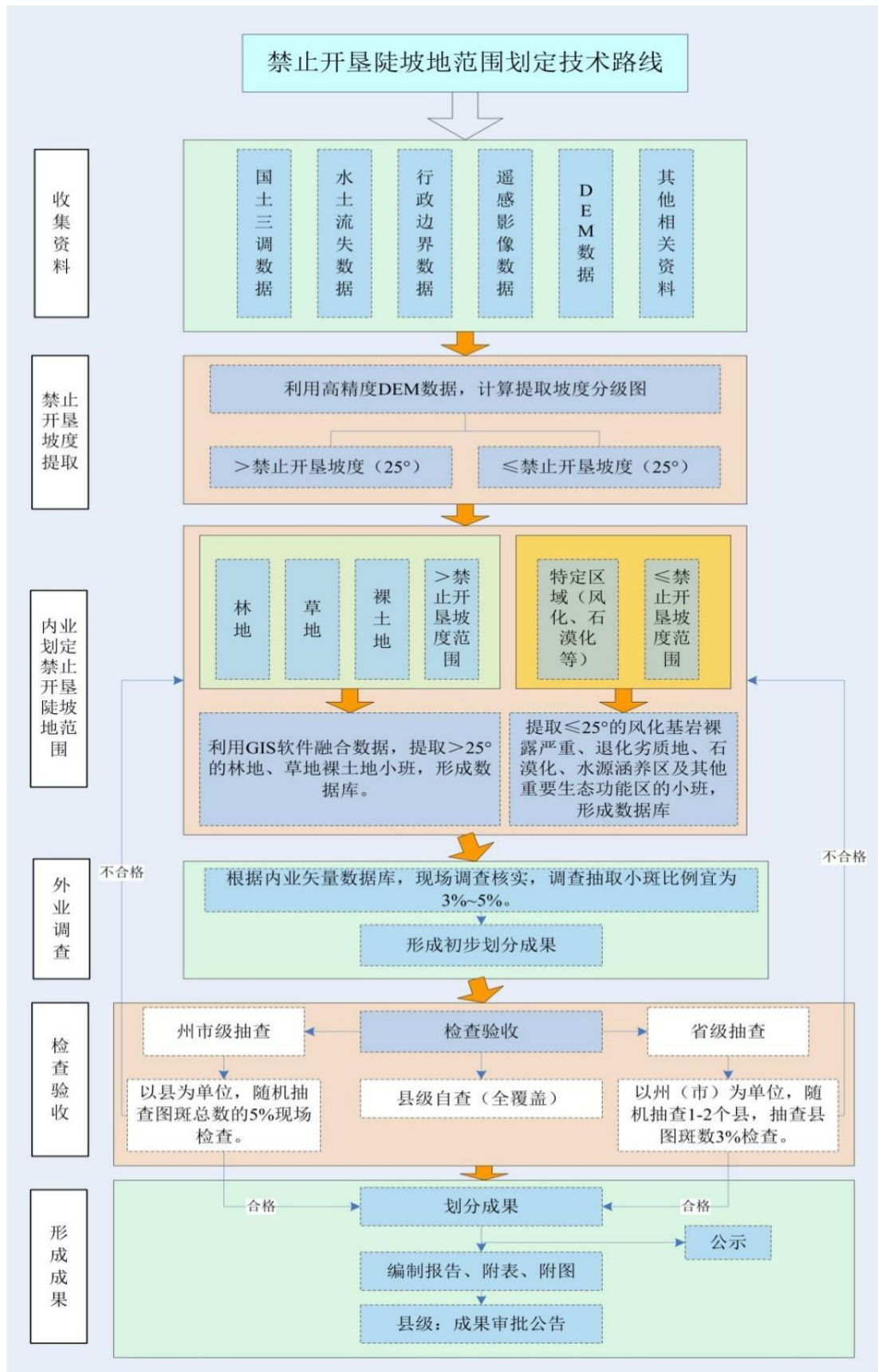


图 2-1 禁止开垦陡坡地划定范围技术路线

3 禁止开垦陡坡地范围划定结果

3.1 划定范围

盈江县禁止开垦陡坡地范围划定工作的范围是盈江县坡度在二十五度以上及少量二十五度以下尚未开垦为耕地的林地、草地和裸土地区域，无特定区域需划定为禁止开垦陡坡地的范围。

3.2 划定方法及过程

3.2.1 资料收集与整理

(一) 资料收集

根据《云南省禁止开垦陡坡地范围划定工作技术方案》，本次划定工作收集了盈江县自然资源、水利、林草、农业农村等部门的相关资料，收集资料详见下表。

表 3-1 盈江县禁止开垦陡坡地范围划定资料收集清单

序号	单位名称	所提供的资料	备注
1	盈江县自然资源局	国土三调 2023 年变更成果数据（包括行政区边界、乡镇边界、地类图斑、坡度分级图）、城镇开发边界、耕地保护红线、永久基本农田、生态红线国土空间规划、后备耕地、村庄建设规划，持证采矿权范围矢量数据以及已划定为禁止开垦的范围。	shp 格式
2	盈江县林业和草原局	公益林、国有林范围、自然保护地边界矢量数据、林草生态综合监测成果。	shp 格式
3	盈江县水利局	水资源调查成果数据及资料（河湖管理范围等特定区域矢量边界数据）。	shp 格式
4	盈江县农业农村局	土地确权矢量数据	shp 格式

（二）资料整理

对收集数据的完整性、数据坐标一致性等进行检查。不一致重新收集，直至数据满足工作要求。本次划定工作采用 CGCS2000 国家大地坐标系、1985 国家高程基准，地理坐标格式与盈江县 2023 年国土变更调查成果一致。

3.2.2 禁止开垦陡坡地范围初步划定

初步划定工作主要 GIS 软件，以盈江县 2023 年国土变更调查成果及其坡度分级数据为基础，内业初步划定了盈江县禁止开垦陡坡地范围，以图斑为最小单位。内业划定主要为以下几个步骤。

1. 提取林地、草地、裸土地范围。

（1）提取地类图斑中林地、草地、裸土地三个地类。其中林地包括乔木林地、其他林地、灌丛沼泽、灌木林地、竹林地；草地包括其他草地、天然牧草地、沼泽草地。

（2）地类融合。按林地、草地、裸土地三个地类融合，并拆分多部件（同一条属性表对应多个图斑的现象），提取出林地、草地、裸土地图斑。

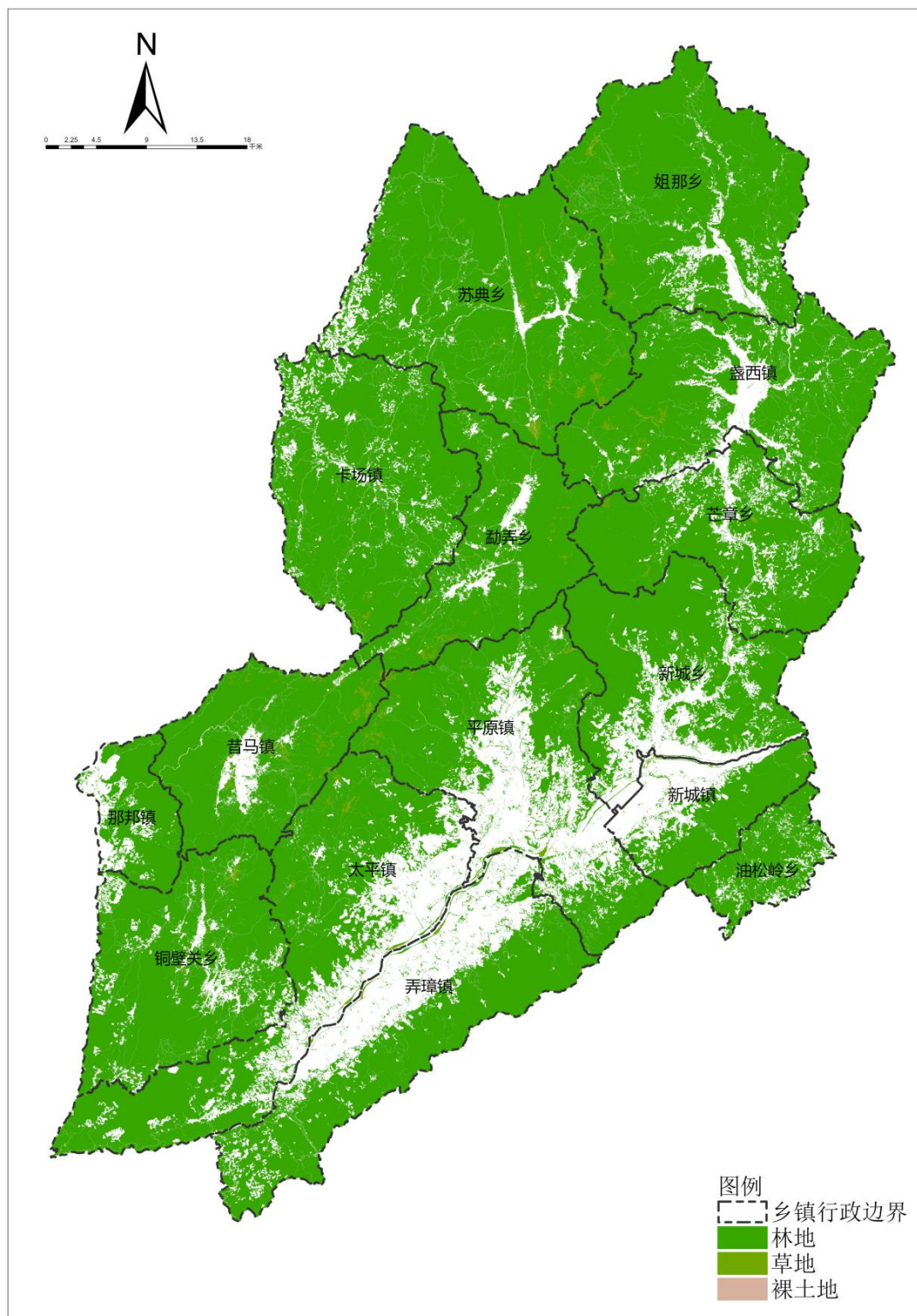


图 3-1 盈江县林地、草地、裸土地分布图

2. 提取坡度大于 25° 范围。

根据第三次全国国土调查技术规程，提取坡度分级图（PDT）中坡度级别等于“5”图斑，即坡度大于 25° 的图斑。

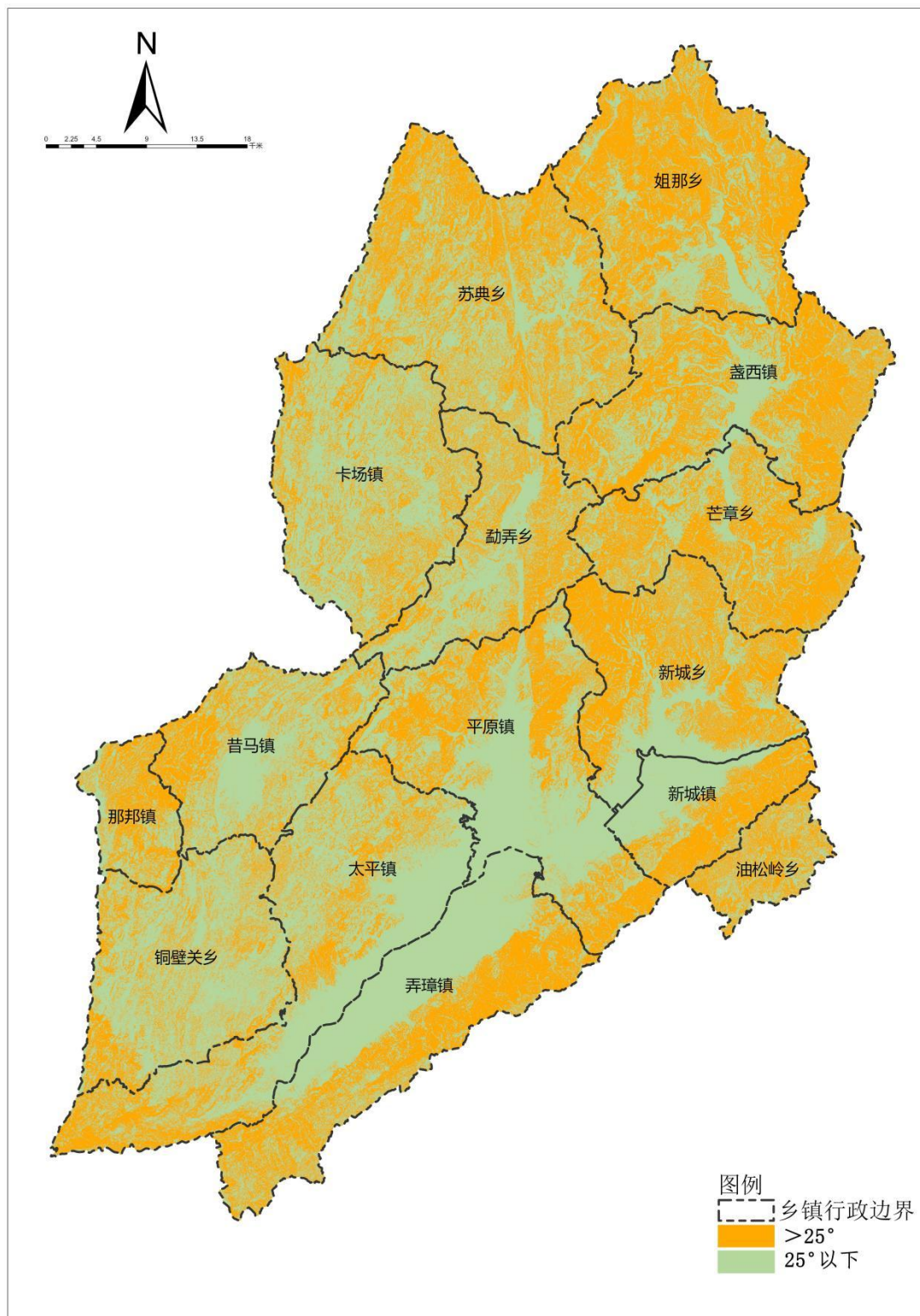


图 3-2 盈江县坡度分级图

3. 提取坡度大于 25° 林地、草地、裸土地范围。

叠加分析提取出的地类和坡度大于 25° 图斑，得到坡度大于 25° 的林地、草地、裸土地范围。

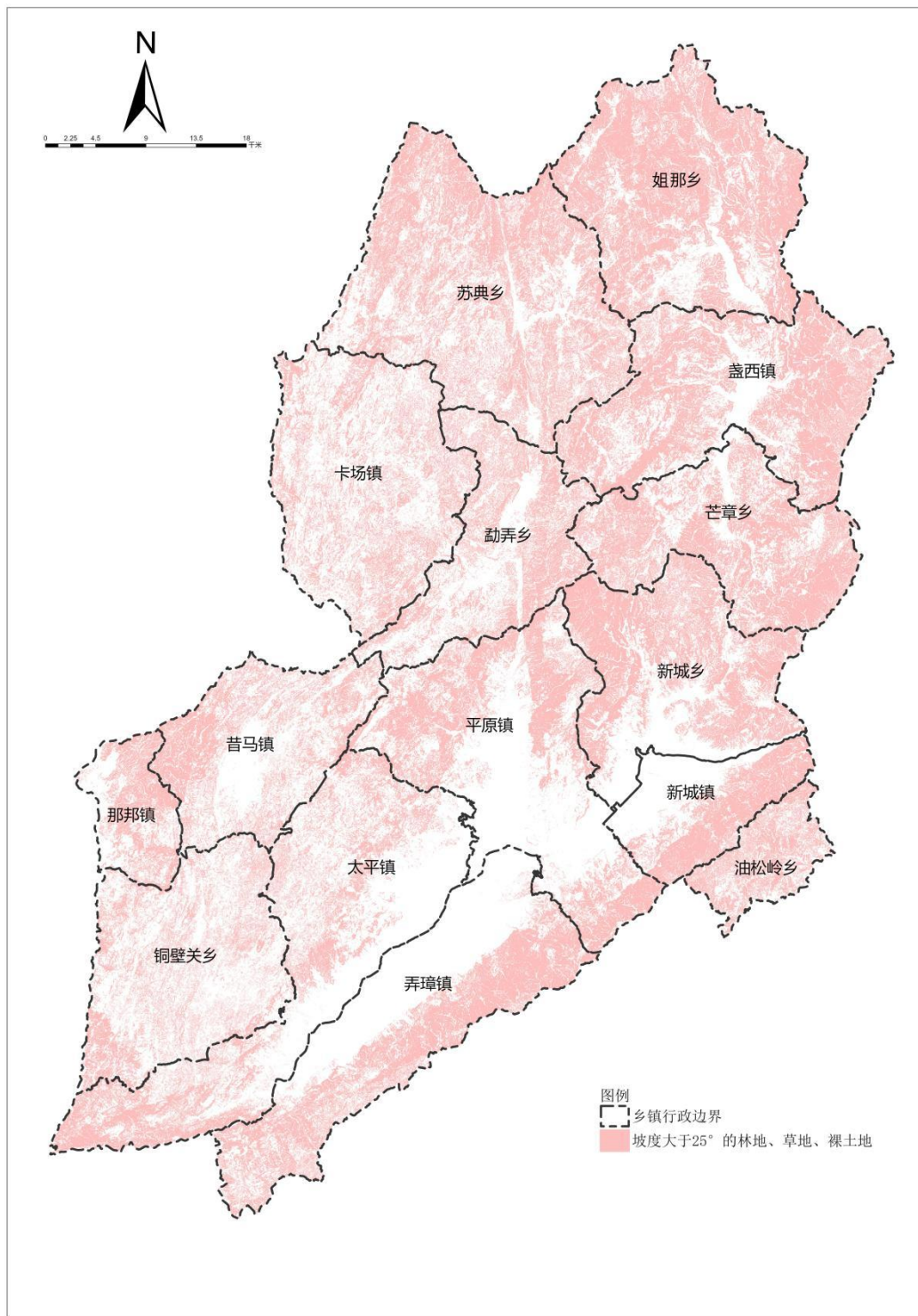


图 3-3 盈江县坡度大于 25° 林地、草地、裸土地分布图

4. 提取集中连片的坡度大于 25° 林地、草地、裸土地范围。

对面积大于等于 3hm² 坡度大于 25° 林地、草地、裸土地图斑进行聚合分析，聚合距离为 10m，聚合最小面积为 5hm²，得到集中连片的坡度大于 25° 的林地、草地、裸土地，再对图斑边界进行距离 10m 平滑处理，形成内业划定禁止开垦陡坡地初步范围，如图 3-4，内业划定禁止开垦陡坡地初步范围统计详见表 3-2。

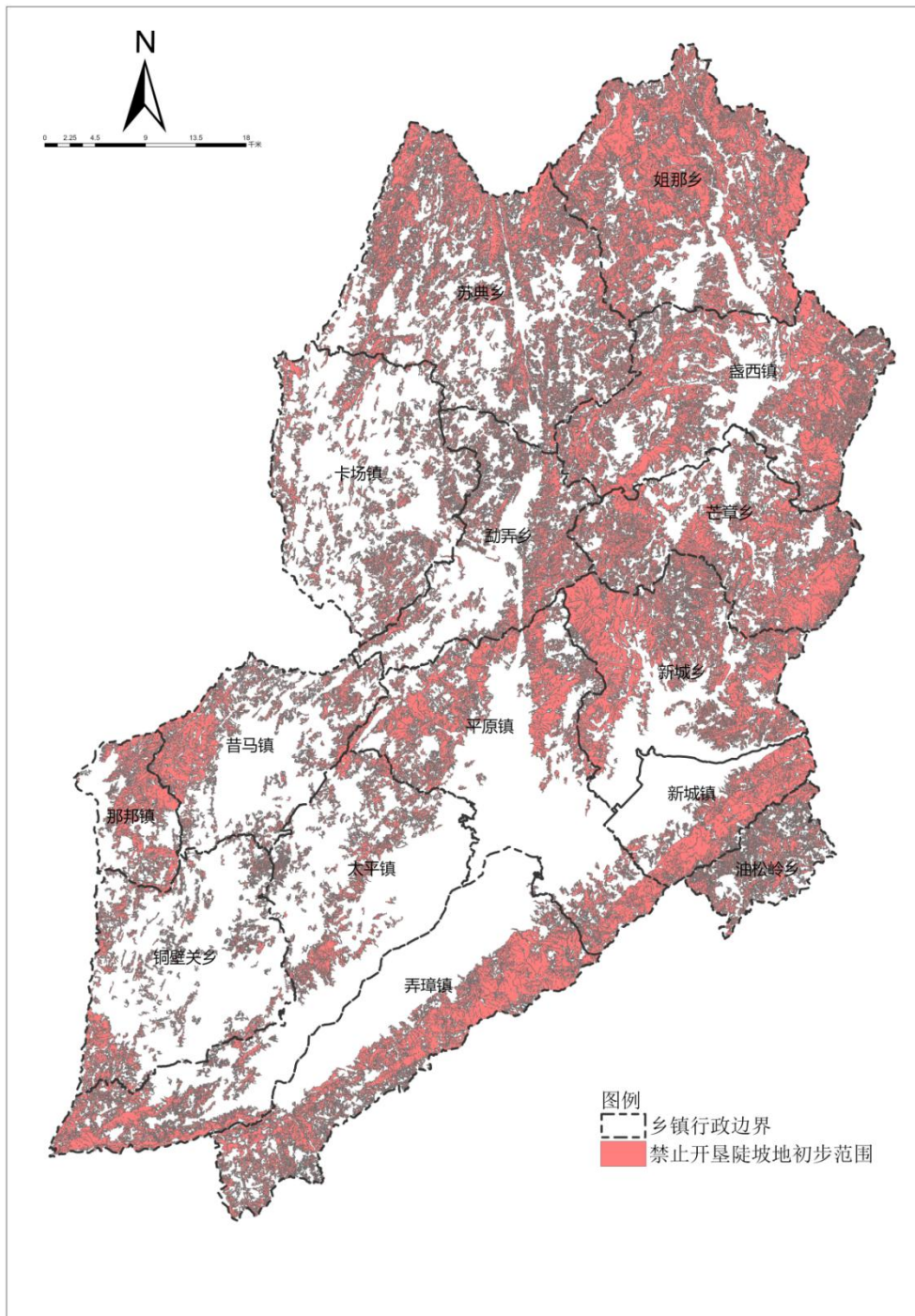


图 3-4 盈江县内业划定禁止开垦陡坡地初步范围图

3.2.3.2 外业复核

为保障划定范围科学合理，结合讨论会各单位的相关意见，于2024年10-12月期间对各县初步划定的禁止开垦陡坡地范围进行复核和典型调查工作。按照《水利部办公厅关于印发水土保持重点区域划定技术指南的通知》（办水保〔2024〕2号）、《云南省水利厅关于印发水土保持重点区域划定技术方案的通知》（云水保(2024)12号）要求，抽取内业初步划定的禁止开垦陡坡地范围图斑的3%（不低于）进行现场复核。抽取原则如下：

- （1）生态保护红线外的图斑为重点。
- （2）耕地保护红线附近的图斑宜抽取。
- （3）城镇开发边界附近的图斑宜抽取。
- （4）涉及耕地保护红线、城镇开发边界的图斑宜抽取并删减。
- （5）交通不便利的深山图斑不宜抽取。
- （6）涉及自然保护地、水源保护区等的图斑抽样抽取。
- （7）问题导向，经内业复核，存在异议或疑问的图斑宜抽取。
- （8）与相关规划区域、重点建设项目重叠的图斑宜抽取，并复核及删减。

根据《云南省禁止开垦陡坡地范围划定工作技术方案》要求，盈江县水利局负责同志牵头对盈江县禁止开垦陡坡地初步划定范围图斑开展外业复核。2024年10月，盈江县召开禁止开垦陡坡地范围划定工作推进会，县发改局、县自然资源局、州生态环境局盈江县分局、县住建局、县农科局、县交通局、县林草局，各乡镇人民政府代表参会并充分发表意见建议。最后由盈江县人民政府对参会各单位提出要求，并提供相应数据等，确保禁止开垦陡坡地范围划定工作更顺利。



图 3-6 盈江县禁止开垦陡坡地工作推进会

2024年10-11月对盈江县禁止开垦陡坡地初步划定范围抽取总图斑数量的3%进行外业调查核实，抽取平原镇25个、弄璋镇13个、太平镇8个、旧城镇4个、勐弄乡1个、苏典乡14个、新城乡9个，共计74个图斑典型复核。外业复核工作采用两种方式开展，一种为随机抽选村庄，去村民委员会，跟熟悉村情村貌的村干部对照高清影像进行复核，同时就本项工作与一线村民委员会工作人员进行了交流，听取了他们的意见；另一种抽取典型图斑借用无人机、相机等工具进行现场复核。复核内容主要以小班为单位进行现场调查核实，调查核实选取乡（镇、街道）的小班坡度分级、四至界线、小班的基本信息等，并填写调查核实表。小班调查核实统计表详见附表4。

通过外业复核发现存在的主要问题如下：

- (1) 部分图斑存在已被开垦，或者已经不是天然的林地、草地的区域；
- (2) 部分图斑与已建设重要生产建设项目用地范围存在矛盾，如公墓修建、项目施工地、弃渣场等。
- (3) 图斑较为破碎，建议优化。

有争议图斑现场复核工作典型照片如下：



图斑编号：582，林地，该区域后续想开发耕地，部分位置现状为田埂，建议扣除。



图斑编号：1838，现场核查为林地，边界处可能存在采矿问题，建议复核矢量数据进行调整



图斑编号：1919，林地，现状已存在开挖种植，建议根据实际情况进行调整。

图 3-7 有争议图斑现场复核情况

3.2.3.3 修正图斑

根据禁止开垦陡坡地范围划定落地准确，边界清晰的原则要求，结合地形地物特征，统筹考虑自然生态整体性，结合山脉、河流、地貌单元、植被等自然边界，以及复核讨论结果、相关举证资料矢量数据边界，对禁止开垦陡坡地范围逐个图斑边界进行复核修订。

(1) 填补由于坡度 $\leq 25^\circ$ 造成的面积的孔洞，填补孔洞面积占图斑面积比例 $< 20\%$ 的孔洞。

(2) 结合复核讨论，修正划定范围图斑。修改抠出现状为耕地、园地、在建项目范围等不适宜划定为禁垦区范围的图斑边界。

(3) 根据最新卫星影像图复核修正图斑。一是修正由于地形破碎造成的图斑尾状分布不协调图斑；二是禁垦区边界与耕地、居民点、道路等区域接壤时考虑卫星影像分辨率影响预留一定缓冲区。

(4) 检查拓扑是否正确。修改完善禁垦区范围图斑后，检查成果是否存在

多部件、图斑重叠等。如有拓扑错误，修改至检查无误。

3.2.4 禁止开垦陡坡地范围数据库构建

基于 GIS 软件属性数据库，对修正、拓扑正确图斑按照《云南省禁止开垦陡坡地范围划定工作技术方案》《水利部办公厅关于印发水土保持重点区域划定技术指南的通知》建立盈江县禁止开垦陡坡地范围属性数据库。

表 3-2 盈江县禁止开垦陡坡地范围小斑属性数据库结构表

序号	字段名称	字段标识	类型	长度	计量单位
1	图斑编号	TBBH	字符串型	6	
2	省	SHENG	字符串型	20	
3	州（市）	SHI	字符串型	30	
4	县（市、区）	XIAN	字符串型	30	
5	县行政区代码	XQHM	字符串型	10	
6	坡度级别	PDJB	字符串型	30	
7	土地利用类型	DL	字符串型	30	
8	面积	MJ	双精度	保留 2 位小数位	hm ²
9	乡（镇、街道）	XZ	字符串型	30	
10	备注	BZ	字符串型	50	

<input type="checkbox"/> 可见	<input type="checkbox"/> 只读	字段名	别名	数据类型	<input checked="" type="checkbox"/> 允许空值	<input type="checkbox"/> 高亮显示	数字格式	属性域	默认	长度
<input checked="" type="checkbox"/>	<input checked="" type="checkbox"/>	OBJECTID	OBJECTID	对象 ID	<input type="checkbox"/>	<input type="checkbox"/>	数值			
<input type="checkbox"/>	<input type="checkbox"/>	Shape	Shape	几何	<input checked="" type="checkbox"/>	<input type="checkbox"/>				
<input checked="" type="checkbox"/>	<input type="checkbox"/>	图斑编号	TBBH	文本	<input checked="" type="checkbox"/>	<input type="checkbox"/>				20
<input checked="" type="checkbox"/>	<input type="checkbox"/>	省	SHENG	文本	<input checked="" type="checkbox"/>	<input type="checkbox"/>				20
<input checked="" type="checkbox"/>	<input type="checkbox"/>	市	SHI	文本	<input checked="" type="checkbox"/>	<input type="checkbox"/>				30
<input checked="" type="checkbox"/>	<input type="checkbox"/>	县	XIAN	文本	<input checked="" type="checkbox"/>	<input type="checkbox"/>				30
<input checked="" type="checkbox"/>	<input type="checkbox"/>	乡镇	XIANG	文本	<input checked="" type="checkbox"/>	<input type="checkbox"/>				30
<input checked="" type="checkbox"/>	<input type="checkbox"/>	县行政区划编码	XQBM	文本	<input checked="" type="checkbox"/>	<input type="checkbox"/>				10
<input checked="" type="checkbox"/>	<input type="checkbox"/>	坡度级别	PDJB	文本	<input checked="" type="checkbox"/>	<input type="checkbox"/>				30
<input checked="" type="checkbox"/>	<input type="checkbox"/>	土地利用类型	DL	文本	<input checked="" type="checkbox"/>	<input type="checkbox"/>				30
<input checked="" type="checkbox"/>	<input type="checkbox"/>	面积	MJ	双精度	<input checked="" type="checkbox"/>	<input type="checkbox"/>	数值			
<input checked="" type="checkbox"/>	<input type="checkbox"/>	备注	BZ	文本	<input checked="" type="checkbox"/>	<input type="checkbox"/>				50

图 3-8 盈江县禁止开垦陡坡地范围小斑属性数据库

3.2.5 数据库完善

根据外业调查核实结果，对存在问题的小斑进行修正及属性修改，完善小斑数据库。划定的禁止开垦陡坡地地理坐标系为 China Geodetic Coordinate System 2000，投影坐标系为 CGCS2000 3 Degree GK Zone 34，属性数据库命名为 YJX_JKDPDFW。属性表字段包括图斑编号、省、州（市）、县（市、区）、乡（镇、街道）、县行政区划代码、坡度分级、土地利用类型、面积、行政村（居、社区）、原图斑编码、调查人员、调查日期和备注等基本信息。经过自查自检，数据库字段齐全，填写准确，拓扑检查无错误。

3.2.6 成果整编

根据《云南省禁止开垦陡坡地范围划定工作技术方案》，编制盈江县禁止开垦陡坡地范围划定成果文件，成果文件主要包括数据库、成果报告、附图和附表。

（1）数据库：盈江县禁止开垦陡坡地小斑数据库（YJX_JKDPDFW）。

（2）成果报告：《盈江县禁止开垦陡坡地范围划定报告》。

（3）附图：主要包括盈江县禁止开垦坡度分布图、盈江县林地、草地、裸土地分布图、盈江县禁止开垦陡坡地范围分布图。

（4）附表：主要包括盈江县禁止开垦坡度表、盈江县林地、草地、裸土地统计表、盈江县禁止开垦陡坡地范围统计表、盈江县禁止开垦陡坡地范围小斑调查核实统计表。

3.3 划定各阶段修改及评审情况

本次芒市禁止开垦陡坡地范围划定成果，于2025年9月通过云南省水利厅组织的省级复核，随后根据专家组复核意见完成修改完善，意见及修改情况详见附件。

2025年11月，划定成果开展县级公示，公示期间广泛征求社会公众意见，充分吸纳合理建议。至公示结束，共收到德宏州生态环境局盈江分局、盈江县自然资源局、盈江县林业和草原局、盈江县农业农村局、弄璋镇人民政府、旧城镇人民政府、卡场镇人民政府、那邦镇人民政府、盏西镇人民政府、平原镇人民政府、昔马镇人民政府、芒章乡人民政府、勐弄乡人民政府、苏典乡人民政府、铜壁关乡人民政府、新城乡人民政府、油松岭乡人民政府、姐那乡人民政府、太平镇人民政府、盈江农场社区管理委员会各行政管理部门及各乡镇的反馈意见20条，具体处理情况如下：无意见17条；有意见3条，均予以采纳。



图 3-9 盈江县禁止开垦陡坡地网上公示页面

(网址 https://www.dhyj.gov.cn/sljl/Web/_F0_0_6E1G8TY0F9F028F4832F49DAB7.htm)

2025年12月15日召开盈江县禁止开垦陡坡地范围划定技术评审会，参会的县发展和改革局、县自然资源局、县林业和草原局、县农业农村局、德宏州生态环境局盈江分局、县司法局、各乡镇代表及专家组均同意报告审查通过，根据评审意见对报告及图斑进行修改后，形成最终划定成果，相关材料详见附件。



图 3-10 盈江县禁止开垦陡坡地范围划定技术评审会

3.4 划定成果

3.4.1 总体情况

盈江县共划定禁止开垦陡坡地面积 157653.81 hm²、小斑数 2433 个，涉及盈江县 15 个乡（镇），90 个行政村、4 个农场（平原分场、芒线分场、岸罕分场、芒允分场）及铜壁关自然保护区。盈江县禁止开垦陡坡地划定范围如图 3-7，盈江县禁止开垦陡坡地面积统计详见表 3-5，禁止开垦坡度分级统计详见表 3-6。

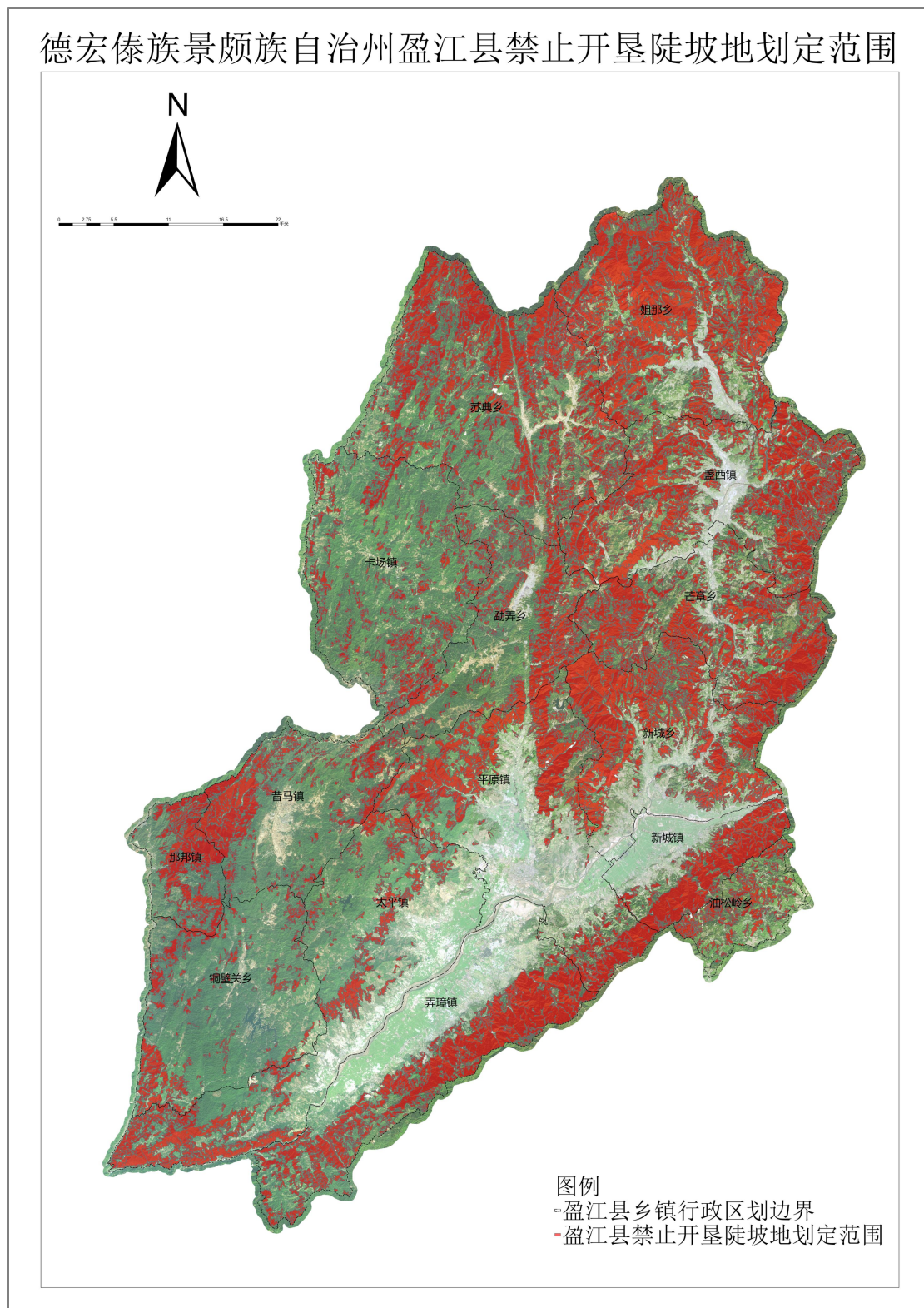


图 3-11 盈江县禁止开垦陡坡地划定范围图

表 3-3 盈江县禁止开垦陡坡地面积统计表

行政区域		国土总面积	林、草、 裸土地面积合计	禁止开垦 陡坡地划定 范围面积	禁止开 垦陡坡 地划定 范围面 积占国 土面积 比例	禁止开 垦陡坡 地划定 范围面 积占林 草裸面 积比例	禁止开垦陡 坡地划定范 围内生态红 线面积占县 生态保护红 线面积比例
名称	代码	(hm ²)	(hm ²)	(hm ²)	(%)	(%)	(%)
盈江县	533123	431842.68	349071.18	157653.81	36.51%	45.16%	57.19%

表 3-4 盈江县各乡镇禁止开垦陡坡地面积统计表

序号	乡镇名称	禁止开垦陡坡地面积 (hm ²)	国土面积 (hm ²)	备注
1	平原镇	11896.48	39050.43	
2	弄璋镇	12633.67	35407.81	
3	太平镇	9291.62	42568.51	
4	旧城镇	5726.24	13478.82	
5	昔马镇	6302.96	22807.93	
6	那邦镇	3980.67	8787.61	
7	盏西镇	17559.89	34966.16	
8	卡场镇	6406.94	34593.16	
9	铜壁关乡	4295.3	30077.37	
10	油松岭乡	2680.63	8123.64	
11	新城乡	13978.09	29283.09	
12	芒章乡	12891.53	26098.16	
13	姐那乡	23111.66	37485.07	
14	勐弄乡	6958.18	22506.01	
15	苏典乡	19939.95	46608.91	

表 3-5 盈江县禁止开垦陡坡度分级统计表

序号	乡镇名称	国土面积 (hm ²)	坡度分级面积 (hm ²)	
			≥禁止开垦坡度 (25°) 面积	<禁止开垦坡度 (25°) 面积
1	平原镇	39050.43	10805.50	1090.98
2	弄璋镇	35407.81	11490.45	1143.22
3	太平镇	42568.51	8259.46	1032.16
4	旧城镇	13478.82	5316.13	410.11
5	昔马镇	22807.93	5538.60	764.36
6	那邦镇	8787.61	3547.45	433.22
7	盏西镇	34966.16	16054.64	1505.25
8	卡场镇	34593.16	5571.18	835.76
9	铜壁关乡	30077.37	3705.18	590.12
10	油松岭乡	8123.64	2371.10	309.53
11	新城乡	29283.09	12740.06	1238.03
12	芒章乡	26098.16	11662.04	1229.49
13	姐那乡	37485.07	21119.05	1992.61
14	勐弄乡	22506.01	6017.21	940.97
15	苏典乡	46608.91	17462.70	2477.25

3.4.2 空间分布情况

3.4.2.1 平原镇

平原镇共划定禁止开垦陡坡地面积 11896.48 hm²，占镇总面积的 30.46%，占县禁止开垦陡坡地面积的 7.55%；涉及下辖 11 个村民委员会、1 个国有林及 1 个农场（平原分场）；平原镇划定禁止开垦陡坡地范围如下图。

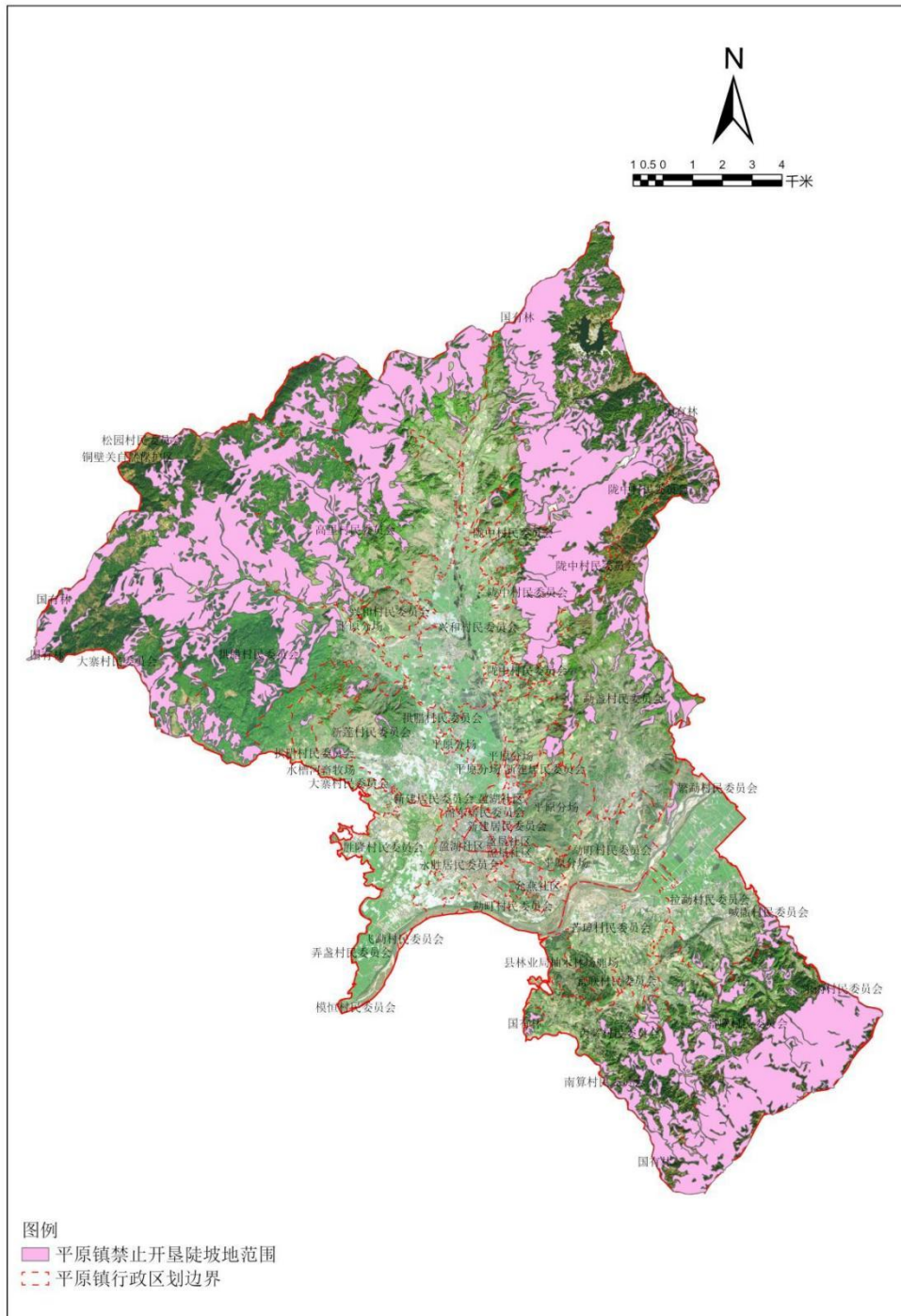


图 3-12 平原镇禁止开垦陡坡地划定范围示意图

表 3-6 平原镇禁止开垦陡坡地划定统计表

行政村名	禁止开垦面积 (hm ²)	25° 以上面积 (hm ²)	禁止开垦面积占乡镇面 积百分比
丙辉村民委员会	435.65	390.47	1.12%
兴和村民委员会	277.78	258.53	0.71%
勐盏村民委员会	441.45	399.89	1.13%
富联村民委员会	1271.11	1182.20	3.26%
拉勐村民委员会	116.51	106.57	0.30%
拱腊村民委员会	755.47	672.05	1.93%
新建居民委员会	2.51	2.31	0.01%
新莲村民委员会	23.80	20.91	0.06%
芒璋村民委员会	26.69	24.58	0.07%
陇中村民委员会	448.52	408.63	1.15%
高里村民委员会	1187.37	1064.12	3.04%
国有林	6909.58	6275.21	17.69%
平原分场	0.04	0.04	0.00%

3.4.2.2 弄璋镇

弄璋镇共划定禁止开垦陡坡地面积 12633.67 hm²，占镇总面积的 35.68%，占县禁止开垦陡坡地面积的 8.01 %；涉及下辖 13 个村民委员会、1 个国有林及 2 个农场（平原分场、芒线分场）；弄璋镇划定禁止开垦陡坡地范围如下图。

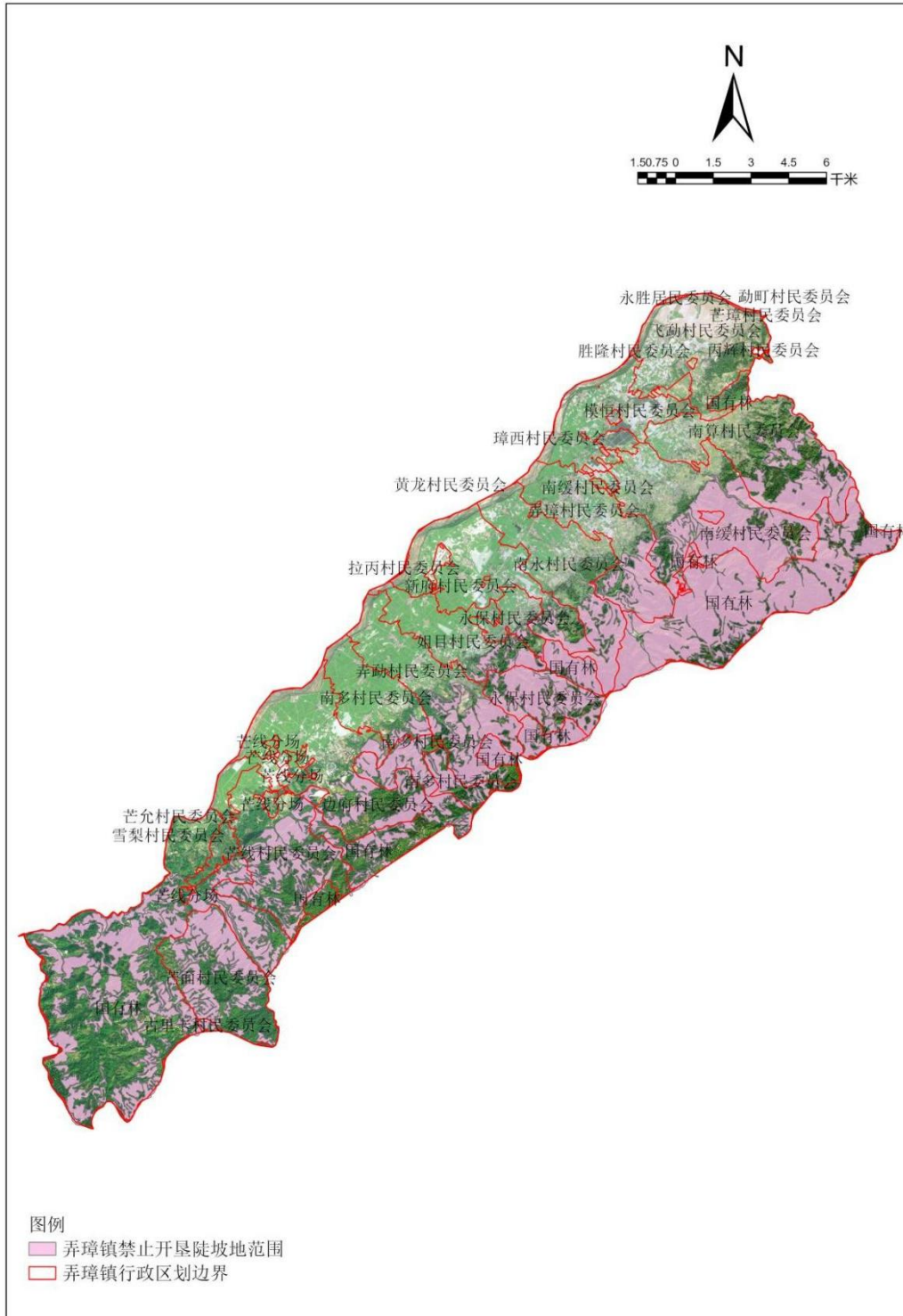


图 3-13 弄璋镇禁止开垦陡坡地划定范围示意图

表 3-7 弄璋镇禁止开垦陡坡地划定统计表

行政村名	禁止开垦面积 (hm ²)	25° 以上面积 (hm ²)	禁止开垦面积占乡镇面 积百分比
南多村民委员会	251.18	224.21	0.71%
南永村民委员会	402.93	363.43	1.14%
南算村民委员会	680.37	616.59	1.92%
南缓村民委员会	1348.19	1258.73	3.81%
古里卡村民委员会	19.92	17.39	0.06%
弄璋镇国有林	5987.19	5458.40	16.91%
姐目村民委员会	149.46	132.83	0.42%
平原分场	33.80	33.05	0.10%
弄勐村民委员会	633.32	579.27	1.79%
弄璋村民委员会	453.40	422.54	1.28%
新府村民委员会	130.30	117.16	0.37%
永保村民委员会	660.47	608.94	1.87%
芒线分场	3.12	2.80	0.01%
芒线村民委员会	743.60	648.07	2.10%
芒面村民委员会	726.17	639.30	2.05%
边府村民委员会	410.26	367.76	1.16%

3.4.2.3 太平镇

太平镇共划定禁止开垦陡坡地面积 9291.62 hm²，占镇总面积的 21.83%，占县禁止开垦陡坡地面积的 5.89%；涉及下辖 9 个村民委员会、1 个国有林、铜壁关自然保护区及 2 个农场（岸罕分场、芒允分场）；太平镇划定禁止开垦陡坡地范围如下图。

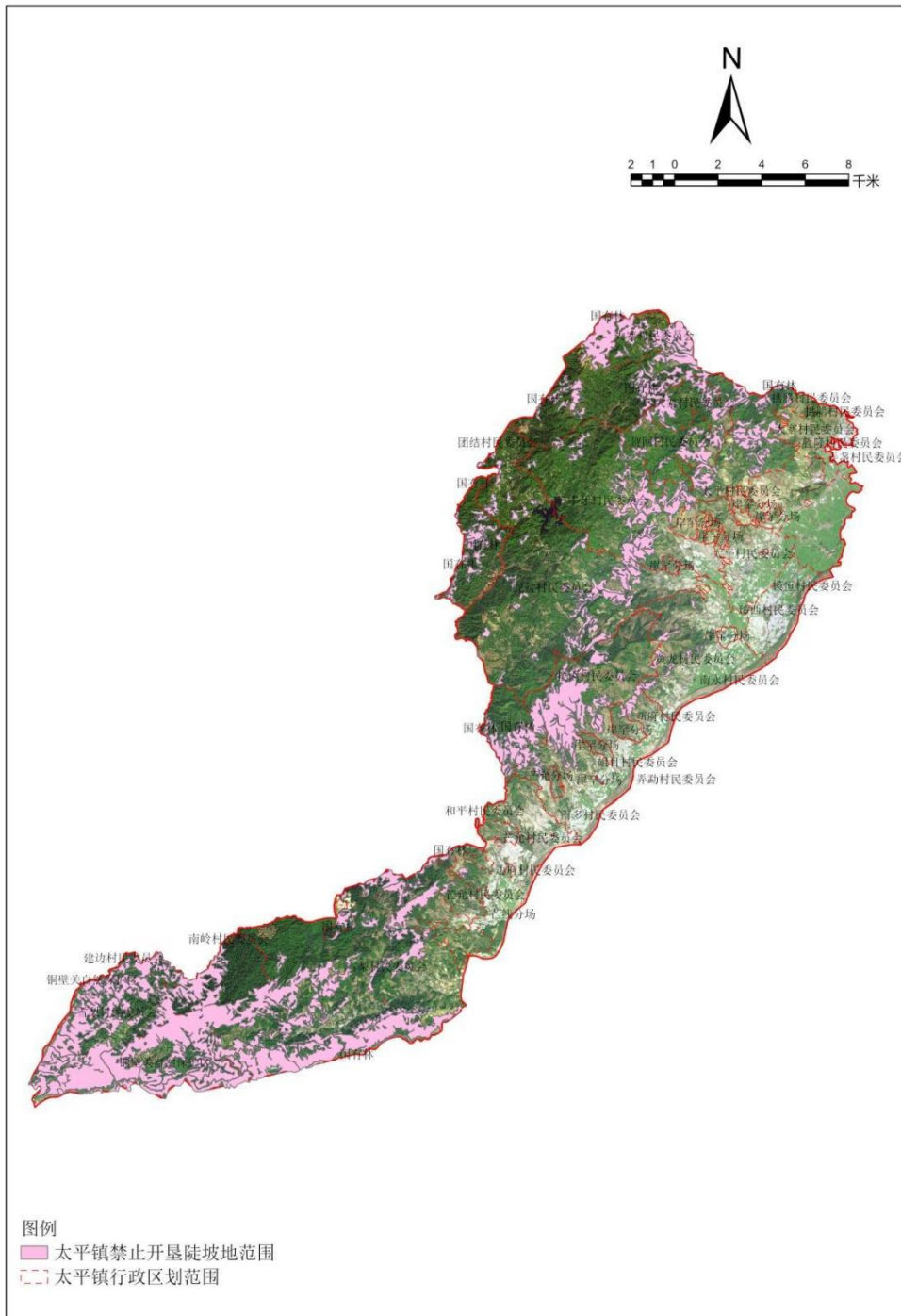


图 3-14 太平镇禁止开垦陡坡地划定范围示意图

表 3-8 太平镇禁止开垦陡坡地划定统计表

行政村名	禁止开垦面积 (hm^2)	25° 以上面积 (hm^2)	禁止开垦面积占乡镇面 积百分比
卡牙村民委员会	494.38	435.67	1.16%
国有林	1490.46	1282.76	3.50%
大寨村民委员会	562.30	497.94	1.32%
太平村民委员会	5.68	5.29	0.01%
岸罕分场	13.86	12.79	0.03%
拉丙村民委员会	816.67	736.04	1.92%
芒允分场	21.02	18.35	0.05%
芒允村民委员会	23.79	19.52	0.06%
贺回村民委员会	187.19	164.86	0.44%
铜壁关自然保护区	2025.76	1870.61	4.76%
雪梨村民委员会	3031.16	2670.37	7.12%
黄龙村民委员会	87.01	78.48	0.20%
龙盆村民委员会	532.35	466.77	1.25%

3.4.2.4 旧城镇

旧城镇共划定禁止开垦陡坡地面积 5726.24 hm²，占镇总面积的 42.48%，占县禁止开垦陡坡地面积的 3.63%；涉及下辖 5 个村民委员会、1 个国有林；旧城镇划定禁止开垦陡坡地范围如下图。

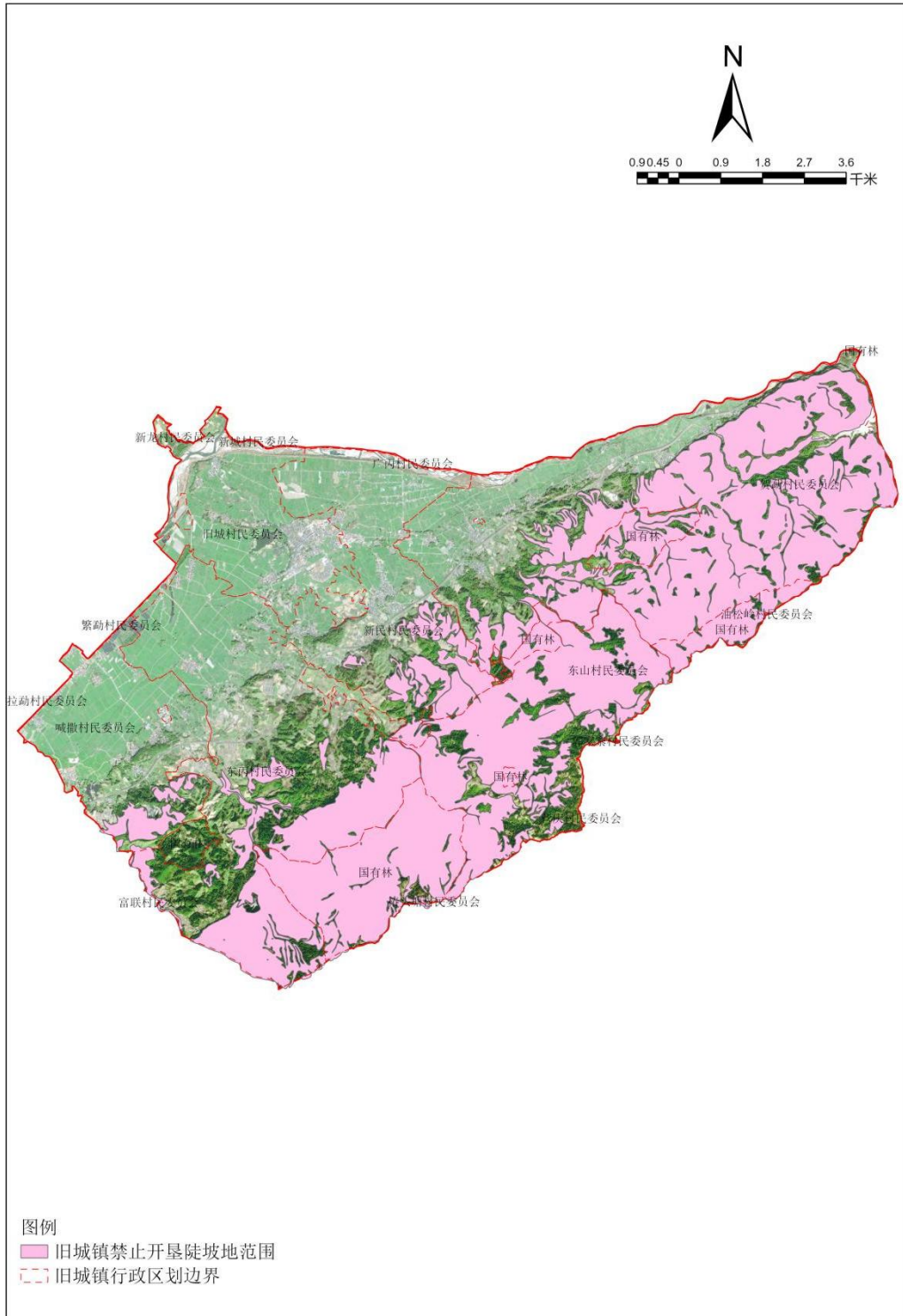


图 3-15 旧城镇禁止开垦陡坡地划定范围示意图

表 3-9 旧城镇禁止开垦陡坡地划定统计表

行政村名	禁止开垦面积 (hm ²)	25° 以上面积 (hm ²)	禁止开垦面积占乡镇面 积百分比
东丙村民委员会	843.98	780.37	6.26%
东山村委员会	1193.12	1123.38	8.85%
喊撒村民委员会	106.02	94.46	0.79%
国有林	1143.38	1066.69	8.48%
新民村民委员会	287.81	256.91	2.14%
贺勐村民委员会	2151.92	1994.33	15.97%

3.4.2.5 昔马镇

昔马镇共划定禁止开垦陡坡地面积 6302.96 hm²，占镇总面积的 27.63%，占县禁止开垦陡坡地面积的 4.00%；涉及下辖 3 个村民委员会、1 个国有林及铜壁关自然保护区；昔马镇划定禁止开垦陡坡地范围如下图。

表 3-10 昔马镇禁止开垦陡坡地划定统计表

行政村名	禁止开垦面积 (hm ²)	25° 以上面积 (hm ²)	禁止开垦面积占乡镇面 积百分比
保边村民委员会	682.47	594.48	2.99%
团结村民委员会	142.64	122.41	0.63%
国有林	909.01	776.13	3.99%
胜利村民委员会	252.60	220.73	1.11%
铜壁关自然保护区	4316.25	3824.85	18.92%

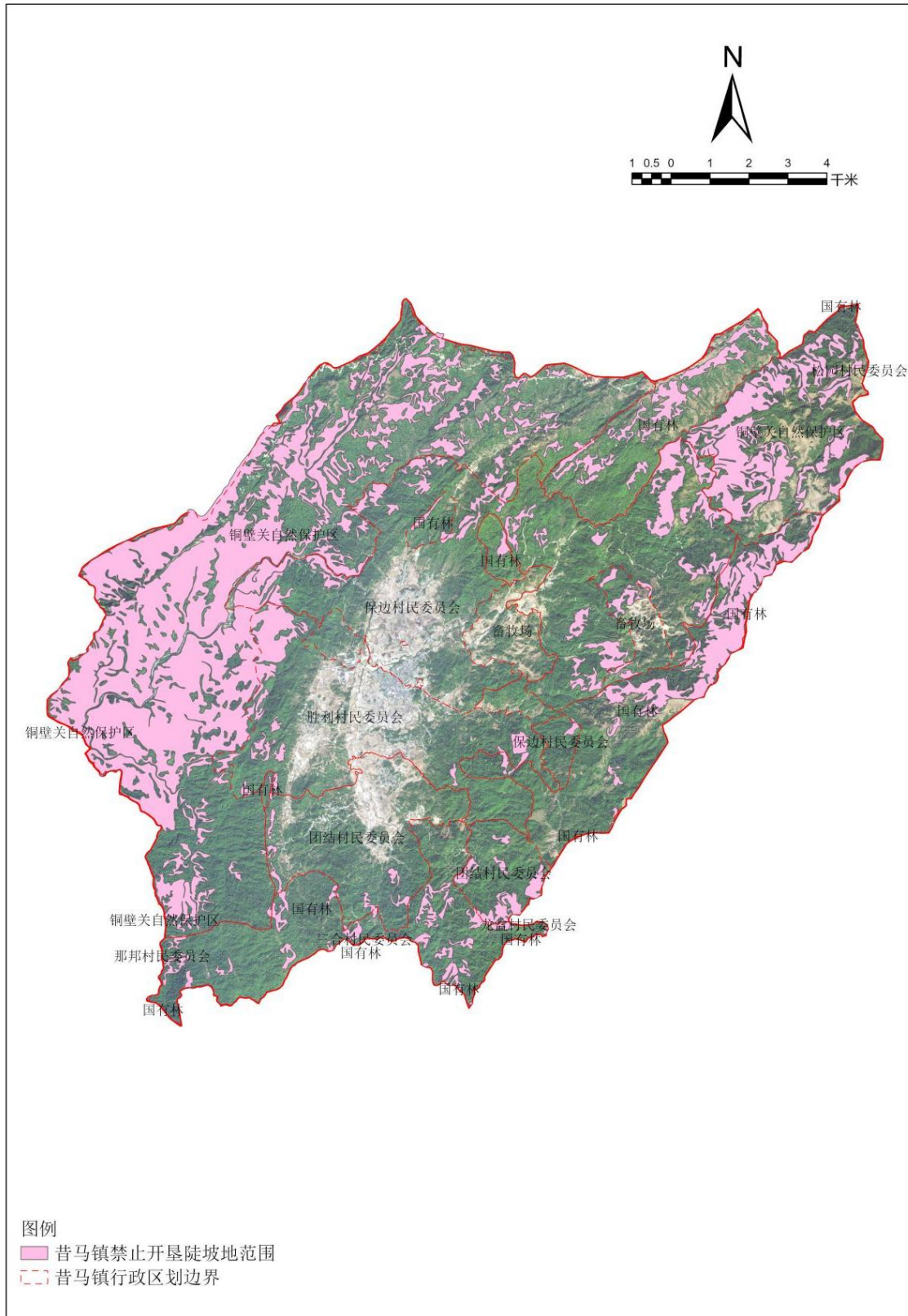


图 3-16 昔马镇禁止开垦陡坡地划定范围示意图

3.4.2.6 那邦镇

那邦镇共划定禁止开垦陡坡地面积 3980.67 hm²，占镇总面积的 45.30%，占县禁止开垦陡坡地面积的 2.52%；涉及下辖 2 个村民委员会、1 个国有林及铜壁关自然保护区；那邦镇划定禁止开垦陡坡地范围如下图。

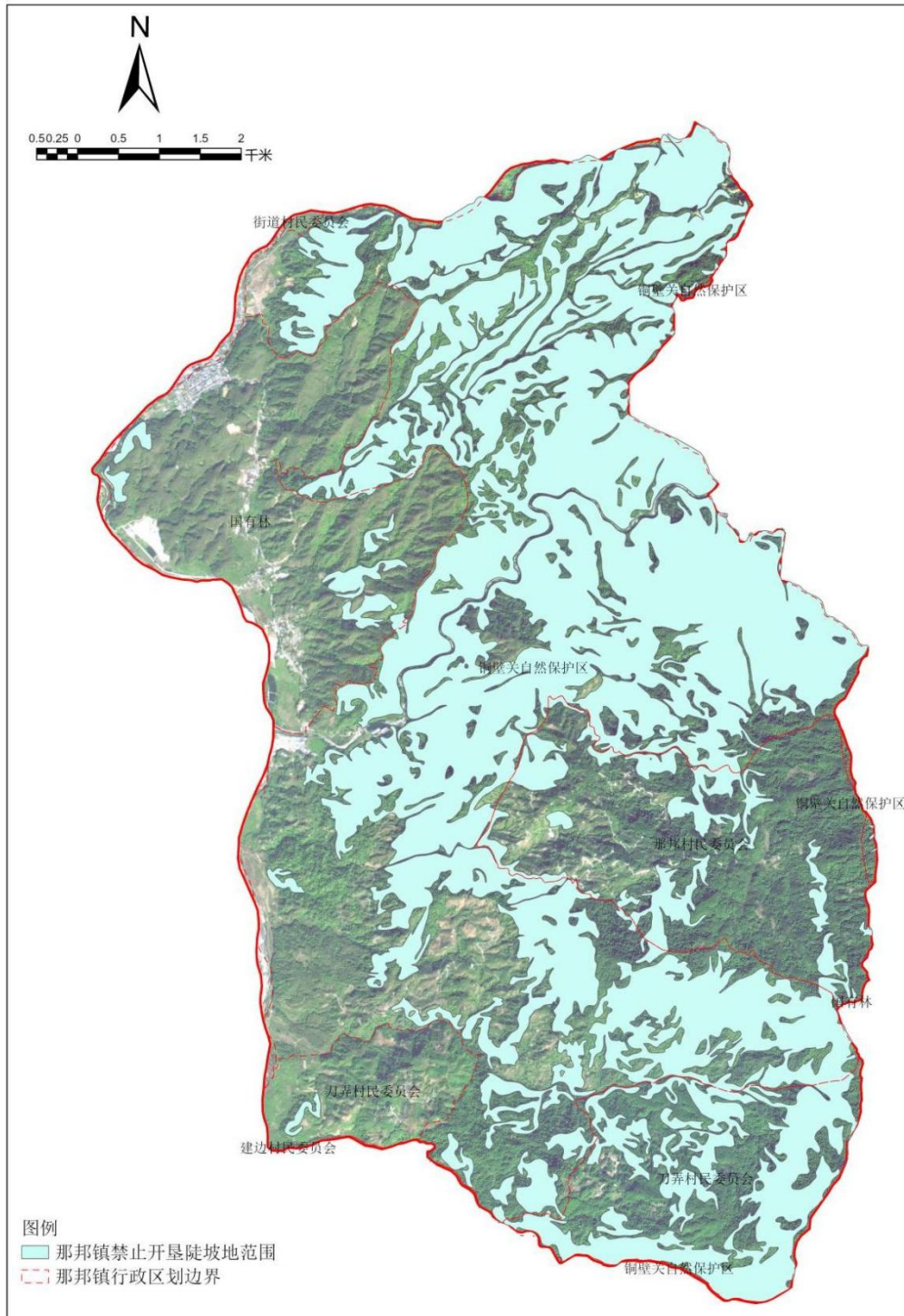


图 3-17 那邦镇禁止开垦陡坡地划定范围示意图

表 3-11 那邦镇禁止开垦陡坡地划定统计表

行政村名	禁止开垦面积 (hm^2)	25° 以上面积 (hm^2)	禁止开垦面积占乡镇面 积百分比
刀弄村民委员会	400.65	350.71	4.56%
国有林	61.01	51.29	0.69%
那邦村民委员会	194.47	168.04	2.21%
铜壁关自然保护区	3324.53	2977.42	37.83%
刀弄村民委员会	400.65	350.71	4.56%

3.4.2.7 盏西镇

盏西镇共划定禁止开垦陡坡地面积 17559.89 hm^2 ，占镇总面积的 50.22%，占县禁止开垦陡坡地面积的 11.14%；涉及下辖 8 个村民委员会、1 个国有林；盏西镇划定禁止开垦陡坡地范围如下图。

表 3-12 盏西镇禁止开垦陡坡地划定统计表

行政村名	禁止开垦面积 (hm^2)	25° 以上面积 (hm^2)	禁止开垦面积占乡镇面 积百分比
关上村民委员会	535.80	485.77	1.53%
双龙村民委员会	2177.36	2028.92	6.23%
合作村民委员会	1829.26	1653.47	5.23%
团坡村民委员会	737.35	676.30	2.11%
姐坎村民委员会	420.54	376.29	1.20%
普关村民委员会	1885.41	1700.36	5.39%
松坡村民委员会	4781.97	4451.89	13.68%
邦朗村民委员会	1617.84	1505.98	4.63%
国有林	3574.37	3175.66	10.22%

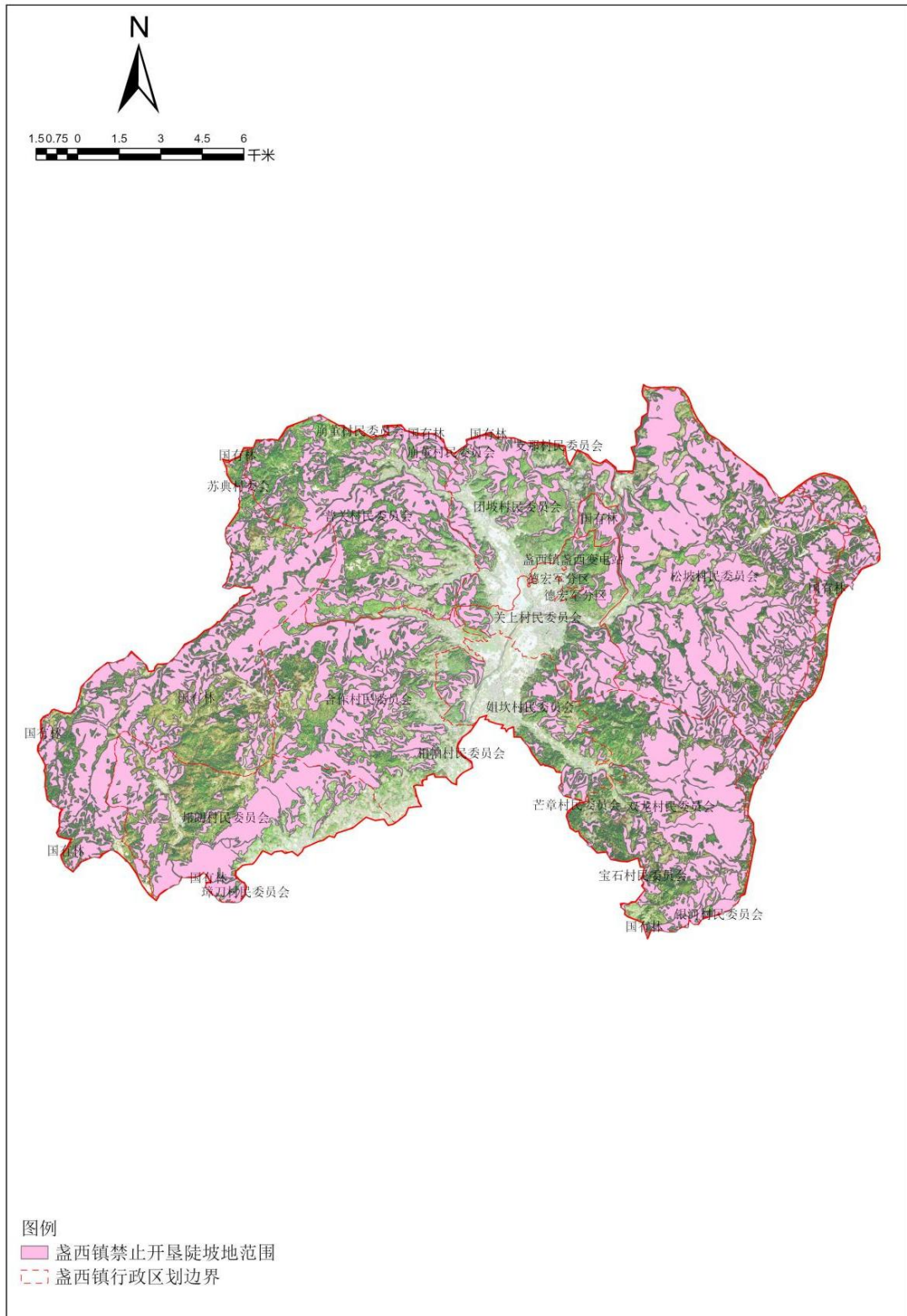


图 3-18 盖西镇禁止开垦陡坡地划定范围示意图

表 3-13 卡场镇禁止开垦陡坡地划定统计表

行政村名	禁止开垦面积 (hm^2)	25° 以上面积 (hm^2)	禁止开垦面积占乡镇面 积百分比
五排村民委员会	1732.41	1494.93	5.01%
卡场村民委员会	825.48	701.65	2.39%
吾帕村民委员会	706.59	605.09	2.04%
草坝寨村民委员会	970.90	850.12	2.81%
黑河村民委员会	606.54	534.69	1.75%
国有林	1565.01	1384.69	4.52%

3.4.2.9 铜壁关乡

铜壁关乡共划定禁止开垦陡坡地面积 4295.30 hm^2 ，占乡总面积的 14.28%，占县禁止开垦陡坡地面积的 2.72%；涉及下辖 4 个村民委员会、1 个国有林及铜壁关自然保护区；铜壁关乡划定禁止开垦陡坡地范围如下图。

表 3-14 铜壁关乡禁止开垦陡坡地划定统计表

行政村名	禁止开垦面积 (hm^2)	25° 以上面积 (hm^2)	禁止开垦面积占乡镇面 积百分比
三合村民委员会	481.85	400.58	1.60%
南岭村民委员会	543.98	473.68	1.81%
和平村民委员会	338.10	298.87	1.12%
建边村民委员会	1009.54	891.51	3.36%
铜壁关自然保护区	1346.66	1164.29	4.48%
国有林	575.17	476.24	1.91%

3.4.2.10 油松岭乡

油松岭乡共划定禁止开垦陡坡地面积 2680.63 hm²，占乡总面积的 30.00%，占县禁止开垦陡坡地面积的 1.70%；涉及下辖 4 个村民委员会、1 个国有林；油松岭乡划定禁止开垦陡坡地范围如下图。

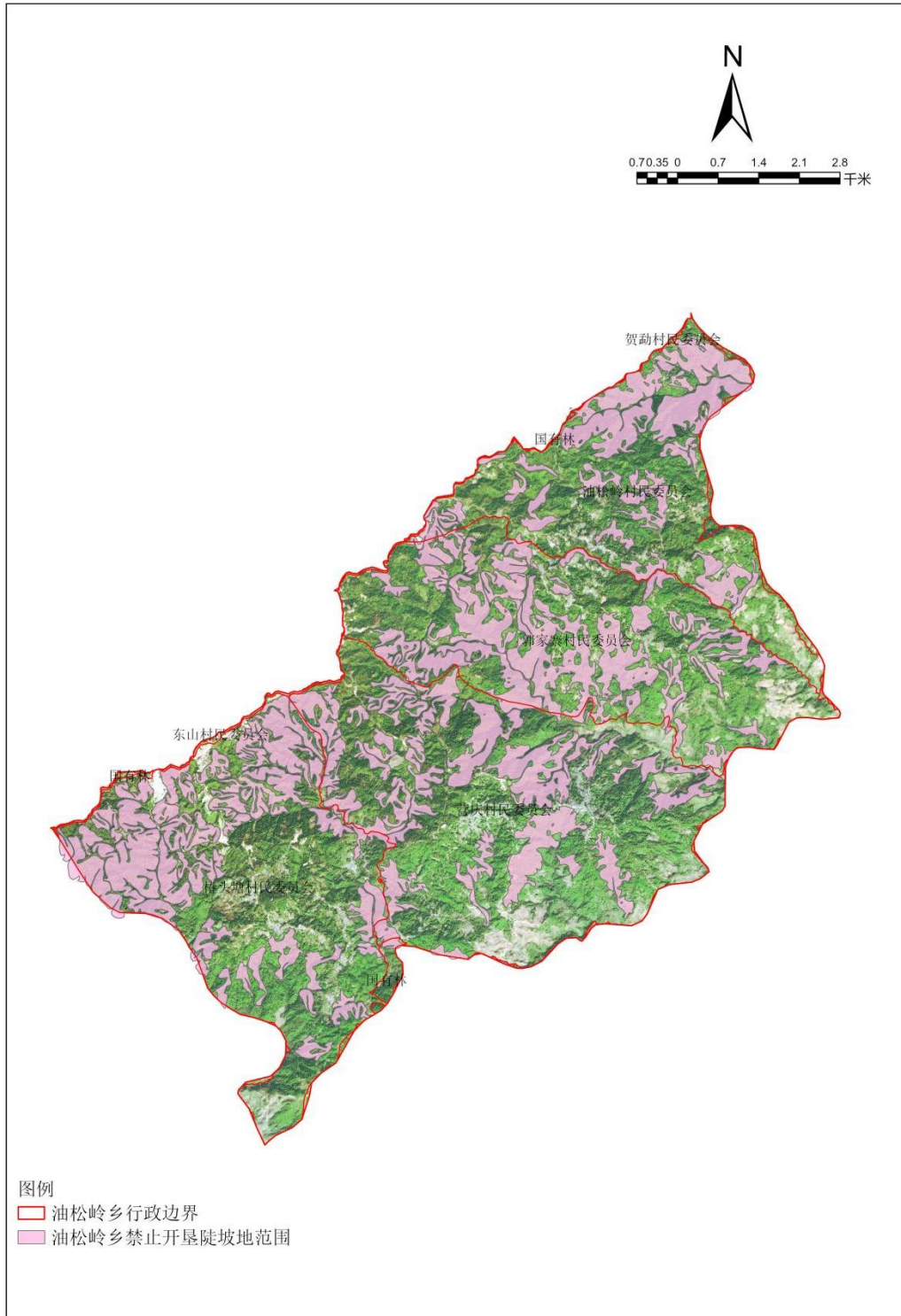


图 3-21 油松岭乡禁止开垦陡坡地划定范围示意图

表 3-15 油松岭乡禁止开垦陡坡地划定统计表

行政村名	禁止开垦面积 (hm ²)	25° 以上面积 (hm ²)	禁止开垦面积占乡镇面 积百分比
椿头塘村民委员会	760.43	671.15	9.36%
油松岭村民委员会	494.50	442.88	6.09%
营庆村民委员会	719.42	632.10	8.86%
郭家寨村民委员会	701.76	621.13	8.64%
国有林	4.52	3.85	0.06%

3.4.2.11 新城乡

新城乡共划定禁止开垦陡坡地面积 13978.09 hm²，占乡总面积的 47.73%，占县禁止开垦陡坡地面积的 8.87%；涉及下辖 8 个村民委员会、1 个国有林及一个农场（平原分场）；新城乡划定禁止开垦陡坡地范围如下图。

表 3-16 新城乡禁止开垦陡坡地划定统计表

行政村名	禁止开垦面积 (hm ²)	25° 以上面积 (hm ²)	禁止开垦面积占乡镇面 积百分比
傣龙村民委员会	374.59	333.31	1.28%
广丙村民委员会	446.49	399.63	1.52%
新城村民委员会	87.43	78.86	0.30%
新龙村民委员会	242.20	231.21	0.83%
杏坝村民委员会	521.97	469.68	1.78%
繁勐村民委员会	119.94	110.70	0.41%
红山村民委员会	905.01	819.09	3.09%
邦瓦村民委员会	2927.83	2614.19	10.00%
国有林	8352.52	7683.29	28.52%
平原分场	0.11	0.10	0.00%

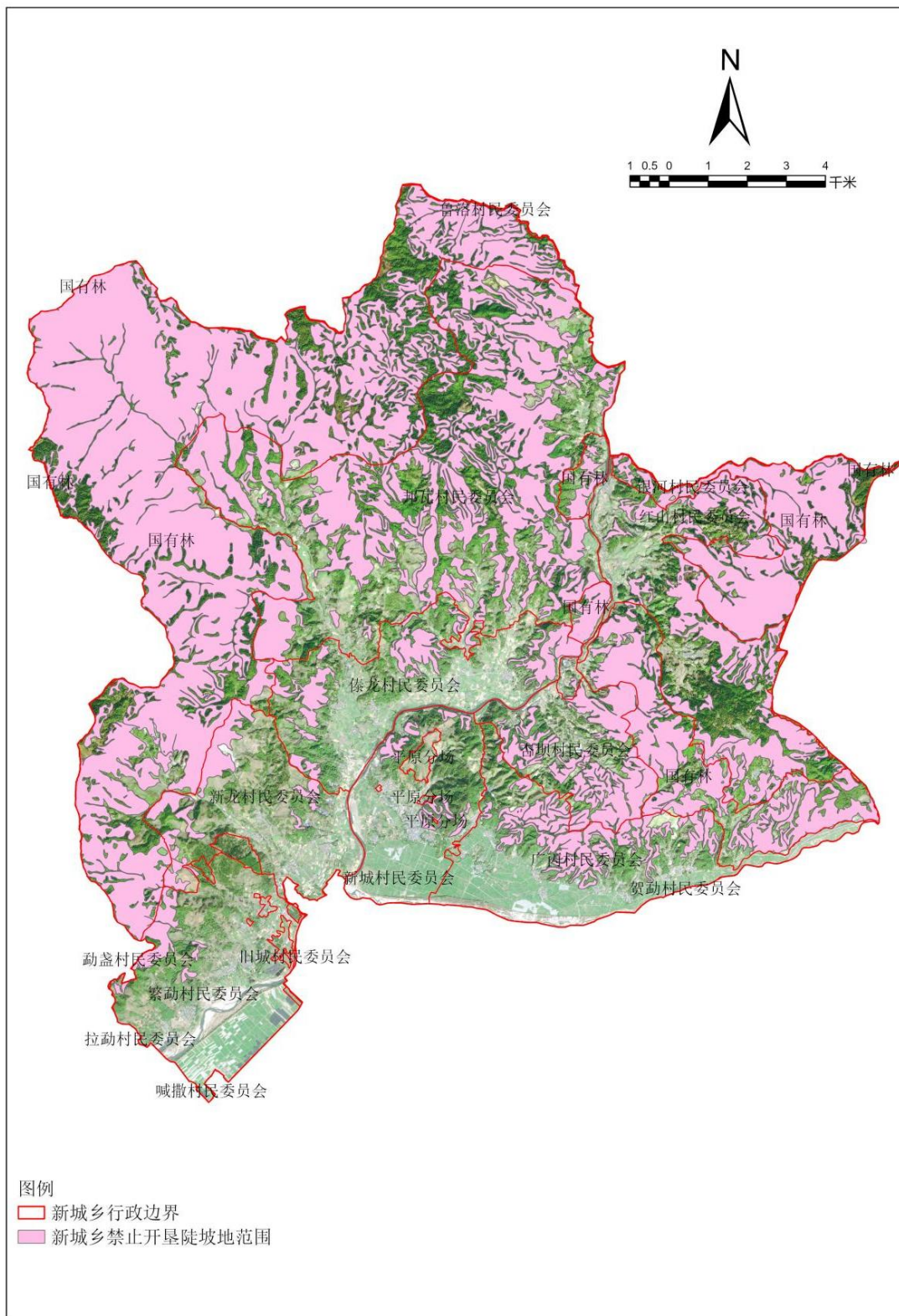


图 3-22 新城乡禁止开垦陡坡地划定范围示意图

3.4.2.12 芒章乡

芒章乡共划定禁止开垦陡坡地面积 12891.53 hm²，占乡总面积的 49.40%，占县禁止开垦陡坡地面积的 8.18%；涉及下辖 6 个村民委员会、1 个国有林；芒章乡划定禁止开垦陡坡地范围如下图。

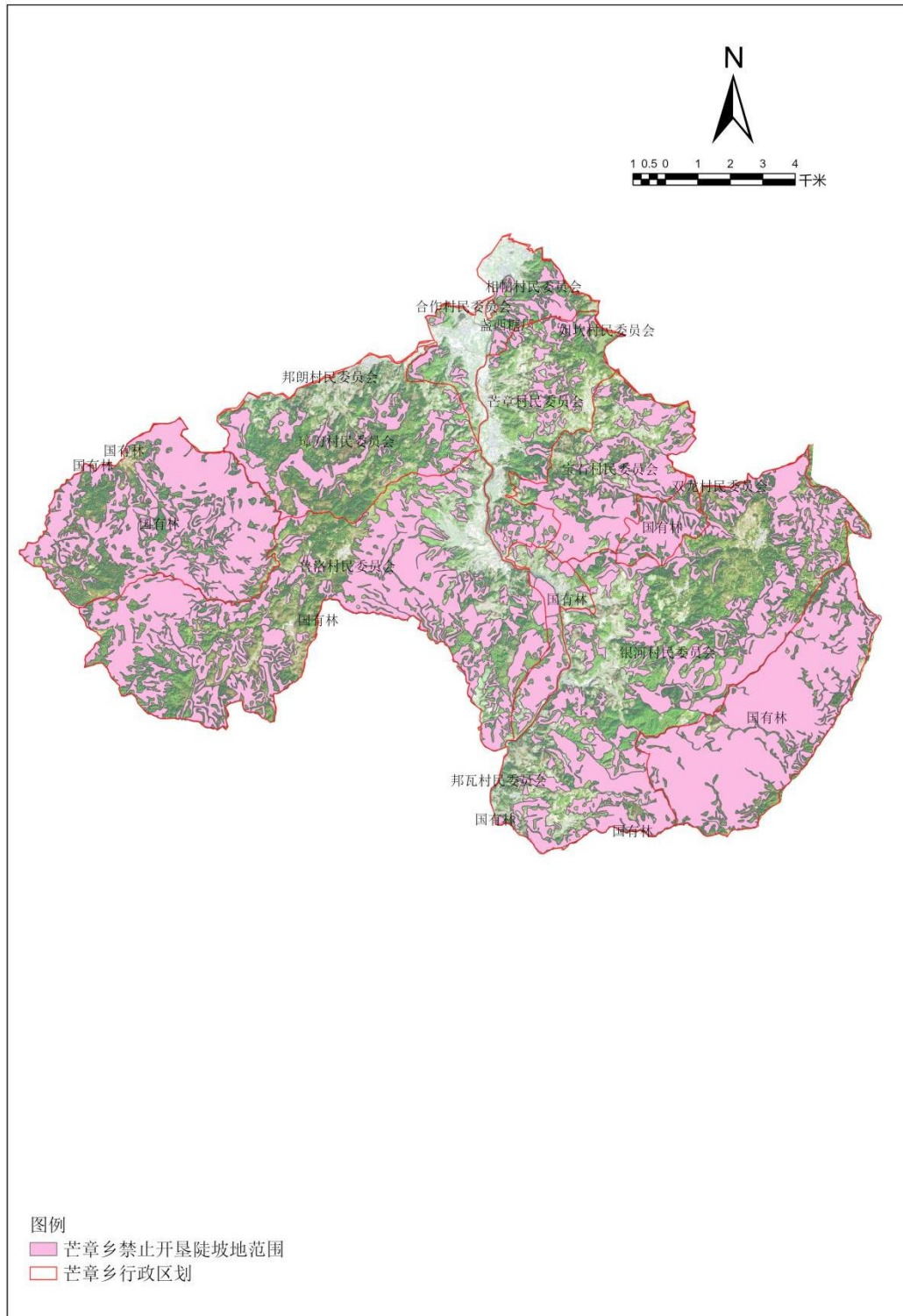


图 3-23 芒章乡禁止开垦陡坡地划定范围示意图

表 3-17 芒章乡禁止开垦陡坡地划定统计表

行政村名	禁止开垦面积 (hm ²)	25° 以上面积 (hm ²)	禁止开垦面积占乡镇面 积百分比
宝石村民委员会	905.90	841.71	3.47%
璋刀村民委员会	671.66	612.76	2.57%
相帕村民委员会	265.94	234.48	1.02%
芒章村民委员会	498.91	448.12	1.91%
银河村民委员会	2655.47	2414.81	10.17%
鲁洛村民委员会	3037.06	2715.91	11.64%
国有林	4856.58	4394.24	18.61%

3.4.2.13 姐那乡

姐那乡共划定禁止开垦陡坡地面积 23111.66 hm²，占乡总面积的 61.66%，占县禁止开垦陡坡地面积的 14.66%；涉及下辖 5 个村民委员会、1 个国有林；姐那乡划定禁止开垦陡坡地范围如下图。

表 3-18 姐那乡禁止开垦陡坡地划定统计表

行政村名	禁止开垦面积 (hm ²)	25° 以上面积 (hm ²)	禁止开垦面积占乡 镇面积百分比
崩董村民委员会	2175.01	1935.20	5.80%
支东村民委员会	4546.29	4167.73	12.13%
支那村民委员会	1558.98	1435.23	4.16%
石分村民委员会	560.41	514.12	1.50%
芦山村民委员会	3318.25	3017.22	8.85%
国有林	10952.73	10049.56	29.22%



图 3-24 姐那乡禁止开垦陡坡地划定范围示意图

表 3-19 勐弄乡禁止开垦陡坡地划定统计表

行政村名	禁止开垦面积 (hm^2)	25° 以上面积 (hm^2)	禁止开垦面积占乡镇面 积百分比
勐典村民委员会	2088.32	1773.63	9.28%
勐弄村民委员会	200.79	176.95	0.89%
松园村民委员会	498.43	441.49	2.21%
国有林	4170.64	3625.15	18.53%

3.4.2.15 苏典乡

苏典乡共划定禁止开垦陡坡地面积 19939.95 hm^2 ，占乡总面积的 42.78%，占县禁止开垦陡坡地面积的 12.65%；涉及下辖 4 个村民委员会、1 个国有林；苏典乡划定禁止开垦陡坡地范围如下图。

表 3-20 苏典乡禁止开垦陡坡地划定统计表

行政村名	禁止开垦面积 (hm^2)	25° 以上面积 (hm^2)	禁止开垦面积占乡镇面 积百分比
劈石村委会	2377.16	2071.15	5.10%
勐嘎村委会	1880.92	1646.55	4.04%
苏典村委会	4333.19	3733.68	9.30%
茅草寨村委会	4388.85	3855.75	9.42%
国有林	6959.83	6155.58	14.93%

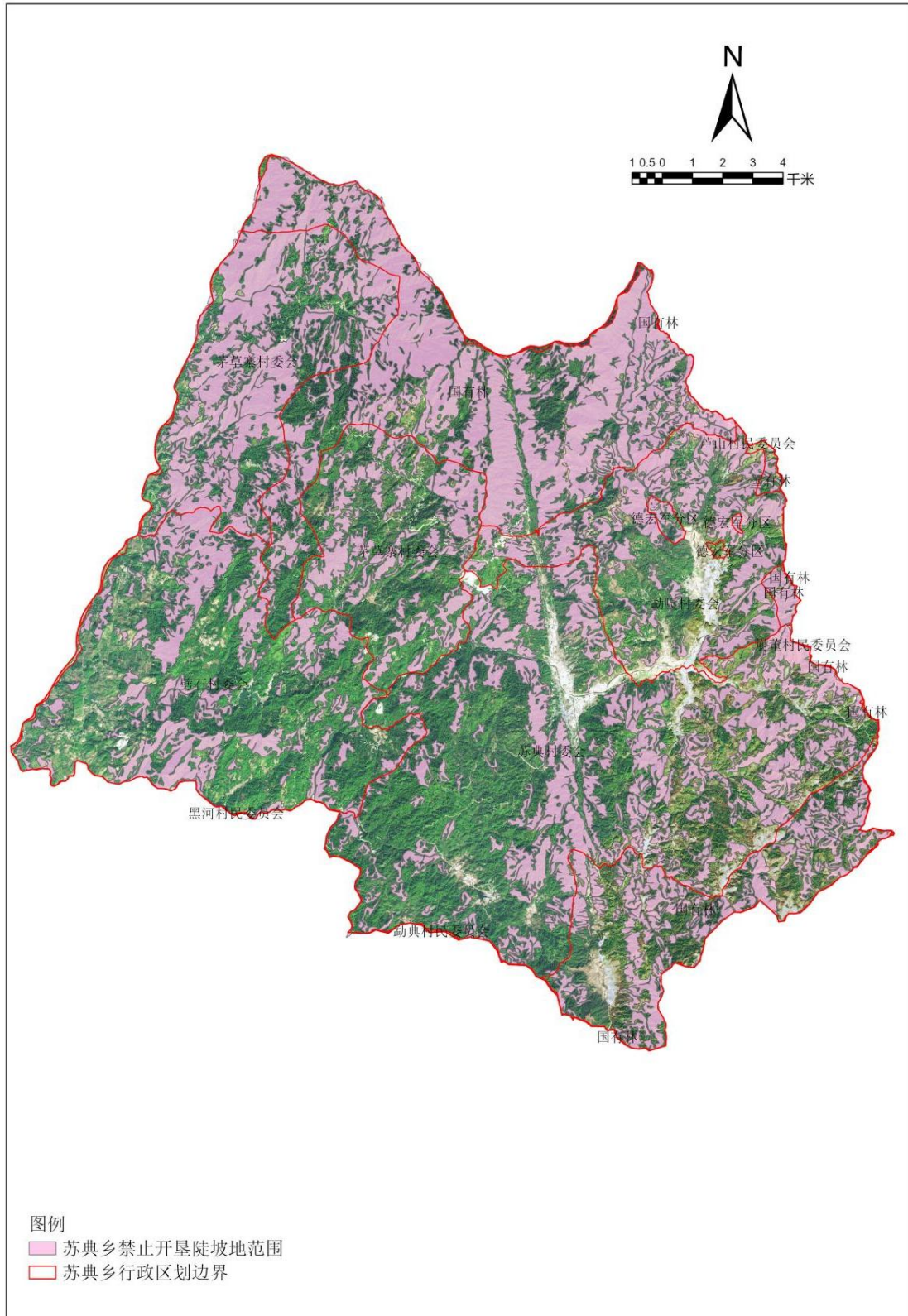


图 3-26 苏典乡禁止开垦陡坡地划定范围示意图

4 保障措施

4.1 组织保障

德宏傣族景颇族自治州盈江县禁止开垦陡坡地范围划定工作由盈江县人民政府牵头，盈江县水利局负责协调上报工作，以及组织协调开展具体划定工作，盈江县水利局委托云南省水利水电勘测设计院有限责任公司作为盈江县禁止开垦陡坡地范围划定工作的技术支撑单位。

盈江县水利局组建了组织协调组，由分管领导作为组成员，下设2~3人作为具体负责协调人员；技术支撑单位成立禁止开垦陡坡地范围划定技术负责技术工作组，为盈江县禁止开垦陡坡地范围划定工作提供保障。

4.2 制度保障

禁止开垦陡坡地范围划定制度是《中华人民共和国水土保持法》《云南省水土保持条例》及相关法律法规的重要组成部分，旨在科学合理地预防和治理水土流失，保护生态环境。制度保障主要体现在以下几个方面：

1.技术指导与实施：水利部制定了《禁止开垦陡坡地范围划定技术指南》，指导各地开展划定工作，确保划定工作科学、准确、落地。划定工作通常由县级人民政府组织开展，结合第三次全国国土调查和水土流失动态监测成果，采用定量判别为主、定性判定为辅的方法进行。

2.跨部门协作与监督：禁止开垦陡坡地范围划定工作需要多部门协作，包括水利、自然资源、农业农村等部门的密切配合，以确保划定工作的顺利推进和实施。同时，省级水行政主管部门技术支撑单位需加强组织协调和技术指导，督促辖区内各县级行政区完成划定工作。

禁止开垦陡坡地范围划定制度通过法律法规的明确、技术指南的指导、跨部门协作的推进，确保了水土保持工作的有效实施，从而保障了生态环境的可持续发展。

4.3 资金保障

2024年度启动禁止开垦陡坡地范围划定工作，盈江县水利局积极争取2025年筹措保障盈江县的禁止开垦陡坡地范围划定工作，为盈江县禁止开垦陡坡地范

围划定工作的资金保障设立专项资金强化资金保障，纳入年度财政预算管理，确保专款专用。

4.4 技术保障

盈江县各相关职能部门积极配合，提供了可靠、齐全的基础资料，为本项工作的顺利进行提供了最基本的技术保障，保障了技术成果的可靠性。

在开展工作之前，技术支撑单位组织水保、地理、环境多学科技术人员成立工作小组。认真研读《禁止开垦陡坡地范围划定技术指南》（水利部，2024年1月）和《云南省禁止开垦陡坡地范围划定工作技术方案》（2024年4月），与省级技术支撑单位咨询、交流、学习，组织学习省级的培训课件，并且研读了相关的规程和文件，掌握了是什么、为什么、怎么干之后，开始投入具体工作，并在过程中，及时发现问题解决问题，保障了技术成果的时效性和准确性。主要技术保证措施如下：

- 1.认真及时地做好项目资料的收集和检查，检查完后有遗漏的资料及时进行收集补充；
- 2.工作开展过程中，与省级技术支撑单位保持联系，确保过程中发现的问题及时解决；
- 3.将全部相关法律法规吃透，确保技术成果依法、依规。

4.5 质量保障

盈江县禁止开垦陡坡地范围划定的质量保障主要体现在以下几个方面：

- 1.高度重视与组织协调。盈江县各级各部门需高度重视禁止开垦陡坡地范围划定工作，明确专人专班，加强沟通协调，合力攻坚推动划定工作的顺利开展。
- 2.规范技术操作，严把质量关。技术单位建立专业团队明确责任和职责。在项目中，严格遵循牵头单位制定的质量要求以及技术单位质量管理体系（GB/T19001-ISO9001《质量管理体系要求》）的规定，对项目开展工程中的成果进行校核、审查、核定、批准等环节确保划定工作的质量。
- 3.信息化与智能化手段的应用。通过利用高清遥感影像，结合盈江县国土三调2023年变更数据成果、矢量边界数据等，精确划定禁垦陡坡地范围，提高划定工作的精度和效率。

4.社会宣传与群众参与。加大宣传力度，提高群众知晓度，普及水土保持法律法规和相关制度，营造全民参与的良好氛围。

5.现场调查与实地复核。在划定过程中，需开展现场实地调查复核，并征求当地相关部门意见，形成初步划定成果，确保划定结果的科学性和准确性。

盈江县禁止开垦陡坡地范围划定的质量保障措施从组织协调、技术操作到信息化手段应用以及社会宣传等多个方面，确保了划定工作的科学性、准确性和合法性。

4.6 监督管理

划定禁止开垦陡坡地范围划定是为了预防和减轻水土流失，保护和改善生态环境。维护水土资源的可持续利用，确保农业生产的长期稳定，并减少自然灾害如滑坡和泥石流的发生。禁止开垦陡坡地范围划定监管措施如下：

1.开垦限制

后续禁止开垦陡坡地范围划定后按照《中华人民共和国水土保持法》等要求禁止开垦种植农作物。

2.种植管理

在禁止开垦陡坡地范围内种植经济林的，应当科学选择树种，合理确定规模，并采取水土保持措施，防止水土流失。

3.违规处罚

违反划定陡坡地范围的相关规定，在陡坡地上开垦种植农作物，将面临责令停止、限期恢复原状，并处以相应数额罚款的处罚。

5 附件

5.1 附表

附表 1 云南省德宏州盈江县禁止开垦陡坡地面积统计表

序号	乡镇名称	禁止开垦陡坡地面积 (hm ²)	国土面积 (hm ²)	备注
1	平原镇	11896.48	39050.43	
2	弄璋镇	12633.67	35407.81	
3	太平镇	9291.62	42568.51	
4	旧城镇	5726.24	13478.82	
5	昔马镇	6302.96	22807.93	
6	那邦镇	3980.67	8787.61	
7	盏西镇	17559.89	34966.16	
8	卡场镇	6406.94	34593.16	
9	铜壁关乡	4295.3	30077.37	
10	油松岭乡	2680.63	8123.64	
11	新城乡	13978.09	29283.09	
12	芒章乡	12891.53	26098.16	
13	姐那乡	23111.66	37485.07	
14	勐弄乡	6958.18	22506.01	
15	苏典乡	19939.95	46608.91	

附表2 云南省德宏州盈江县禁止开垦坡度分级统计表

序号	乡镇名称	国土面积 (hm ²)	坡度分级面积 (hm ²)	
			> 禁止开垦坡度 (25°) 面积	≤ 禁止开垦坡度 (25°) 面积
1	平原镇	39050.43	10805.50	1090.98
2	弄璋镇	35407.81	11490.45	1143.22
3	太平镇	42568.51	8259.46	1032.16
4	旧城镇	13478.82	5316.13	410.11
5	昔马镇	22807.93	5538.60	764.36
6	那邦镇	8787.61	3547.45	433.22
7	盏西镇	34966.16	16054.64	1505.25
8	卡场镇	34593.16	5571.18	835.76
9	铜壁关乡	30077.37	3705.18	590.12
10	油松岭乡	8123.64	2371.10	309.53
11	新城乡	29283.09	12740.06	1238.03
12	芒章乡	26098.16	11662.04	1229.49
13	姐那乡	37485.07	21119.05	1992.61
14	勐弄乡	22506.01	6017.21	940.97
15	苏典乡	46608.91	17462.70	2477.25

附表3 云南省德宏州盈江县林地、草地、裸土地统计表

州(市)	县	乡镇名称	国土面积	林地 (hm ²)					草地 (hm ²)		裸土地 (hm ²)
	(市、区)		(hm ²)	乔木林地	竹林地	灌木林地	灌丛沼泽	其他林地	天然牧草地	其他草地	
德宏州	盈江县	平原镇	39050.43	19171.79	685.45	1211.75	0.00	1104.55	0.00	627.66	5.54
德宏州	盈江县	弄璋镇	35407.81	20593.10	638.13	416.29	0.00	952.38	0.00	187.40	7.66
德宏州	盈江县	太平镇	42568.51	14241.66	277.07	1182.51	0.00	2461.57	1.42	320.88	0.47
德宏州	盈江县	旧城镇	13478.82	2783.85	262.62	160.27	10.79	114.25	0.00	73.45	23.90
德宏州	盈江县	昔马镇	22807.93	9561.26	12.15	310.41	0.00	1785.10	74.32	726.02	1.56
德宏州	盈江县	那邦镇	8787.61	10320.70	5.75	47.04	0.00	197.37	0.00	17.42	0.00
德宏州	盈江县	盏西镇	34966.16	31868.66	60.73	1321.75	0.00	1585.28	0.00	504.26	6.23
德宏州	盈江县	卡场镇	34593.16	20351.95	198.40	601.88	0.00	3962.45	0.00	216.71	1.05
德宏州	盈江县	铜壁关乡	30077.37	35442.84	45.43	546.16	0.00	2166.74	0.00	251.88	0.99
德宏州	盈江县	油松岭乡	8123.64	9765.41	27.17	82.75	0.00	627.75	0.00	20.10	0.96
德宏州	盈江县	新城乡	29283.09	18526.46	305.12	484.59	0.00	594.35	0.00	132.54	1.84
德宏州	盈江县	芒章乡	26098.16	7535.27	43.55	292.55	0.00	517.38	0.00	224.68	1.69
德宏州	盈江县	姐那乡	37485.07	33996.08	37.62	1049.88	0.00	964.21	0.00	394.61	7.40
德宏州	盈江县	勐弄乡	22506.01	45339.11	23.01	608.17	0.00	2798.57	4.35	720.39	0.33
德宏州	盈江县	苏典乡	46608.91	29224.33	219.70	1603.74	0.00	2213.23	145.59	826.08	1.75

附表4 云南省德宏州盈江县禁止开垦陡坡地范围图斑属性表

序号	图斑编号	省	市(州)	县	县行政区划代码	坡度级别	土地利用类型	面积(公顷)	乡镇	备注
1	5331230001	云南省	德宏州	盈江县	533123	1(>25°)	林地	6.90	弄璋镇	
2	5331230002	云南省	德宏州	盈江县	533123	1(>25°)	林地	85.77	弄璋镇	
3	5331230003	云南省	德宏州	盈江县	533123	1(>25°)	林地	127.14	弄璋镇	
4	5331230004	云南省	德宏州	盈江县	533123	1(>25°)	林地	10.16	弄璋镇	
5	5331230005	云南省	德宏州	盈江县	533123	1(>25°)	林地	9.71	弄璋镇	
6	5331230006	云南省	德宏州	盈江县	533123	1(>25°)	林地	26.02	弄璋镇	
7	5331230007	云南省	德宏州	盈江县	533123	1(>25°)	林地	7.36	弄璋镇	
8	5331230008	云南省	德宏州	盈江县	533123	1(>25°)	林地	6.23	弄璋镇	
9	5331230009	云南省	德宏州	盈江县	533123	1(>25°)	林地	35.82	弄璋镇	
10	5331230010	云南省	德宏州	盈江县	533123	1(>25°)	林地	9.95	弄璋镇	
11	5331230011	云南省	德宏州	盈江县	533123	1(>25°)	林地	82.88	弄璋镇	
12	5331230012	云南省	德宏州	盈江县	533123	1(>25°)	林地	10.46	弄璋镇	
13	5331230013	云南省	德宏州	盈江县	533123	1(>25°)	林地	14.50	弄璋镇	
14	5331230014	云南省	德宏州	盈江县	533123	1(>25°)	林地	7.51	弄璋镇	
15	5331230015	云南省	德宏州	盈江县	533123	1(>25°)	林地	15.36	弄璋镇	
16	5331230016	云南省	德宏州	盈江县	533123	1(>25°)	林地,草地	30.68	弄璋镇	
17	5331230017	云南省	德宏州	盈江县	533123	1(>25°)	林地	54.22	弄璋镇	
18	5331230018	云南省	德宏州	盈江县	533123	1(>25°)	林地	7.65	弄璋镇	
19	5331230019	云南省	德宏州	盈江县	533123	1(>25°)	林地	10.05	弄璋镇	
20	5331230020	云南省	德宏州	盈江县	533123	1(>25°)	林地	19.63	弄璋镇	
21	5331230058	云南省	德宏州	盈江县	533123	1(>25°)	林地	13.45	弄璋镇	
22	5331230021	云南省	德宏州	盈江县	533123	1(>25°)	林地	6.41	弄璋镇	
23	5331230022	云南省	德宏州	盈江县	533123	1(>25°)	林地	5.88	弄璋镇	
24	5331230023	云南省	德宏州	盈江县	533123	1(>25°)	林地	11.83	弄璋镇	
25	5331230024	云南省	德宏州	盈江县	533123	1(>25°)	林地	59.35	弄璋镇	
26	5331230025	云南省	德宏州	盈江县	533123	1(>25°)	林地	185.07	弄璋镇	
27	5331230026	云南省	德宏州	盈江县	533123	1(>25°)	林地	5.72	弄璋镇	
28	5331230027	云南省	德宏州	盈江县	533123	1(>25°)	林地,裸土地	136.63	弄璋镇	
29	5331230028	云南省	德宏州	盈江县	533123	1(>25°)	林地	10.94	弄璋镇	
30	5331230029	云南省	德宏州	盈江县	533123	1(>25°)	林地	9.86	弄璋镇	

序号	图斑编号	省	市(州)	县	县行政区划代码	坡度级别	土地利用类型	面积(公顷)	乡镇	备注
31	5331230030	云南省	德宏州	盈江县	533123	1(>25°)	林地	16.92	弄璋镇	
32	5331230031	云南省	德宏州	盈江县	533123	1(>25°)	林地	14.73	弄璋镇	
33	5331230032	云南省	德宏州	盈江县	533123	1(>25°)	林地	29.89	弄璋镇	
34	5331230033	云南省	德宏州	盈江县	533123	1(>25°)	林地	47.58	弄璋镇	
35	5331230034	云南省	德宏州	盈江县	533123	1(>25°)	林地	57.96	弄璋镇	
36	5331230035	云南省	德宏州	盈江县	533123	1(>25°)	林地	8.26	弄璋镇	
37	5331230036	云南省	德宏州	盈江县	533123	1(>25°)	林地	5.82	弄璋镇	
38	5331230037	云南省	德宏州	盈江县	533123	1(>25°)	林地	6.77	弄璋镇	
39	5331230038	云南省	德宏州	盈江县	533123	1(>25°)	林地	36.62	弄璋镇	
40	5331230039	云南省	德宏州	盈江县	533123	1(>25°)	林地	8.35	弄璋镇	
41	5331230040	云南省	德宏州	盈江县	533123	1(>25°)	林地,裸土地	319.39	弄璋镇	
42	5331230041	云南省	德宏州	盈江县	533123	1(>25°)	林地	541.03	弄璋镇	
43	5331230042	云南省	德宏州	盈江县	533123	1(>25°)	林地,草地	138.88	太平镇	
44	5331230043	云南省	德宏州	盈江县	533123	1(>25°)	林地,草地	109.85	太平镇	
45	5331230044	云南省	德宏州	盈江县	533123	1(>25°)	林地	58.51	弄璋镇	
46	5331230045	云南省	德宏州	盈江县	533123	1(>25°)	林地,草地	369.72	太平镇	
47	5331230046	云南省	德宏州	盈江县	533123	1(>25°)	林地,草地	13.29	太平镇	
48	5331230047	云南省	德宏州	盈江县	533123	1(>25°)	林地	45.99	弄璋镇	
49	5331230048	云南省	德宏州	盈江县	533123	1(>25°)	林地	5.11	太平镇	
50	5331230049	云南省	德宏州	盈江县	533123	1(>25°)	林地	637.74	弄璋镇	
51	5331230050	云南省	德宏州	盈江县	533123	1(>25°)	林地	77.98	弄璋镇	
52	5331230051	云南省	德宏州	盈江县	533123	1(>25°)	林地,裸土地	25.76	太平镇	
53	5331230052	云南省	德宏州	盈江县	533123	1(>25°)	林地	70.05	太平镇	
54	5331230053	云南省	德宏州	盈江县	533123	1(>25°)	林地	6.70	弄璋镇	
55	5331230054	云南省	德宏州	盈江县	533123	1(>25°)	林地	11.95	弄璋镇	
56	5331230055	云南省	德宏州	盈江县	533123	1(>25°)	林地	1672.00	太平镇,铜壁关乡	
57	5331230056	云南省	德宏州	盈江县	533123	1(>25°)	林地	6.44	太平镇	
58	5331230057	云南省	德宏州	盈江县	533123	1(>25°)	林地	13.23	太平镇	
59	5331230059	云南省	德宏州	盈江县	533123	1(>25°)	林地	6.71	弄璋镇	
60	5331230060	云南省	德宏州	盈江县	533123	1(>25°)	林地	6.54	弄璋镇	
61	5331230061	云南省	德宏州	盈江县	533123	1(>25°)	林地,草地	248.48	太平镇	
62	5331230063	云南省	德宏州	盈江县	533123	1(>25°)	林地	15.96	弄璋镇	

序号	图斑编号	省	市(州)	县	县行政区划代码	坡度级别	土地利用类型	面积(公顷)	乡镇	备注
63	5331230064	云南省	德宏州	盈江县	533123	1(>25°)	林地	6.89	弄璋镇	
64	5331230065	云南省	德宏州	盈江县	533123	1(>25°)	林地	215.36	太平镇	
65	5331230066	云南省	德宏州	盈江县	533123	1(>25°)	林地	6.89	太平镇	
66	5331230067	云南省	德宏州	盈江县	533123	1(>25°)	林地,草地	7.71	弄璋镇	
67	5331230068	云南省	德宏州	盈江县	533123	1(>25°)	林地	70.02	弄璋镇	
68	5331230069	云南省	德宏州	盈江县	533123	1(>25°)	林地,草地	27.37	太平镇	
69	5331230070	云南省	德宏州	盈江县	533123	1(>25°)	林地	7.96	太平镇	
70	5331230071	云南省	德宏州	盈江县	533123	1(>25°)	林地	28.49	太平镇	
71	5331230062	云南省	德宏州	盈江县	533123	1(>25°)	林地	69.46	太平镇	
72	5331230072	云南省	德宏州	盈江县	533123	1(>25°)	林地,草地	8.51	弄璋镇	
73	5331230073	云南省	德宏州	盈江县	533123	1(>25°)	林地	5.49	太平镇	
74	5331230074	云南省	德宏州	盈江县	533123	1(>25°)	林地	5.58	弄璋镇	
75	5331230075	云南省	德宏州	盈江县	533123	1(>25°)	林地	5.91	弄璋镇	
76	5331230138	云南省	德宏州	盈江县	533123	1(>25°)	林地	7.51	弄璋镇	
77	5331230076	云南省	德宏州	盈江县	533123	1(>25°)	林地	354.89	太平镇	
78	5331230077	云南省	德宏州	盈江县	533123	1(>25°)	林地	30.15	弄璋镇	
79	5331230078	云南省	德宏州	盈江县	533123	1(>25°)	林地,裸土地	21.46	弄璋镇	
80	5331230079	云南省	德宏州	盈江县	533123	1(>25°)	林地	435.49	太平镇	
81	5331230080	云南省	德宏州	盈江县	533123	1(>25°)	林地,草地	7.84	太平镇	
82	5331230081	云南省	德宏州	盈江县	533123	1(>25°)	林地	9.53	弄璋镇	
83	5331230082	云南省	德宏州	盈江县	533123	1(>25°)	林地,裸土地	73.39	弄璋镇	
84	5331230083	云南省	德宏州	盈江县	533123	1(>25°)	林地	16.10	弄璋镇	
85	5331230084	云南省	德宏州	盈江县	533123	1(>25°)	林地	20.75	弄璋镇	
86	5331230085	云南省	德宏州	盈江县	533123	1(>25°)	林地	30.85	太平镇	
87	5331230086	云南省	德宏州	盈江县	533123	1(>25°)	林地	11.64	弄璋镇	
88	5331230087	云南省	德宏州	盈江县	533123	1(>25°)	林地	7.84	太平镇	
89	5331230088	云南省	德宏州	盈江县	533123	1(>25°)	林地	6.45	太平镇	
90	5331230089	云南省	德宏州	盈江县	533123	1(>25°)	林地	17.97	弄璋镇	
91	5331230090	云南省	德宏州	盈江县	533123	1(>25°)	林地	10.58	弄璋镇	
92	5331230091	云南省	德宏州	盈江县	533123	1(>25°)	林地	50.51	弄璋镇	
93	5331230092	云南省	德宏州	盈江县	533123	1(>25°)	林地	47.12	太平镇	
94	5331230093	云南省	德宏州	盈江县	533123	1(>25°)	林地	6.43	太平镇	

序号	图斑编号	省	市(州)	县	县行政区划代码	坡度级别	土地利用类型	面积(公顷)	乡镇	备注
95	5331230094	云南省	德宏州	盈江县	533123	1(>25°)	林地	17.33	太平镇	
96	5331230095	云南省	德宏州	盈江县	533123	1(>25°)	林地	17.57	弄璋镇	
97	5331230096	云南省	德宏州	盈江县	533123	1(>25°)	林地	35.71	太平镇	
98	5331230097	云南省	德宏州	盈江县	533123	1(>25°)	林地	13.55	弄璋镇	
99	5331230098	云南省	德宏州	盈江县	533123	1(>25°)	林地	39.75	弄璋镇	
100	5331230099	云南省	德宏州	盈江县	533123	1(>25°)	林地	191.78	太平镇	
101	5331230100	云南省	德宏州	盈江县	533123	1(>25°)	林地	5.52	太平镇	
102	5331230101	云南省	德宏州	盈江县	533123	1(>25°)	林地	10.14	弄璋镇	
103	5331230102	云南省	德宏州	盈江县	533123	1(>25°)	林地	8.83	弄璋镇	
104	5331230103	云南省	德宏州	盈江县	533123	1(>25°)	林地	8.11	太平镇	
105	5331230104	云南省	德宏州	盈江县	533123	1(>25°)	林地	7.51	弄璋镇	
106	5331230105	云南省	德宏州	盈江县	533123	1(>25°)	林地	73.48	太平镇	
107	5331230106	云南省	德宏州	盈江县	533123	1(>25°)	林地	8.65	太平镇	
108	5331230107	云南省	德宏州	盈江县	533123	1(>25°)	林地	6.52	弄璋镇	
109	5331230108	云南省	德宏州	盈江县	533123	1(>25°)	林地	14.46	弄璋镇	
110	5331230109	云南省	德宏州	盈江县	533123	1(>25°)	林地	71.93	弄璋镇	
111	5331230110	云南省	德宏州	盈江县	533123	1(>25°)	林地	124.01	太平镇	
112	5331230111	云南省	德宏州	盈江县	533123	1(>25°)	林地	55.44	弄璋镇	
113	5331230112	云南省	德宏州	盈江县	533123	1(>25°)	林地	6.65	弄璋镇	
114	5331230113	云南省	德宏州	盈江县	533123	1(>25°)	林地	11.27	弄璋镇	
115	5331230114	云南省	德宏州	盈江县	533123	1(>25°)	林地	20.89	太平镇	
116	5331230115	云南省	德宏州	盈江县	533123	1(>25°)	林地	5.88	弄璋镇	
117	5331230116	云南省	德宏州	盈江县	533123	1(>25°)	林地	5.40	太平镇	
118	5331230117	云南省	德宏州	盈江县	533123	1(>25°)	林地	61.29	弄璋镇	
119	5331230118	云南省	德宏州	盈江县	533123	1(>25°)	林地	32.23	弄璋镇	
120	5331230119	云南省	德宏州	盈江县	533123	1(>25°)	林地	44.35	弄璋镇	
121	5331230120	云南省	德宏州	盈江县	533123	1(>25°)	林地	11.16	弄璋镇	
122	5331230121	云南省	德宏州	盈江县	533123	1(>25°)	林地	105.51	太平镇,铜壁关乡	
123	5331230122	云南省	德宏州	盈江县	533123	1(>25°)	林地	13.02	太平镇	
124	5331230123	云南省	德宏州	盈江县	533123	1(>25°)	林地	6.41	弄璋镇	
125	5331230124	云南省	德宏州	盈江县	533123	1(>25°)	林地	14.76	太平镇	
126	5331230125	云南省	德宏州	盈江县	533123	1(>25°)	林地	43.72	太平镇,铜壁关乡	

序号	图斑编号	省	市(州)	县	县行政区划代码	坡度级别	土地利用类型	面积(公顷)	乡镇	备注
127	5331230126	云南省	德宏州	盈江县	533123	1(>25°)	林地	38.02	铜壁关乡	
128	5331230127	云南省	德宏州	盈江县	533123	1(>25°)	林地	95.07	太平镇	
129	5331230128	云南省	德宏州	盈江县	533123	1(>25°)	林地	62.22	太平镇,铜壁关乡	
130	5331230129	云南省	德宏州	盈江县	533123	1(>25°)	林地	7.06	弄璋镇	
131	5331230130	云南省	德宏州	盈江县	533123	1(>25°)	林地	21.95	太平镇	
132	5331230131	云南省	德宏州	盈江县	533123	1(>25°)	林地	9.02	弄璋镇	
133	5331230132	云南省	德宏州	盈江县	533123	1(>25°)	林地	642.35	弄璋镇	
134	5331230133	云南省	德宏州	盈江县	533123	1(>25°)	林地	16.37	太平镇	
135	5331230134	云南省	德宏州	盈江县	533123	1(>25°)	林地	113.69	铜壁关乡	
136	5331230135	云南省	德宏州	盈江县	533123	1(>25°)	林地	779.95	铜壁关乡	
137	5331230136	云南省	德宏州	盈江县	533123	1(>25°)	林地	101.00	弄璋镇	
138	5331230137	云南省	德宏州	盈江县	533123	1(>25°)	林地	32.64	弄璋镇	
139	5331230139	云南省	德宏州	盈江县	533123	1(>25°)	林地	258.97	弄璋镇	
140	5331230140	云南省	德宏州	盈江县	533123	1(>25°)	林地	6.63	太平镇	
141	5331230141	云南省	德宏州	盈江县	533123	1(>25°)	林地	15.20	太平镇	
142	5331230142	云南省	德宏州	盈江县	533123	1(>25°)	林地	9.89	太平镇,铜壁关乡	
143	5331230143	云南省	德宏州	盈江县	533123	1(>25°)	林地	6.74	太平镇	
144	5331230144	云南省	德宏州	盈江县	533123	1(>25°)	林地	16.58	太平镇,铜壁关乡	
145	5331230145	云南省	德宏州	盈江县	533123	1(>25°)	林地	9.99	弄璋镇	
146	5331230146	云南省	德宏州	盈江县	533123	1(>25°)	林地	11.76	铜壁关乡	
147	5331230147	云南省	德宏州	盈江县	533123	1(>25°)	林地	7.14	弄璋镇	
148	5331230148	云南省	德宏州	盈江县	533123	1(>25°)	林地	9.87	铜壁关乡	
149	5331230149	云南省	德宏州	盈江县	533123	1(>25°)	林地	159.17	太平镇	
150	5331230150	云南省	德宏州	盈江县	533123	1(>25°)	林地	6.12	弄璋镇	
151	5331230151	云南省	德宏州	盈江县	533123	1(>25°)	林地,草地	45.60	铜壁关乡	
152	5331230152	云南省	德宏州	盈江县	533123	1(>25°)	林地	7.97	弄璋镇	
153	5331230153	云南省	德宏州	盈江县	533123	1(>25°)	林地	6.72	弄璋镇	
154	5331230154	云南省	德宏州	盈江县	533123	1(>25°)	林地	11.07	弄璋镇	
155	5331230155	云南省	德宏州	盈江县	533123	1(>25°)	林地	8.50	太平镇	
156	5331230156	云南省	德宏州	盈江县	533123	1(>25°)	林地	6.54	太平镇	
157	5331230157	云南省	德宏州	盈江县	533123	1(>25°)	林地	15.41	弄璋镇	
158	5331230158	云南省	德宏州	盈江县	533123	1(>25°)	林地	54.57	铜壁关乡	

序号	图斑编号	省	市(州)	县	县行政区划代码	坡度级别	土地利用类型	面积(公顷)	乡镇	备注
159	5331230159	云南省	德宏州	盈江县	533123	1(>25°)	林地	10.42	铜壁关乡	
160	5331230160	云南省	德宏州	盈江县	533123	1(>25°)	林地	7.90	弄璋镇	
161	5331230161	云南省	德宏州	盈江县	533123	1(>25°)	林地	14.61	弄璋镇	
162	5331230162	云南省	德宏州	盈江县	533123	1(>25°)	林地	7.55	弄璋镇	
163	5331230163	云南省	德宏州	盈江县	533123	1(>25°)	林地	7.73	铜壁关乡	
164	5331230164	云南省	德宏州	盈江县	533123	1(>25°)	林地	12.98	铜壁关乡	
165	5331230165	云南省	德宏州	盈江县	533123	1(>25°)	林地	2462.83	弄璋镇	
166	5331230166	云南省	德宏州	盈江县	533123	1(>25°)	林地	46.90	铜壁关乡	
167	5331230167	云南省	德宏州	盈江县	533123	1(>25°)	林地	31.73	太平镇	
168	5331230168	云南省	德宏州	盈江县	533123	1(>25°)	林地	11.96	太平镇	
169	5331230169	云南省	德宏州	盈江县	533123	1(>25°)	林地	23.19	太平镇	
170	5331230170	云南省	德宏州	盈江县	533123	1(>25°)	林地	51.61	铜壁关乡	
171	5331230171	云南省	德宏州	盈江县	533123	1(>25°)	林地	15.61	铜壁关乡	
172	5331230172	云南省	德宏州	盈江县	533123	1(>25°)	林地	88.34	铜壁关乡	
173	5331230173	云南省	德宏州	盈江县	533123	1(>25°)	林地	8.89	铜壁关乡	
174	5331230174	云南省	德宏州	盈江县	533123	1(>25°)	林地	33.10	铜壁关乡	
175	5331230176	云南省	德宏州	盈江县	533123	1(>25°)	林地	16.01	铜壁关乡	
176	5331230177	云南省	德宏州	盈江县	533123	1(>25°)	林地	12.33	弄璋镇	
177	5331230178	云南省	德宏州	盈江县	533123	1(>25°)	林地	40.66	太平镇	
178	5331230179	云南省	德宏州	盈江县	533123	1(>25°)	林地	8.89	铜壁关乡	
179	5331230180	云南省	德宏州	盈江县	533123	1(>25°)	林地	8.02	弄璋镇	
180	5331230181	云南省	德宏州	盈江县	533123	1(>25°)	林地	8.49	铜壁关乡	
181	5331230182	云南省	德宏州	盈江县	533123	1(>25°)	林地	5.15	太平镇	
182	5331230183	云南省	德宏州	盈江县	533123	1(>25°)	林地	8.25	弄璋镇	
183	5331230184	云南省	德宏州	盈江县	533123	1(>25°)	林地	8.47	太平镇	
184	5331230185	云南省	德宏州	盈江县	533123	1(>25°)	林地	91.38	弄璋镇	
185	5331230186	云南省	德宏州	盈江县	533123	1(>25°)	林地	9.03	太平镇	
186	5331230187	云南省	德宏州	盈江县	533123	1(>25°)	林地	16.15	太平镇	
187	5331230188	云南省	德宏州	盈江县	533123	1(>25°)	林地	7.31	铜壁关乡	
188	5331230189	云南省	德宏州	盈江县	533123	1(>25°)	林地	13.95	弄璋镇	
189	5331230190	云南省	德宏州	盈江县	533123	1(>25°)	林地	55.10	弄璋镇	
190	5331230191	云南省	德宏州	盈江县	533123	1(>25°)	林地	21.69	弄璋镇	

序号	图斑编号	省	市(州)	县	县行政区划代码	坡度级别	土地利用类型	面积(公顷)	乡镇	备注
191	5331230192	云南省	德宏州	盈江县	533123	1(>25°)	林地	10.03	铜壁关乡	
192	5331230193	云南省	德宏州	盈江县	533123	1(>25°)	林地	27.55	太平镇	
193	5331230194	云南省	德宏州	盈江县	533123	1(>25°)	林地	8.74	铜壁关乡	
194	5331230195	云南省	德宏州	盈江县	533123	1(>25°)	林地	52.92	太平镇,铜壁关乡	
195	5331230196	云南省	德宏州	盈江县	533123	1(>25°)	林地	15.00	铜壁关乡	
196	5331230197	云南省	德宏州	盈江县	533123	1(>25°)	林地	33.73	太平镇,铜壁关乡	
197	5331230198	云南省	德宏州	盈江县	533123	1(>25°)	林地	16.85	铜壁关乡	
198	5331230199	云南省	德宏州	盈江县	533123	1(>25°)	林地	14.07	太平镇	
199	5331230200	云南省	德宏州	盈江县	533123	1(>25°)	林地,草地	161.06	铜壁关乡	
200	5331230201	云南省	德宏州	盈江县	533123	1(>25°)	林地	8.20	铜壁关乡	
201	5331230202	云南省	德宏州	盈江县	533123	1(>25°)	林地	13.46	铜壁关乡	
202	5331230203	云南省	德宏州	盈江县	533123	1(>25°)	林地,草地	64.08	弄璋镇	
203	5331230204	云南省	德宏州	盈江县	533123	1(>25°)	林地	13.61	铜壁关乡	
204	5331230205	云南省	德宏州	盈江县	533123	1(>25°)	林地	9.49	太平镇	
205	5331230206	云南省	德宏州	盈江县	533123	1(>25°)	林地	9.61	铜壁关乡	
206	5331230207	云南省	德宏州	盈江县	533123	1(>25°)	林地	12.58	铜壁关乡	
207	5331230208	云南省	德宏州	盈江县	533123	1(>25°)	林地	8.52	铜壁关乡	
208	5331230209	云南省	德宏州	盈江县	533123	1(>25°)	林地	9.18	铜壁关乡	
209	5331230210	云南省	德宏州	盈江县	533123	1(>25°)	林地	7.62	铜壁关乡	
210	5331230211	云南省	德宏州	盈江县	533123	1(>25°)	林地	14.45	铜壁关乡	
211	5331230212	云南省	德宏州	盈江县	533123	1(>25°)	林地,草地	62.45	弄璋镇	
212	5331230213	云南省	德宏州	盈江县	533123	1(>25°)	林地	9.34	铜壁关乡	
213	5331230214	云南省	德宏州	盈江县	533123	1(>25°)	林地	11.77	铜壁关乡	
214	5331230215	云南省	德宏州	盈江县	533123	1(>25°)	林地	15.02	铜壁关乡	
215	5331230216	云南省	德宏州	盈江县	533123	1(>25°)	林地	11.36	弄璋镇	
216	5331230217	云南省	德宏州	盈江县	533123	1(>25°)	林地	18.41	铜壁关乡	
217	5331230218	云南省	德宏州	盈江县	533123	1(>25°)	林地	7.11	铜壁关乡	
218	5331230219	云南省	德宏州	盈江县	533123	1(>25°)	林地	11.19	铜壁关乡	
219	5331230220	云南省	德宏州	盈江县	533123	1(>25°)	林地,草地,裸土地	4092.26	弄璋镇	
220	5331230221	云南省	德宏州	盈江县	533123	1(>25°)	林地	17.35	铜壁关乡	
221	5331230222	云南省	德宏州	盈江县	533123	1(>25°)	林地	9.86	弄璋镇	
222	5331230223	云南省	德宏州	盈江县	533123	1(>25°)	林地	7.16	弄璋镇	

序号	图斑编号	省	市(州)	县	县行政区划代码	坡度级别	土地利用类型	面积(公顷)	乡镇	备注
223	5331230224	云南省	德宏州	盈江县	533123	1(>25°)	林地	7.90	铜壁关乡	
224	5331230225	云南省	德宏州	盈江县	533123	1(>25°)	林地	8.86	弄璋镇	
225	5331230226	云南省	德宏州	盈江县	533123	1(>25°)	林地	11.05	弄璋镇	
226	5331230227	云南省	德宏州	盈江县	533123	1(>25°)	林地	34.63	铜壁关乡	
227	5331230228	云南省	德宏州	盈江县	533123	1(>25°)	林地	7.48	铜壁关乡	
228	5331230229	云南省	德宏州	盈江县	533123	1(>25°)	林地	10.25	铜壁关乡	
229	5331230230	云南省	德宏州	盈江县	533123	1(>25°)	林地	20.98	弄璋镇	
230	5331230231	云南省	德宏州	盈江县	533123	1(>25°)	林地	11.17	铜壁关乡	
231	5331230232	云南省	德宏州	盈江县	533123	1(>25°)	林地	7.82	铜壁关乡	
232	5331230233	云南省	德宏州	盈江县	533123	1(>25°)	林地,草地	13.10	弄璋镇	
233	5331230234	云南省	德宏州	盈江县	533123	1(>25°)	林地,草地,裸土地	52.52	弄璋镇	
234	5331230236	云南省	德宏州	盈江县	533123	1(>25°)	林地	18.01	铜壁关乡	
235	5331230237	云南省	德宏州	盈江县	533123	1(>25°)	林地	9.48	铜壁关乡	
236	5331230238	云南省	德宏州	盈江县	533123	1(>25°)	林地	7.50	铜壁关乡	
237	5331230239	云南省	德宏州	盈江县	533123	1(>25°)	林地	11.11	铜壁关乡	
238	5331230240	云南省	德宏州	盈江县	533123	1(>25°)	林地	6.45	铜壁关乡	
239	5331230241	云南省	德宏州	盈江县	533123	1(>25°)	林地	10.34	铜壁关乡	
240	5331230242	云南省	德宏州	盈江县	533123	1(>25°)	林地	12.55	太平镇	
241	5331230243	云南省	德宏州	盈江县	533123	1(>25°)	林地	17.02	太平镇,铜壁关乡	
242	5331230244	云南省	德宏州	盈江县	533123	1(>25°)	林地	5.93	弄璋镇	
243	5331230245	云南省	德宏州	盈江县	533123	1(>25°)	林地	17.24	铜壁关乡	
244	5331230246	云南省	德宏州	盈江县	533123	1(>25°)	林地	5.30	太平镇	
245	5331230247	云南省	德宏州	盈江县	533123	1(>25°)	林地	6.78	太平镇,铜壁关乡	
246	5331230248	云南省	德宏州	盈江县	533123	1(>25°)	林地	30.88	太平镇	
247	5331230253	云南省	德宏州	盈江县	533123	1(>25°)	林地	867.58	太平镇,铜壁关乡	
248	5331230249	云南省	德宏州	盈江县	533123	1(>25°)	林地,裸土地	29.33	弄璋镇	
249	5331230250	云南省	德宏州	盈江县	533123	1(>25°)	林地	40.08	铜壁关乡	
250	5331230251	云南省	德宏州	盈江县	533123	1(>25°)	林地	9.00	铜壁关乡	
251	5331230252	云南省	德宏州	盈江县	533123	1(>25°)	林地	8.37	铜壁关乡	
252	5331230254	云南省	德宏州	盈江县	533123	1(>25°)	林地	8.62	铜壁关乡	
253	5331230255	云南省	德宏州	盈江县	533123	1(>25°)	林地	82.11	铜壁关乡	
254	5331230256	云南省	德宏州	盈江县	533123	1(>25°)	林地	9.23	铜壁关乡	

序号	图斑编号	省	市(州)	县	县行政区划代码	坡度级别	土地利用类型	面积(公顷)	乡镇	备注
255	5331230257	云南省	德宏州	盈江县	533123	1(>25°)	林地	7.88	铜壁关乡	
256	5331230258	云南省	德宏州	盈江县	533123	1(>25°)	林地	16.01	太平镇	
257	5331230259	云南省	德宏州	盈江县	533123	1(>25°)	林地,草地	4012.29	平原镇,弄璋镇,旧城镇,油松岭乡	
258	5331230260	云南省	德宏州	盈江县	533123	1(>25°)	林地	14.39	铜壁关乡	
259	5331230261	云南省	德宏州	盈江县	533123	1(>25°)	林地	5.70	铜壁关乡	
260	5331230262	云南省	德宏州	盈江县	533123	1(>25°)	林地	8.09	铜壁关乡	
261	5331230263	云南省	德宏州	盈江县	533123	1(>25°)	林地	124.49	铜壁关乡	
262	5331230264	云南省	德宏州	盈江县	533123	1(>25°)	林地	44.12	太平镇	
263	5331230265	云南省	德宏州	盈江县	533123	1(>25°)	林地	11.64	太平镇	
264	5331230266	云南省	德宏州	盈江县	533123	1(>25°)	林地	52.73	铜壁关乡	
265	5331230267	云南省	德宏州	盈江县	533123	1(>25°)	林地	9.66	铜壁关乡	
266	5331230268	云南省	德宏州	盈江县	533123	1(>25°)	林地	13.44	弄璋镇	
267	5331230269	云南省	德宏州	盈江县	533123	1(>25°)	林地	7.79	铜壁关乡	
268	5331230270	云南省	德宏州	盈江县	533123	1(>25°)	林地	55.50	铜壁关乡	
269	5331230271	云南省	德宏州	盈江县	533123	1(>25°)	林地	14.48	铜壁关乡	
270	5331230272	云南省	德宏州	盈江县	533123	1(>25°)	林地	177.56	铜壁关乡	
271	5331230273	云南省	德宏州	盈江县	533123	1(>25°)	林地	6.86	铜壁关乡	
272	5331230274	云南省	德宏州	盈江县	533123	1(>25°)	林地	6.21	弄璋镇	
273	5331230275	云南省	德宏州	盈江县	533123	1(>25°)	林地	9.98	铜壁关乡	
274	5331230276	云南省	德宏州	盈江县	533123	1(>25°)	林地	14.98	铜壁关乡	
275	5331230277	云南省	德宏州	盈江县	533123	1(>25°)	林地	19.14	铜壁关乡	
276	5331230278	云南省	德宏州	盈江县	533123	1(>25°)	林地	6.12	铜壁关乡	
277	5331230279	云南省	德宏州	盈江县	533123	1(>25°)	林地	16.84	太平镇	
278	5331230280	云南省	德宏州	盈江县	533123	1(>25°)	林地	10.54	铜壁关乡	
279	5331230281	云南省	德宏州	盈江县	533123	1(>25°)	林地	14.70	铜壁关乡	
280	5331230282	云南省	德宏州	盈江县	533123	1(>25°)	林地	6.44	铜壁关乡	
281	5331230283	云南省	德宏州	盈江县	533123	1(>25°)	林地	8.50	铜壁关乡	
282	5331230284	云南省	德宏州	盈江县	533123	1(>25°)	林地	8.68	太平镇	
283	5331230285	云南省	德宏州	盈江县	533123	1(>25°)	林地	9.42	太平镇	
284	5331230286	云南省	德宏州	盈江县	533123	1(>25°)	林地,草地,裸土地	7.58	弄璋镇	
285	5331230287	云南省	德宏州	盈江县	533123	1(>25°)	林地	15.51	铜壁关乡	

序号	图斑编号	省	市(州)	县	县行政区划代码	坡度级别	土地利用类型	面积(公顷)	乡镇	备注
286	5331230288	云南省	德宏州	盈江县	533123	1(>25°)	林地,草地	5.37	平原镇	
287	5331230289	云南省	德宏州	盈江县	533123	1(>25°)	林地	10.89	太平镇	
288	5331230290	云南省	德宏州	盈江县	533123	1(>25°)	林地	7.83	铜壁关乡	
289	5331230291	云南省	德宏州	盈江县	533123	1(>25°)	林地	10.31	铜壁关乡	
290	5331230292	云南省	德宏州	盈江县	533123	1(>25°)	林地	6.02	铜壁关乡	
291	5331230293	云南省	德宏州	盈江县	533123	1(>25°)	林地	11.36	太平镇	
292	5331230294	云南省	德宏州	盈江县	533123	1(>25°)	林地	21.20	铜壁关乡	
293	5331230295	云南省	德宏州	盈江县	533123	1(>25°)	林地	51.55	平原镇	
294	5331230296	云南省	德宏州	盈江县	533123	1(>25°)	林地	19.22	太平镇	
295	5331230297	云南省	德宏州	盈江县	533123	1(>25°)	林地	18.60	太平镇	
296	5331230298	云南省	德宏州	盈江县	533123	1(>25°)	林地	10.98	铜壁关乡	
297	5331230299	云南省	德宏州	盈江县	533123	1(>25°)	林地	20.47	铜壁关乡	
298	5331230300	云南省	德宏州	盈江县	533123	1(>25°)	林地	7.45	太平镇,铜壁关乡	
299	5331230301	云南省	德宏州	盈江县	533123	1(>25°)	林地,草地	7.32	平原镇	
300	5331230302	云南省	德宏州	盈江县	533123	1(>25°)	林地	67.52	太平镇	
301	5331230303	云南省	德宏州	盈江县	533123	1(>25°)	林地	7.18	铜壁关乡	
302	5331230304	云南省	德宏州	盈江县	533123	1(>25°)	林地	42.79	平原镇	
303	5331230305	云南省	德宏州	盈江县	533123	1(>25°)	林地	20.30	平原镇	
304	5331230306	云南省	德宏州	盈江县	533123	1(>25°)	林地	6.20	铜壁关乡	
305	5331230307	云南省	德宏州	盈江县	533123	1(>25°)	林地	6.83	铜壁关乡	
306	5331230308	云南省	德宏州	盈江县	533123	1(>25°)	林地	14.50	铜壁关乡	
307	5331230309	云南省	德宏州	盈江县	533123	1(>25°)	林地	5.93	铜壁关乡	
308	5331230310	云南省	德宏州	盈江县	533123	1(>25°)	林地	6.04	太平镇	
309	5331230311	云南省	德宏州	盈江县	533123	1(>25°)	林地	12.92	铜壁关乡	
310	5331230312	云南省	德宏州	盈江县	533123	1(>25°)	林地	8.33	太平镇	
311	5331230313	云南省	德宏州	盈江县	533123	1(>25°)	林地	12.69	太平镇	
312	5331230314	云南省	德宏州	盈江县	533123	1(>25°)	林地	7.13	铜壁关乡	
313	5331230315	云南省	德宏州	盈江县	533123	1(>25°)	林地	32.34	铜壁关乡	
314	5331230316	云南省	德宏州	盈江县	533123	1(>25°)	林地	16.79	铜壁关乡	
315	5331230317	云南省	德宏州	盈江县	533123	1(>25°)	林地	206.58	铜壁关乡	
316	5331230318	云南省	德宏州	盈江县	533123	1(>25°)	林地	7.17	太平镇	
317	5331230319	云南省	德宏州	盈江县	533123	1(>25°)	林地	20.83	弄璋镇	

序号	图斑编号	省	市(州)	县	县行政区划代码	坡度级别	土地利用类型	面积(公顷)	乡镇	备注
318	5331230320	云南省	德宏州	盈江县	533123	1(>25°)	林地	5.94	弄璋镇	
319	5331230321	云南省	德宏州	盈江县	533123	1(>25°)	林地	5.58	弄璋镇	
320	5331230322	云南省	德宏州	盈江县	533123	1(>25°)	林地	25.52	太平镇	
321	5331230323	云南省	德宏州	盈江县	533123	1(>25°)	林地	55.27	铜壁关乡	
322	5331230324	云南省	德宏州	盈江县	533123	1(>25°)	林地	8.98	弄璋镇	
323	5331230325	云南省	德宏州	盈江县	533123	1(>25°)	林地	8.18	铜壁关乡	
324	5331230326	云南省	德宏州	盈江县	533123	1(>25°)	林地	6.38	铜壁关乡	
325	5331230327	云南省	德宏州	盈江县	533123	1(>25°)	林地	9.41	弄璋镇	
326	5331230362	云南省	德宏州	盈江县	533123	1(>25°)	林地	57.61	弄璋镇	
327	5331230328	云南省	德宏州	盈江县	533123	1(>25°)	林地	6.44	平原镇	
328	5331230329	云南省	德宏州	盈江县	533123	1(>25°)	林地	12.66	油松岭乡	
329	5331230330	云南省	德宏州	盈江县	533123	1(>25°)	林地	59.39	铜壁关乡	
330	5331230331	云南省	德宏州	盈江县	533123	1(>25°)	林地	7.20	铜壁关乡	
331	5331230332	云南省	德宏州	盈江县	533123	1(>25°)	林地	10.89	太平镇	
332	5331230333	云南省	德宏州	盈江县	533123	1(>25°)	林地	20.33	太平镇	
333	5331230334	云南省	德宏州	盈江县	533123	1(>25°)	林地,草地	84.53	平原镇	
334	5331230335	云南省	德宏州	盈江县	533123	1(>25°)	林地	13.15	铜壁关乡	
335	5331230336	云南省	德宏州	盈江县	533123	1(>25°)	林地	11.41	太平镇	
336	5331230337	云南省	德宏州	盈江县	533123	1(>25°)	林地	7.26	铜壁关乡	
337	5331230338	云南省	德宏州	盈江县	533123	1(>25°)	林地	15.57	平原镇	
338	5331230339	云南省	德宏州	盈江县	533123	1(>25°)	林地	6.97	弄璋镇	
339	5331230340	云南省	德宏州	盈江县	533123	1(>25°)	林地	12.84	太平镇	
340	5331230341	云南省	德宏州	盈江县	533123	1(>25°)	林地	8.91	铜壁关乡	
341	5331230342	云南省	德宏州	盈江县	533123	1(>25°)	林地,草地	16.94	平原镇	
342	5331230343	云南省	德宏州	盈江县	533123	1(>25°)	林地,草地	9.07	平原镇	
343	5331230344	云南省	德宏州	盈江县	533123	1(>25°)	林地	10.28	铜壁关乡	
344	5331230345	云南省	德宏州	盈江县	533123	1(>25°)	林地	27.34	太平镇	
345	5331230346	云南省	德宏州	盈江县	533123	1(>25°)	林地	12.07	平原镇	
346	5331230347	云南省	德宏州	盈江县	533123	1(>25°)	林地	17.33	油松岭乡	
347	5331230348	云南省	德宏州	盈江县	533123	1(>25°)	林地	10.82	铜壁关乡	
348	5331230349	云南省	德宏州	盈江县	533123	1(>25°)	林地	8.04	弄璋镇	
349	5331230350	云南省	德宏州	盈江县	533123	1(>25°)	林地	7.88	平原镇	

序号	图斑编号	省	市(州)	县	县行政区划代码	坡度级别	土地利用类型	面积(公顷)	乡镇	备注
350	5331230351	云南省	德宏州	盈江县	533123	1(>25°)	林地	6.59	油松岭乡	
351	5331230352	云南省	德宏州	盈江县	533123	1(>25°)	林地,草地	8.58	弄璋镇	
352	5331230353	云南省	德宏州	盈江县	533123	1(>25°)	林地	8.67	油松岭乡	
353	5331230354	云南省	德宏州	盈江县	533123	1(>25°)	林地	920.12	昔马镇,那邦镇,铜壁关乡	
354	5331230355	云南省	德宏州	盈江县	533123	1(>25°)	林地	6.21	铜壁关乡	
355	5331230356	云南省	德宏州	盈江县	533123	1(>25°)	林地	12.47	油松岭乡	
356	5331230357	云南省	德宏州	盈江县	533123	1(>25°)	林地	6.63	太平镇	
357	5331230358	云南省	德宏州	盈江县	533123	1(>25°)	林地	7.42	油松岭乡	
358	5331230359	云南省	德宏州	盈江县	533123	1(>25°)	林地	9.99	平原镇,弄璋镇	
359	5331230360	云南省	德宏州	盈江县	533123	1(>25°)	林地	75.32	平原镇	
360	5331230375	云南省	德宏州	盈江县	533123	1(>25°)	林地,草地	25.86	平原镇	
361	5331230361	云南省	德宏州	盈江县	533123	1(>25°)	林地,草地	11.49	平原镇	
362	5331230363	云南省	德宏州	盈江县	533123	1(>25°)	林地	8.11	铜壁关乡	
363	5331230364	云南省	德宏州	盈江县	533123	1(>25°)	林地	17.03	油松岭乡	
364	5331230365	云南省	德宏州	盈江县	533123	1(>25°)	林地,草地	79.23	平原镇	
365	5331230366	云南省	德宏州	盈江县	533123	1(>25°)	林地	7.92	铜壁关乡	
366	5331230367	云南省	德宏州	盈江县	533123	1(>25°)	林地	17.49	铜壁关乡	
367	5331230368	云南省	德宏州	盈江县	533123	1(>25°)	林地	11.24	平原镇	
368	5331230369	云南省	德宏州	盈江县	533123	1(>25°)	林地	17.38	太平镇	
369	5331230370	云南省	德宏州	盈江县	533123	1(>25°)	林地	7.65	平原镇	
370	5331230371	云南省	德宏州	盈江县	533123	1(>25°)	林地	20.89	铜壁关乡	
371	5331230372	云南省	德宏州	盈江县	533123	1(>25°)	林地	10.08	铜壁关乡	
372	5331230373	云南省	德宏州	盈江县	533123	1(>25°)	林地	21.66	油松岭乡	
373	5331230374	云南省	德宏州	盈江县	533123	1(>25°)	林地	6.19	油松岭乡	
374	5331230376	云南省	德宏州	盈江县	533123	1(>25°)	林地	6.22	太平镇	
375	5331230377	云南省	德宏州	盈江县	533123	1(>25°)	林地,草地	12.08	铜壁关乡	
376	5331230378	云南省	德宏州	盈江县	533123	1(>25°)	林地	6.28	平原镇,弄璋镇	
377	5331230379	云南省	德宏州	盈江县	533123	1(>25°)	林地	9.86	太平镇,铜壁关乡	
378	5331230380	云南省	德宏州	盈江县	533123	1(>25°)	林地	7.27	太平镇	
379	5331230381	云南省	德宏州	盈江县	533123	1(>25°)	林地	18.94	油松岭乡	
380	5331230382	云南省	德宏州	盈江县	533123	1(>25°)	林地	7.95	油松岭乡	

序号	图斑编号	省	市(州)	县	县行政区划代码	坡度级别	土地利用类型	面积(公顷)	乡镇	备注
381	5331230383	云南省	德宏州	盈江县	533123	1(>25°)	林地	11.34	太平镇	
382	5331230384	云南省	德宏州	盈江县	533123	1(>25°)	林地	6.02	油松岭乡	
383	5331230385	云南省	德宏州	盈江县	533123	1(>25°)	林地	102.55	太平镇	
384	5331230386	云南省	德宏州	盈江县	533123	1(>25°)	林地	27.69	油松岭乡	
385	5331230387	云南省	德宏州	盈江县	533123	1(>25°)	林地	7.26	太平镇	
386	5331230388	云南省	德宏州	盈江县	533123	1(>25°)	林地	22.70	太平镇,铜壁关乡	
387	5331230389	云南省	德宏州	盈江县	533123	1(>25°)	林地	19.59	油松岭乡	
388	5331230390	云南省	德宏州	盈江县	533123	1(>25°)	林地	9.33	铜壁关乡	
389	5331230391	云南省	德宏州	盈江县	533123	1(>25°)	林地	21.81	平原镇	
390	5331230392	云南省	德宏州	盈江县	533123	1(>25°)	林地	5.87	太平镇	
391	5331230393	云南省	德宏州	盈江县	533123	1(>25°)	林地	131.00	油松岭乡	
392	5331230394	云南省	德宏州	盈江县	533123	1(>25°)	林地	9.65	太平镇	
393	5331230395	云南省	德宏州	盈江县	533123	1(>25°)	林地	11.13	油松岭乡	
394	5331230396	云南省	德宏州	盈江县	533123	1(>25°)	林地	32.45	平原镇	
395	5331230397	云南省	德宏州	盈江县	533123	1(>25°)	林地	22.11	平原镇	
396	5331230398	云南省	德宏州	盈江县	533123	1(>25°)	林地	17.55	太平镇,铜壁关乡	
397	5331230399	云南省	德宏州	盈江县	533123	1(>25°)	林地	30.87	油松岭乡	
398	5331230400	云南省	德宏州	盈江县	533123	1(>25°)	林地	10.38	平原镇,弄璋镇	
399	5331230401	云南省	德宏州	盈江县	533123	1(>25°)	林地	34.71	铜壁关乡	
400	5331230402	云南省	德宏州	盈江县	533123	1(>25°)	林地	16.56	铜壁关乡	
401	5331230437	云南省	德宏州	盈江县	533123	1(>25°)	林地	7.38	铜壁关乡	
402	5331230403	云南省	德宏州	盈江县	533123	1(>25°)	林地	11.34	铜壁关乡	
403	5331230404	云南省	德宏州	盈江县	533123	1(>25°)	林地	35.16	油松岭乡	
404	5331230405	云南省	德宏州	盈江县	533123	1(>25°)	林地	47.59	油松岭乡	
405	5331230406	云南省	德宏州	盈江县	533123	1(>25°)	林地	9.98	平原镇	
406	5331230407	云南省	德宏州	盈江县	533123	1(>25°)	林地	9.56	太平镇	
407	5331230408	云南省	德宏州	盈江县	533123	1(>25°)	林地	54.36	太平镇	
408	5331230409	云南省	德宏州	盈江县	533123	1(>25°)	林地	8.81	铜壁关乡	
409	5331230410	云南省	德宏州	盈江县	533123	1(>25°)	林地	29.52	平原镇	
410	5331230411	云南省	德宏州	盈江县	533123	1(>25°)	林地	34.27	油松岭乡	
411	5331230412	云南省	德宏州	盈江县	533123	1(>25°)	林地	11.57	太平镇	
412	5331230413	云南省	德宏州	盈江县	533123	1(>25°)	林地	6.88	平原镇	

序号	图斑编号	省	市(州)	县	县行政区划代码	坡度级别	土地利用类型	面积(公顷)	乡镇	备注
413	5331230414	云南省	德宏州	盈江县	533123	1(>25°)	林地	83.21	油松岭乡	
414	5331230415	云南省	德宏州	盈江县	533123	1(>25°)	林地	9.69	太平镇	
415	5331230416	云南省	德宏州	盈江县	533123	1(>25°)	林地	22.71	油松岭乡	
416	5331230417	云南省	德宏州	盈江县	533123	1(>25°)	林地	5.78	铜壁关乡	
417	5331230418	云南省	德宏州	盈江县	533123	1(>25°)	林地	6.08	平原镇	
418	5331230419	云南省	德宏州	盈江县	533123	1(>25°)	林地	17.91	太平镇	
419	5331230420	云南省	德宏州	盈江县	533123	1(>25°)	林地	18.37	油松岭乡	
420	5331230421	云南省	德宏州	盈江县	533123	1(>25°)	林地	8.73	平原镇	
421	5331230422	云南省	德宏州	盈江县	533123	1(>25°)	林地	5.69	油松岭乡	
422	5331230423	云南省	德宏州	盈江县	533123	1(>25°)	林地	7.87	油松岭乡	
423	5331230424	云南省	德宏州	盈江县	533123	1(>25°)	林地	178.25	太平镇	
424	5331230425	云南省	德宏州	盈江县	533123	1(>25°)	林地	9.18	铜壁关乡	
425	5331230426	云南省	德宏州	盈江县	533123	1(>25°)	林地	22.35	平原镇	
426	5331230427	云南省	德宏州	盈江县	533123	1(>25°)	林地	8.73	铜壁关乡	
427	5331230428	云南省	德宏州	盈江县	533123	1(>25°)	林地	7.81	油松岭乡	
428	5331230429	云南省	德宏州	盈江县	533123	1(>25°)	林地	9.39	那邦镇,铜壁关乡	
429	5331230430	云南省	德宏州	盈江县	533123	1(>25°)	林地	29.98	油松岭乡	
430	5331230431	云南省	德宏州	盈江县	533123	1(>25°)	林地	9.59	那邦镇	
431	5331230432	云南省	德宏州	盈江县	533123	1(>25°)	林地	33.75	平原镇	
432	5331230433	云南省	德宏州	盈江县	533123	1(>25°)	林地	9.53	油松岭乡	
433	5331230434	云南省	德宏州	盈江县	533123	1(>25°)	林地	21.55	太平镇	
434	5331230435	云南省	德宏州	盈江县	533123	1(>25°)	林地	34.94	油松岭乡	
435	5331230436	云南省	德宏州	盈江县	533123	1(>25°)	林地	25.53	那邦镇	
436	5331230438	云南省	德宏州	盈江县	533123	1(>25°)	林地,草地	14.53	油松岭乡	
437	5331230439	云南省	德宏州	盈江县	533123	1(>25°)	林地	18.10	太平镇,铜壁关乡	
438	5331230440	云南省	德宏州	盈江县	533123	1(>25°)	林地	6.75	平原镇	
439	5331230441	云南省	德宏州	盈江县	533123	1(>25°)	林地	7.64	平原镇	
440	5331230442	云南省	德宏州	盈江县	533123	1(>25°)	林地,裸土地	28.95	平原镇	
441	5331230443	云南省	德宏州	盈江县	533123	1(>25°)	林地	15.90	油松岭乡	
442	5331230444	云南省	德宏州	盈江县	533123	1(>25°)	林地,草地	7.16	油松岭乡	
443	5331230445	云南省	德宏州	盈江县	533123	1(>25°)	林地	5.43	那邦镇	
444	5331230446	云南省	德宏州	盈江县	533123	1(>25°)	林地	118.04	太平镇,铜壁关乡	

序号	图斑编号	省	市(州)	县	县行政区划代码	坡度级别	土地利用类型	面积(公顷)	乡镇	备注
445	5331230447	云南省	德宏州	盈江县	533123	1(>25°)	林地	23.47	平原镇	
446	5331230448	云南省	德宏州	盈江县	533123	1(>25°)	林地	11.02	铜壁关乡	
447	5331230449	云南省	德宏州	盈江县	533123	1(>25°)	林地	13.79	铜壁关乡	
448	5331230450	云南省	德宏州	盈江县	533123	1(>25°)	林地	22.44	油松岭乡	
449	5331230451	云南省	德宏州	盈江县	533123	1(>25°)	林地,裸土地	12.13	油松岭乡	
450	5331230452	云南省	德宏州	盈江县	533123	1(>25°)	林地	10.18	那邦镇	
451	5331230453	云南省	德宏州	盈江县	533123	1(>25°)	林地	16.62	油松岭乡	
452	5331230454	云南省	德宏州	盈江县	533123	1(>25°)	林地	36.84	油松岭乡	
453	5331230455	云南省	德宏州	盈江县	533123	1(>25°)	林地	15.93	油松岭乡	
454	5331230456	云南省	德宏州	盈江县	533123	1(>25°)	林地	7.72	油松岭乡	
455	5331230457	云南省	德宏州	盈江县	533123	1(>25°)	林地	58.63	油松岭乡	
456	5331230458	云南省	德宏州	盈江县	533123	1(>25°)	林地	46.38	那邦镇	
457	5331230459	云南省	德宏州	盈江县	533123	1(>25°)	林地	22.90	那邦镇,铜壁关乡	
458	5331230460	云南省	德宏州	盈江县	533123	1(>25°)	林地	11.76	太平镇	
459	5331230461	云南省	德宏州	盈江县	533123	1(>25°)	林地	8.85	平原镇	
460	5331230462	云南省	德宏州	盈江县	533123	1(>25°)	林地	99.09	油松岭乡	
461	5331230463	云南省	德宏州	盈江县	533123	1(>25°)	林地	22.70	旧城镇,油松岭乡	
462	5331230464	云南省	德宏州	盈江县	533123	1(>25°)	林地	57.69	平原镇,旧城镇	
463	5331230465	云南省	德宏州	盈江县	533123	1(>25°)	林地,草地	13.66	油松岭乡	
464	5331230466	云南省	德宏州	盈江县	533123	1(>25°)	林地	9.60	太平镇	
465	5331230467	云南省	德宏州	盈江县	533123	1(>25°)	林地	43.52	铜壁关乡	
466	5331230468	云南省	德宏州	盈江县	533123	1(>25°)	林地	15.67	油松岭乡	
467	5331230469	云南省	德宏州	盈江县	533123	1(>25°)	林地	31.70	那邦镇	
468	5331230470	云南省	德宏州	盈江县	533123	1(>25°)	林地	7.57	油松岭乡	
469	5331230471	云南省	德宏州	盈江县	533123	1(>25°)	林地	10.48	平原镇	
470	5331230472	云南省	德宏州	盈江县	533123	1(>25°)	林地	45.93	太平镇,铜壁关乡	
471	5331230473	云南省	德宏州	盈江县	533123	1(>25°)	林地	6.42	太平镇	
472	5331230474	云南省	德宏州	盈江县	533123	1(>25°)	林地	96.95	油松岭乡	
473	5331230475	云南省	德宏州	盈江县	533123	1(>25°)	林地	68.84	油松岭乡	
474	5331230476	云南省	德宏州	盈江县	533123	1(>25°)	林地	8.19	太平镇	
475	5331230477	云南省	德宏州	盈江县	533123	1(>25°)	林地	7.93	油松岭乡	
476	5331230478	云南省	德宏州	盈江县	533123	1(>25°)	林地	9.33	平原镇	

序号	图斑编号	省	市(州)	县	县行政区划代码	坡度级别	土地利用类型	面积(公顷)	乡镇	备注
477	5331230479	云南省	德宏州	盈江县	533123	1(>25°)	林地	7.31	那邦镇	
478	5331230480	云南省	德宏州	盈江县	533123	1(>25°)	林地	8.48	铜壁关乡	
479	5331230481	云南省	德宏州	盈江县	533123	1(>25°)	林地	14.70	油松岭乡	
480	5331230482	云南省	德宏州	盈江县	533123	1(>25°)	林地	14.52	油松岭乡	
481	5331230483	云南省	德宏州	盈江县	533123	1(>25°)	林地	6.82	太平镇	
482	5331230484	云南省	德宏州	盈江县	533123	1(>25°)	林地	8.18	太平镇	
483	5331230485	云南省	德宏州	盈江县	533123	1(>25°)	林地	5.96	那邦镇	
484	5331230486	云南省	德宏州	盈江县	533123	1(>25°)	林地	11.90	油松岭乡	
485	5331230487	云南省	德宏州	盈江县	533123	1(>25°)	林地	11.21	油松岭乡	
486	5331230488	云南省	德宏州	盈江县	533123	1(>25°)	林地	21.51	太平镇	
487	5331230489	云南省	德宏州	盈江县	533123	1(>25°)	林地	61.34	油松岭乡	
488	5331230490	云南省	德宏州	盈江县	533123	1(>25°)	林地	17.29	太平镇,铜壁关乡	
489	5331230491	云南省	德宏州	盈江县	533123	1(>25°)	林地	12.36	油松岭乡	
490	5331230492	云南省	德宏州	盈江县	533123	1(>25°)	林地	12.89	油松岭乡	
491	5331230493	云南省	德宏州	盈江县	533123	1(>25°)	林地	9.17	铜壁关乡	
492	5331230494	云南省	德宏州	盈江县	533123	1(>25°)	林地	6.66	铜壁关乡	
493	5331230495	云南省	德宏州	盈江县	533123	1(>25°)	林地	8.58	油松岭乡	
494	5331230496	云南省	德宏州	盈江县	533123	1(>25°)	林地	14.49	油松岭乡	
495	5331230497	云南省	德宏州	盈江县	533123	1(>25°)	林地	16.71	那邦镇	
496	5331230498	云南省	德宏州	盈江县	533123	1(>25°)	林地	26.19	太平镇,昔马镇,铜壁关乡	
497	5331230499	云南省	德宏州	盈江县	533123	1(>25°)	林地	8.48	铜壁关乡	
498	5331230500	云南省	德宏州	盈江县	533123	1(>25°)	林地	7.28	油松岭乡	
499	5331230501	云南省	德宏州	盈江县	533123	1(>25°)	林地	7.74	旧城镇	
500	5331230502	云南省	德宏州	盈江县	533123	1(>25°)	林地	20.54	平原镇	
501	5331230503	云南省	德宏州	盈江县	533123	1(>25°)	林地	7.61	油松岭乡	
502	5331230504	云南省	德宏州	盈江县	533123	1(>25°)	林地	35.22	太平镇	
503	5331230505	云南省	德宏州	盈江县	533123	1(>25°)	林地	5.98	太平镇	
504	5331230506	云南省	德宏州	盈江县	533123	1(>25°)	林地	149.79	那邦镇	
505	5331230507	云南省	德宏州	盈江县	533123	1(>25°)	林地,草地	118.79	太平镇	
506	5331230508	云南省	德宏州	盈江县	533123	1(>25°)	林地	37.00	油松岭乡	
507	5331230509	云南省	德宏州	盈江县	533123	1(>25°)	林地	24.10	油松岭乡	

序号	图斑编号	省	市(州)	县	县行政区划代码	坡度级别	土地利用类型	面积(公顷)	乡镇	备注
508	5331230510	云南省	德宏州	盈江县	533123	1(>25°)	林地	56.04	旧城镇	
509	5331230511	云南省	德宏州	盈江县	533123	1(>25°)	林地	11.69	太平镇	
510	5331230512	云南省	德宏州	盈江县	533123	1(>25°)	林地	10.62	太平镇	
511	5331230513	云南省	德宏州	盈江县	533123	1(>25°)	林地	6.48	油松岭乡	
512	5331230514	云南省	德宏州	盈江县	533123	1(>25°)	林地	26.54	油松岭乡	
513	5331230515	云南省	德宏州	盈江县	533123	1(>25°)	林地,草地	155.66	油松岭乡	
514	5331230516	云南省	德宏州	盈江县	533123	1(>25°)	林地	16.44	太平镇	
515	5331230517	云南省	德宏州	盈江县	533123	1(>25°)	林地	6.91	油松岭乡	
516	5331230518	云南省	德宏州	盈江县	533123	1(>25°)	林地	9.48	油松岭乡	
517	5331230519	云南省	德宏州	盈江县	533123	1(>25°)	林地	20.38	太平镇	
518	5331230520	云南省	德宏州	盈江县	533123	1(>25°)	林地	7.00	太平镇	
519	5331230521	云南省	德宏州	盈江县	533123	1(>25°)	林地	29.32	平原镇,旧城镇	
520	5331230522	云南省	德宏州	盈江县	533123	1(>25°)	林地	6.13	太平镇	
521	5331230523	云南省	德宏州	盈江县	533123	1(>25°)	林地	56.31	油松岭乡	
522	5331230524	云南省	德宏州	盈江县	533123	1(>25°)	林地	10.62	那邦镇	
523	5331230525	云南省	德宏州	盈江县	533123	1(>25°)	林地	119.27	太平镇	
524	5331230526	云南省	德宏州	盈江县	533123	1(>25°)	林地,草地	77.91	油松岭乡	
525	5331230527	云南省	德宏州	盈江县	533123	1(>25°)	林地	27.13	铜壁关乡	
526	5331230528	云南省	德宏州	盈江县	533123	1(>25°)	林地	12.59	太平镇	
527	5331230529	云南省	德宏州	盈江县	533123	1(>25°)	林地	10.98	昔马镇,铜壁关乡	
528	5331230530	云南省	德宏州	盈江县	533123	1(>25°)	林地	11.98	油松岭乡	
529	5331230531	云南省	德宏州	盈江县	533123	1(>25°)	林地	9.53	太平镇	
530	5331230532	云南省	德宏州	盈江县	533123	1(>25°)	林地	75.66	平原镇,旧城镇	
531	5331230533	云南省	德宏州	盈江县	533123	1(>25°)	林地	7.09	昔马镇,铜壁关乡	
532	5331230534	云南省	德宏州	盈江县	533123	1(>25°)	林地	6.17	太平镇	
533	5331230535	云南省	德宏州	盈江县	533123	1(>25°)	林地	6.96	旧城镇	
534	5331230536	云南省	德宏州	盈江县	533123	1(>25°)	林地	26.50	油松岭乡	
535	5331230537	云南省	德宏州	盈江县	533123	1(>25°)	林地,草地	1617.37	昔马镇,那邦镇	
536	5331230538	云南省	德宏州	盈江县	533123	1(>25°)	林地	35.68	油松岭乡	
537	5331230539	云南省	德宏州	盈江县	533123	1(>25°)	林地	6.31	太平镇	
538	5331230540	云南省	德宏州	盈江县	533123	1(>25°)	林地	18.72	昔马镇,那邦镇	
539	5331230541	云南省	德宏州	盈江县	533123	1(>25°)	林地	5.78	太平镇	

序号	图斑编号	省	市(州)	县	县行政区划代码	坡度级别	土地利用类型	面积(公顷)	乡镇	备注
540	5331230542	云南省	德宏州	盈江县	533123	1(>25°)	林地	12.47	昔马镇,铜壁关乡	
541	5331230543	云南省	德宏州	盈江县	533123	1(>25°)	林地	12.77	油松岭乡	
542	5331230544	云南省	德宏州	盈江县	533123	1(>25°)	林地	7.16	昔马镇,铜壁关乡	
543	5331230545	云南省	德宏州	盈江县	533123	1(>25°)	林地	6.73	铜壁关乡	
544	5331230546	云南省	德宏州	盈江县	533123	1(>25°)	林地	9.71	旧城镇	
545	5331230547	云南省	德宏州	盈江县	533123	1(>25°)	林地	10.35	太平镇	
546	5331230548	云南省	德宏州	盈江县	533123	1(>25°)	林地	12.46	旧城镇	
547	5331230549	云南省	德宏州	盈江县	533123	1(>25°)	林地	6.05	太平镇	
548	5331230550	云南省	德宏州	盈江县	533123	1(>25°)	林地	48.16	那邦镇	
549	5331230551	云南省	德宏州	盈江县	533123	1(>25°)	林地	6.59	昔马镇	
550	5331230552	云南省	德宏州	盈江县	533123	1(>25°)	林地	6.73	昔马镇	
551	5331230553	云南省	德宏州	盈江县	533123	1(>25°)	林地	24.91	油松岭乡	
552	5331230554	云南省	德宏州	盈江县	533123	1(>25°)	林地	11.08	铜壁关乡	
553	5331230555	云南省	德宏州	盈江县	533123	1(>25°)	林地	12.01	昔马镇	
554	5331230556	云南省	德宏州	盈江县	533123	1(>25°)	林地,草地	75.74	油松岭乡	
555	5331230557	云南省	德宏州	盈江县	533123	1(>25°)	林地,草地,裸土地	3021.25	旧城镇,油松岭乡	
556	5331230558	云南省	德宏州	盈江县	533123	1(>25°)	林地	9.07	旧城镇	
557	5331230559	云南省	德宏州	盈江县	533123	1(>25°)	林地	7.95	太平镇	
558	5331230560	云南省	德宏州	盈江县	533123	1(>25°)	林地	18.66	昔马镇,铜壁关乡	
559	5331230561	云南省	德宏州	盈江县	533123	1(>25°)	林地	71.07	太平镇	
560	5331230562	云南省	德宏州	盈江县	533123	1(>25°)	林地	12.46	旧城镇	
561	5331230563	云南省	德宏州	盈江县	533123	1(>25°)	林地	29.92	太平镇	
562	5331230564	云南省	德宏州	盈江县	533123	1(>25°)	林地	13.66	那邦镇	
563	5331230565	云南省	德宏州	盈江县	533123	1(>25°)	林地,草地	42.64	旧城镇	
564	5331230566	云南省	德宏州	盈江县	533123	1(>25°)	林地,草地	6.41	油松岭乡	
565	5331230567	云南省	德宏州	盈江县	533123	1(>25°)	林地	8.77	昔马镇	
566	5331230568	云南省	德宏州	盈江县	533123	1(>25°)	林地	17.10	油松岭乡	
567	5331230569	云南省	德宏州	盈江县	533123	1(>25°)	林地	7.08	太平镇	
568	5331230570	云南省	德宏州	盈江县	533123	1(>25°)	林地	13.25	昔马镇,铜壁关乡	
569	5331230571	云南省	德宏州	盈江县	533123	1(>25°)	林地	14.01	油松岭乡	
570	5331230572	云南省	德宏州	盈江县	533123	1(>25°)	林地	32.02	旧城镇	
571	5331230573	云南省	德宏州	盈江县	533123	1(>25°)	林地	6.05	旧城镇	

序号	图斑编号	省	市(州)	县	县行政区划代码	坡度级别	土地利用类型	面积(公顷)	乡镇	备注
572	5331230574	云南省	德宏州	盈江县	533123	1(>25°)	林地	17.73	太平镇,昔马镇	
573	5331230575	云南省	德宏州	盈江县	533123	1(>25°)	林地	5.60	旧城镇	
574	5331230576	云南省	德宏州	盈江县	533123	1(>25°)	林地	8.09	昔马镇	
575	5331230577	云南省	德宏州	盈江县	533123	1(>25°)	林地	8.66	昔马镇	
576	5331230578	云南省	德宏州	盈江县	533123	1(>25°)	林地	9.26	昔马镇,铜壁关乡	
577	5331230579	云南省	德宏州	盈江县	533123	1(>25°)	林地,草地	14.56	昔马镇,铜壁关乡	
578	5331230580	云南省	德宏州	盈江县	533123	1(>25°)	林地	52.33	油松岭乡	
579	5331230581	云南省	德宏州	盈江县	533123	1(>25°)	林地	6.26	那邦镇	
580	5331230582	云南省	德宏州	盈江县	533123	1(>25°)	林地	27.32	油松岭乡	
581	5331230583	云南省	德宏州	盈江县	533123	1(>25°)	林地	17.21	太平镇	
582	5331230584	云南省	德宏州	盈江县	533123	1(>25°)	林地	8.42	旧城镇	
583	5331230585	云南省	德宏州	盈江县	533123	1(>25°)	林地	10.00	油松岭乡	
584	5331230586	云南省	德宏州	盈江县	533123	1(>25°)	林地	5.45	太平镇	
585	5331230587	云南省	德宏州	盈江县	533123	1(>25°)	林地	48.38	太平镇,昔马镇	
586	5331230588	云南省	德宏州	盈江县	533123	1(>25°)	林地	11.24	太平镇	
587	5331230589	云南省	德宏州	盈江县	533123	1(>25°)	林地	14.13	太平镇	
588	5331230590	云南省	德宏州	盈江县	533123	1(>25°)	林地	118.46	昔马镇,那邦镇	
589	5331230591	云南省	德宏州	盈江县	533123	1(>25°)	林地	30.28	昔马镇	
590	5331230592	云南省	德宏州	盈江县	533123	1(>25°)	林地	6.56	油松岭乡	
591	5331230593	云南省	德宏州	盈江县	533123	1(>25°)	林地	9.57	油松岭乡	
592	5331230594	云南省	德宏州	盈江县	533123	1(>25°)	林地	9.63	昔马镇	
593	5331230595	云南省	德宏州	盈江县	533123	1(>25°)	林地	12.23	油松岭乡	
594	5331230596	云南省	德宏州	盈江县	533123	1(>25°)	林地	33.75	昔马镇	
595	5331230597	云南省	德宏州	盈江县	533123	1(>25°)	林地	6.66	太平镇	
596	5331230598	云南省	德宏州	盈江县	533123	1(>25°)	林地	21.66	太平镇,昔马镇	
597	5331230599	云南省	德宏州	盈江县	533123	1(>25°)	林地	14.70	油松岭乡	
598	5331230600	云南省	德宏州	盈江县	533123	1(>25°)	林地	7.07	昔马镇	
599	5331230601	云南省	德宏州	盈江县	533123	1(>25°)	林地,草地	11.95	太平镇	
600	5331230602	云南省	德宏州	盈江县	533123	1(>25°)	林地	88.07	太平镇	
601	5331230603	云南省	德宏州	盈江县	533123	1(>25°)	林地	11.24	油松岭乡	
602	5331230604	云南省	德宏州	盈江县	533123	1(>25°)	林地	13.65	油松岭乡	
603	5331230605	云南省	德宏州	盈江县	533123	1(>25°)	林地	16.54	油松岭乡	

序号	图斑编号	省	市(州)	县	县行政区划代码	坡度级别	土地利用类型	面积(公顷)	乡镇	备注
604	5331230606	云南省	德宏州	盈江县	533123	1(>25°)	林地	5.21	那邦镇	
605	5331230607	云南省	德宏州	盈江县	533123	1(>25°)	林地	7.88	油松岭乡	
606	5331230608	云南省	德宏州	盈江县	533123	1(>25°)	林地	11.69	太平镇	
607	5331230641	云南省	德宏州	盈江县	533123	1(>25°)	林地	14.79	太平镇	
608	5331230609	云南省	德宏州	盈江县	533123	1(>25°)	林地	7.34	太平镇	
609	5331230610	云南省	德宏州	盈江县	533123	1(>25°)	林地	8.89	太平镇	
610	5331230611	云南省	德宏州	盈江县	533123	1(>25°)	林地	48.16	旧城镇,油松岭乡	
611	5331230612	云南省	德宏州	盈江县	533123	1(>25°)	林地	24.31	旧城镇	
612	5331230613	云南省	德宏州	盈江县	533123	1(>25°)	林地	27.05	太平镇,昔马镇	
613	5331230614	云南省	德宏州	盈江县	533123	1(>25°)	林地	7.87	昔马镇	
614	5331230615	云南省	德宏州	盈江县	533123	1(>25°)	林地	6.06	昔马镇	
615	5331230616	云南省	德宏州	盈江县	533123	1(>25°)	林地	13.04	太平镇	
616	5331230617	云南省	德宏州	盈江县	533123	1(>25°)	林地	5.79	太平镇	
617	5331230618	云南省	德宏州	盈江县	533123	1(>25°)	林地	7.10	太平镇	
618	5331230619	云南省	德宏州	盈江县	533123	1(>25°)	林地	11.00	油松岭乡	
619	5331230620	云南省	德宏州	盈江县	533123	1(>25°)	林地	130.46	太平镇	
620	5331230621	云南省	德宏州	盈江县	533123	1(>25°)	林地	31.01	太平镇	
621	5331230661	云南省	德宏州	盈江县	533123	1(>25°)	林地	8.52	太平镇	
622	5331230622	云南省	德宏州	盈江县	533123	1(>25°)	林地,草地	11.12	太平镇	
623	5331230623	云南省	德宏州	盈江县	533123	1(>25°)	林地	13.40	那邦镇	
624	5331230624	云南省	德宏州	盈江县	533123	1(>25°)	林地	5.15	太平镇	
625	5331230672	云南省	德宏州	盈江县	533123	1(>25°)	林地	9.66	太平镇	
626	5331230625	云南省	德宏州	盈江县	533123	1(>25°)	林地	17.90	太平镇	
627	5331230626	云南省	德宏州	盈江县	533123	1(>25°)	林地	18.71	油松岭乡	
628	5331230627	云南省	德宏州	盈江县	533123	1(>25°)	林地	7.77	昔马镇	
629	5331230628	云南省	德宏州	盈江县	533123	1(>25°)	林地	10.22	太平镇	
630	5331230629	云南省	德宏州	盈江县	533123	1(>25°)	林地	40.11	油松岭乡	
631	5331230630	云南省	德宏州	盈江县	533123	1(>25°)	林地	49.55	旧城镇	
632	5331230631	云南省	德宏州	盈江县	533123	1(>25°)	林地	8.74	昔马镇	
633	5331230632	云南省	德宏州	盈江县	533123	1(>25°)	林地	6.49	太平镇	
634	5331230633	云南省	德宏州	盈江县	533123	1(>25°)	林地	6.62	昔马镇	
635	5331230634	云南省	德宏州	盈江县	533123	1(>25°)	林地	5.59	油松岭乡	

序号	图斑编号	省	市(州)	县	县行政区划代码	坡度级别	土地利用类型	面积(公顷)	乡镇	备注
636	5331230635	云南省	德宏州	盈江县	533123	1(>25°)	林地	8.02	旧城镇	
637	5331230636	云南省	德宏州	盈江县	533123	1(>25°)	林地	26.85	旧城镇	
638	5331230637	云南省	德宏州	盈江县	533123	1(>25°)	林地	20.06	昔马镇	
639	5331230638	云南省	德宏州	盈江县	533123	1(>25°)	林地	8.30	昔马镇	
640	5331230639	云南省	德宏州	盈江县	533123	1(>25°)	林地	7.02	昔马镇	
641	5331230640	云南省	德宏州	盈江县	533123	1(>25°)	林地,草地	10.83	平原镇	
642	5331230642	云南省	德宏州	盈江县	533123	1(>25°)	林地	8.64	油松岭乡	
643	5331230643	云南省	德宏州	盈江县	533123	1(>25°)	林地	11.09	太平镇	
644	5331230644	云南省	德宏州	盈江县	533123	1(>25°)	林地	7.50	旧城镇	
645	5331230645	云南省	德宏州	盈江县	533123	1(>25°)	林地	2303.74	昔马镇,那邦镇	
646	5331230646	云南省	德宏州	盈江县	533123	1(>25°)	林地	16.33	油松岭乡	
647	5331230647	云南省	德宏州	盈江县	533123	1(>25°)	林地	7.31	昔马镇	
648	5331230648	云南省	德宏州	盈江县	533123	1(>25°)	林地	9.80	太平镇	
649	5331230649	云南省	德宏州	盈江县	533123	1(>25°)	林地	210.85	太平镇	
650	5331230650	云南省	德宏州	盈江县	533123	1(>25°)	林地	13.60	太平镇	
651	5331230651	云南省	德宏州	盈江县	533123	1(>25°)	林地	13.27	太平镇	
652	5331230652	云南省	德宏州	盈江县	533123	1(>25°)	林地	7.51	油松岭乡	
653	5331230653	云南省	德宏州	盈江县	533123	1(>25°)	林地	15.51	油松岭乡	
654	5331230654	云南省	德宏州	盈江县	533123	1(>25°)	林地	7.95	昔马镇	
655	5331230655	云南省	德宏州	盈江县	533123	1(>25°)	林地	6.11	昔马镇	
656	5331230656	云南省	德宏州	盈江县	533123	1(>25°)	林地	86.84	太平镇,平原镇	
657	5331230657	云南省	德宏州	盈江县	533123	1(>25°)	林地	9.73	太平镇,昔马镇	
658	5331230658	云南省	德宏州	盈江县	533123	1(>25°)	林地	6.96	昔马镇	
659	5331230659	云南省	德宏州	盈江县	533123	1(>25°)	林地,草地	8.30	平原镇	
660	5331230660	云南省	德宏州	盈江县	533123	1(>25°)	林地	7.54	太平镇	
661	5331230662	云南省	德宏州	盈江县	533123	1(>25°)	林地	78.23	油松岭乡	
662	5331230663	云南省	德宏州	盈江县	533123	1(>25°)	林地	8.35	太平镇	
663	5331230664	云南省	德宏州	盈江县	533123	1(>25°)	林地	9.96	昔马镇	
664	5331230665	云南省	德宏州	盈江县	533123	1(>25°)	林地,草地	10.49	太平镇	
665	5331230666	云南省	德宏州	盈江县	533123	1(>25°)	林地	53.53	旧城镇	
666	5331230667	云南省	德宏州	盈江县	533123	1(>25°)	林地	27.85	太平镇	
667	5331230668	云南省	德宏州	盈江县	533123	1(>25°)	林地	79.03	油松岭乡	

序号	图斑编号	省	市(州)	县	县行政区划代码	坡度级别	土地利用类型	面积(公顷)	乡镇	备注
668	5331230669	云南省	德宏州	盈江县	533123	1(>25°)	林地,草地	8.54	太平镇	
669	5331230670	云南省	德宏州	盈江县	533123	1(>25°)	林地	91.53	太平镇,平原镇	
670	5331230671	云南省	德宏州	盈江县	533123	1(>25°)	林地	10.88	昔马镇	
671	5331230673	云南省	德宏州	盈江县	533123	1(>25°)	林地	13.95	那邦镇	
672	5331230674	云南省	德宏州	盈江县	533123	1(>25°)	林地	48.96	旧城镇,油松岭乡	
673	5331230675	云南省	德宏州	盈江县	533123	1(>25°)	林地	10.66	太平镇	
674	5331230676	云南省	德宏州	盈江县	533123	1(>25°)	林地,草地	20.89	太平镇	
675	5331230677	云南省	德宏州	盈江县	533123	1(>25°)	林地	16.67	太平镇	
676	5331230678	云南省	德宏州	盈江县	533123	1(>25°)	林地	18.72	那邦镇	
677	5331230679	云南省	德宏州	盈江县	533123	1(>25°)	林地	7.99	昔马镇	
678	5331230680	云南省	德宏州	盈江县	533123	1(>25°)	林地	6.28	昔马镇	
679	5331230681	云南省	德宏州	盈江县	533123	1(>25°)	林地	19.15	旧城镇	
680	5331230682	云南省	德宏州	盈江县	533123	1(>25°)	林地	6.47	油松岭乡	
681	5331230683	云南省	德宏州	盈江县	533123	1(>25°)	林地,草地	1114.05	昔马镇	
682	5331230684	云南省	德宏州	盈江县	533123	1(>25°)	林地	54.80	平原镇	
683	5331230685	云南省	德宏州	盈江县	533123	1(>25°)	林地	24.87	平原镇	
684	5331230686	云南省	德宏州	盈江县	533123	1(>25°)	林地	6.88	太平镇	
685	5331230687	云南省	德宏州	盈江县	533123	1(>25°)	林地	65.43	油松岭乡	
686	5331230688	云南省	德宏州	盈江县	533123	1(>25°)	林地,草地	8.45	昔马镇	
687	5331230689	云南省	德宏州	盈江县	533123	1(>25°)	林地	6.13	昔马镇	
688	5331230690	云南省	德宏州	盈江县	533123	1(>25°)	林地	9.41	太平镇,平原镇	
689	5331230691	云南省	德宏州	盈江县	533123	1(>25°)	林地	7.56	昔马镇	
690	5331230692	云南省	德宏州	盈江县	533123	1(>25°)	林地	15.37	太平镇	
691	5331230693	云南省	德宏州	盈江县	533123	1(>25°)	林地	11.90	平原镇	
692	5331230694	云南省	德宏州	盈江县	533123	1(>25°)	林地	6.70	那邦镇	
693	5331230695	云南省	德宏州	盈江县	533123	1(>25°)	林地	355.97	太平镇,平原镇	
694	5331230696	云南省	德宏州	盈江县	533123	1(>25°)	林地	30.86	旧城镇	
695	5331230697	云南省	德宏州	盈江县	533123	1(>25°)	林地	12.49	昔马镇	
696	5331230698	云南省	德宏州	盈江县	533123	1(>25°)	林地	7.06	太平镇	
697	5331230699	云南省	德宏州	盈江县	533123	1(>25°)	林地	6.32	昔马镇	
698	5331230700	云南省	德宏州	盈江县	533123	1(>25°)	林地	9.26	昔马镇	
699	5331230701	云南省	德宏州	盈江县	533123	1(>25°)	林地	10.76	昔马镇	

序号	图斑编号	省	市(州)	县	县行政区划代码	坡度级别	土地利用类型	面积(公顷)	乡镇	备注
700	5331230702	云南省	德宏州	盈江县	533123	1(>25°)	林地	18.05	平原镇	
701	5331230703	云南省	德宏州	盈江县	533123	1(>25°)	林地	6.81	太平镇	
702	5331230704	云南省	德宏州	盈江县	533123	1(>25°)	林地	8.70	昔马镇	
703	5331230705	云南省	德宏州	盈江县	533123	1(>25°)	林地	18.64	昔马镇	
704	5331230706	云南省	德宏州	盈江县	533123	1(>25°)	林地	19.99	太平镇	
705	5331230707	云南省	德宏州	盈江县	533123	1(>25°)	林地	6.13	平原镇	
706	5331230708	云南省	德宏州	盈江县	533123	1(>25°)	林地	6.65	那邦镇	
707	5331230709	云南省	德宏州	盈江县	533123	1(>25°)	林地	9.07	太平镇	
708	5331230710	云南省	德宏州	盈江县	533123	1(>25°)	林地	10.77	平原镇	
709	5331230711	云南省	德宏州	盈江县	533123	1(>25°)	林地	8.28	平原镇,新城乡	
710	5331230712	云南省	德宏州	盈江县	533123	1(>25°)	林地	19.71	昔马镇	
711	5331230713	云南省	德宏州	盈江县	533123	1(>25°)	林地	7.02	太平镇,平原镇	
712	5331230714	云南省	德宏州	盈江县	533123	1(>25°)	林地	6.27	平原镇	
713	5331230715	云南省	德宏州	盈江县	533123	1(>25°)	林地,草地	747.23	太平镇,平原镇,昔马镇	
714	5331230716	云南省	德宏州	盈江县	533123	1(>25°)	林地	7.72	新城乡	
715	5331230717	云南省	德宏州	盈江县	533123	1(>25°)	林地,草地	1184.64	平原镇,新城乡	
716	5331230718	云南省	德宏州	盈江县	533123	1(>25°)	林地	8.16	平原镇	
717	5331230719	云南省	德宏州	盈江县	533123	1(>25°)	林地	68.80	太平镇,平原镇	
718	5331230720	云南省	德宏州	盈江县	533123	1(>25°)	林地	6.89	平原镇	
719	5331230721	云南省	德宏州	盈江县	533123	1(>25°)	林地	17.44	平原镇	
720	5331230722	云南省	德宏州	盈江县	533123	1(>25°)	林地	9.27	那邦镇	
721	5331230723	云南省	德宏州	盈江县	533123	1(>25°)	林地,草地	5.35	太平镇	
722	5331230724	云南省	德宏州	盈江县	533123	1(>25°)	林地,草地	7.81	昔马镇	
723	5331230725	云南省	德宏州	盈江县	533123	1(>25°)	林地	7.02	昔马镇	
724	5331230726	云南省	德宏州	盈江县	533123	1(>25°)	林地	12.08	旧城镇	
725	5331230727	云南省	德宏州	盈江县	533123	1(>25°)	林地	6.34	昔马镇	
726	5331230728	云南省	德宏州	盈江县	533123	1(>25°)	林地	12.35	太平镇	
727	5331230729	云南省	德宏州	盈江县	533123	1(>25°)	林地	7.15	平原镇	
728	5331230730	云南省	德宏州	盈江县	533123	1(>25°)	林地	9.83	太平镇,平原镇	
729	5331230731	云南省	德宏州	盈江县	533123	1(>25°)	林地	7.33	新城乡	
730	5331230732	云南省	德宏州	盈江县	533123	1(>25°)	林地	11.63	昔马镇	

序号	图斑编号	省	市(州)	县	县行政区划代码	坡度级别	土地利用类型	面积(公顷)	乡镇	备注
731	5331230733	云南省	德宏州	盈江县	533123	1(>25°)	林地	22.95	平原镇	
732	5331230734	云南省	德宏州	盈江县	533123	1(>25°)	林地	75.87	太平镇	
733	5331230735	云南省	德宏州	盈江县	533123	1(>25°)	林地	48.26	平原镇	
734	5331230736	云南省	德宏州	盈江县	533123	1(>25°)	林地	11.38	太平镇	
735	5331230737	云南省	德宏州	盈江县	533123	1(>25°)	林地	11.33	平原镇	
736	5331230738	云南省	德宏州	盈江县	533123	1(>25°)	林地,草地	11.03	平原镇	
737	5331230740	云南省	德宏州	盈江县	533123	1(>25°)	林地,草地	8.32	平原镇	
738	5331230741	云南省	德宏州	盈江县	533123	1(>25°)	林地,裸土地	391.17	旧城镇	
739	5331230742	云南省	德宏州	盈江县	533123	1(>25°)	林地	235.66	平原镇	
740	5331230743	云南省	德宏州	盈江县	533123	1(>25°)	林地	12.29	昔马镇	
741	5331230744	云南省	德宏州	盈江县	533123	1(>25°)	林地	9.03	平原镇	
742	5331230745	云南省	德宏州	盈江县	533123	1(>25°)	林地	8.69	昔马镇	
743	5331230746	云南省	德宏州	盈江县	533123	1(>25°)	林地	22.74	平原镇	
744	5331230747	云南省	德宏州	盈江县	533123	1(>25°)	林地	90.94	那邦镇	
745	5331230748	云南省	德宏州	盈江县	533123	1(>25°)	林地	17.65	平原镇	
746	5331230749	云南省	德宏州	盈江县	533123	1(>25°)	林地	15.25	平原镇	
747	5331230750	云南省	德宏州	盈江县	533123	1(>25°)	林地	6.18	昔马镇	
748	5331230751	云南省	德宏州	盈江县	533123	1(>25°)	林地	8.96	太平镇	
749	5331230752	云南省	德宏州	盈江县	533123	1(>25°)	林地	7.57	昔马镇	
750	5331230753	云南省	德宏州	盈江县	533123	1(>25°)	林地	44.91	昔马镇	
751	5331230754	云南省	德宏州	盈江县	533123	1(>25°)	林地	49.38	平原镇	
752	5331230755	云南省	德宏州	盈江县	533123	1(>25°)	林地,草地	5.78	平原镇	
753	5331230756	云南省	德宏州	盈江县	533123	1(>25°)	林地	11.81	平原镇	
754	5331230757	云南省	德宏州	盈江县	533123	1(>25°)	林地,草地	10596.01	勐弄乡,平原镇,新城乡,盏西镇,芒章乡	
755	5331230758	云南省	德宏州	盈江县	533123	1(>25°)	林地	23.72	那邦镇	
756	5331230759	云南省	德宏州	盈江县	533123	1(>25°)	林地	8.90	平原镇	
757	5331230760	云南省	德宏州	盈江县	533123	1(>25°)	林地,草地	691.36	平原镇	
758	5331230761	云南省	德宏州	盈江县	533123	1(>25°)	林地,草地	236.26	太平镇,平原镇,昔马镇	
759	5331230762	云南省	德宏州	盈江县	533123	1(>25°)	林地	638.57	昔马镇,那邦镇	
760	5331230763	云南省	德宏州	盈江县	533123	1(>25°)	林地	38.68	平原镇	

序号	图斑编号	省	市(州)	县	县行政区划代码	坡度级别	土地利用类型	面积(公顷)	乡镇	备注
761	5331230764	云南省	德宏州	盈江县	533123	1(>25°)	林地,草地	944.82	新城乡	
762	5331230765	云南省	德宏州	盈江县	533123	1(>25°)	林地	10.58	新城乡	
763	5331230766	云南省	德宏州	盈江县	533123	1(>25°)	林地	20.06	平原镇	
764	5331230767	云南省	德宏州	盈江县	533123	1(>25°)	林地,草地	22.40	昔马镇	
765	5331230768	云南省	德宏州	盈江县	533123	1(>25°)	林地	9.39	平原镇	
766	5331230769	云南省	德宏州	盈江县	533123	1(>25°)	林地	35.14	平原镇	
767	5331230771	云南省	德宏州	盈江县	533123	1(>25°)	林地	56.83	新城乡	
768	5331230772	云南省	德宏州	盈江县	533123	1(>25°)	林地,草地	5.51	平原镇	
769	5331230773	云南省	德宏州	盈江县	533123	1(>25°)	林地,草地	21.30	昔马镇	
770	5331230774	云南省	德宏州	盈江县	533123	1(>25°)	林地	14.00	新城乡	
771	5331230775	云南省	德宏州	盈江县	533123	1(>25°)	林地	68.86	新城乡	
772	5331230776	云南省	德宏州	盈江县	533123	1(>25°)	林地,草地	10.72	平原镇	
773	5331230777	云南省	德宏州	盈江县	533123	1(>25°)	林地,草地	23.79	昔马镇	
774	5331230778	云南省	德宏州	盈江县	533123	1(>25°)	林地	27.59	新城乡	
775	5331230779	云南省	德宏州	盈江县	533123	1(>25°)	林地	86.94	新城乡	
776	5331230780	云南省	德宏州	盈江县	533123	1(>25°)	林地	17.59	新城乡	
777	5331230781	云南省	德宏州	盈江县	533123	1(>25°)	林地	14.75	新城乡	
778	5331230782	云南省	德宏州	盈江县	533123	1(>25°)	林地,草地	147.91	新城乡	
779	5331230783	云南省	德宏州	盈江县	533123	1(>25°)	林地,草地	53.72	新城乡	
780	5331230784	云南省	德宏州	盈江县	533123	1(>25°)	林地	10.71	新城乡	
781	5331230785	云南省	德宏州	盈江县	533123	1(>25°)	林地	10.53	新城乡	
782	5331230786	云南省	德宏州	盈江县	533123	1(>25°)	林地,草地	6.01	昔马镇	
783	5331230787	云南省	德宏州	盈江县	533123	1(>25°)	林地	9.37	平原镇	
784	5331230770	云南省	德宏州	盈江县	533123	1(>25°)	林地,草地	1818.60	平原镇,昔马镇	
785	5331230788	云南省	德宏州	盈江县	533123	1(>25°)	林地	72.05	新城乡	
786	5331230789	云南省	德宏州	盈江县	533123	1(>25°)	林地	9.16	平原镇	
787	5331230790	云南省	德宏州	盈江县	533123	1(>25°)	林地	52.23	昔马镇	
788	5331230791	云南省	德宏州	盈江县	533123	1(>25°)	林地	14.35	新城乡	
789	5331230792	云南省	德宏州	盈江县	533123	1(>25°)	林地	8.95	新城乡	
790	5331230793	云南省	德宏州	盈江县	533123	1(>25°)	林地	6.52	新城乡	
791	5331230794	云南省	德宏州	盈江县	533123	1(>25°)	林地	20.82	平原镇	
792	5331230795	云南省	德宏州	盈江县	533123	1(>25°)	林地	10.70	昔马镇	

序号	图斑编号	省	市(州)	县	县行政区划代码	坡度级别	土地利用类型	面积(公顷)	乡镇	备注
793	5331230796	云南省	德宏州	盈江县	533123	1(>25°)	林地,草地	7.80	新城乡	
794	5331230797	云南省	德宏州	盈江县	533123	1(>25°)	林地	8.24	昔马镇	
795	5331230798	云南省	德宏州	盈江县	533123	1(>25°)	林地	6.45	新城乡	
796	5331230799	云南省	德宏州	盈江县	533123	1(>25°)	林地	18.20	昔马镇	
797	5331230800	云南省	德宏州	盈江县	533123	1(>25°)	林地	21.88	新城乡	
798	5331230801	云南省	德宏州	盈江县	533123	1(>25°)	林地	7.62	新城乡	
799	5331230802	云南省	德宏州	盈江县	533123	1(>25°)	林地	13.22	新城乡	
800	5331230803	云南省	德宏州	盈江县	533123	1(>25°)	林地	94.05	新城乡	
801	5331230804	云南省	德宏州	盈江县	533123	1(>25°)	林地,草地	44.70	昔马镇	
802	5331230805	云南省	德宏州	盈江县	533123	1(>25°)	林地	12.10	新城乡	
803	5331230806	云南省	德宏州	盈江县	533123	1(>25°)	林地	11.79	新城乡	
804	5331230807	云南省	德宏州	盈江县	533123	1(>25°)	林地	5.93	平原镇	
805	5331230808	云南省	德宏州	盈江县	533123	1(>25°)	林地	55.12	新城乡	
806	5331230809	云南省	德宏州	盈江县	533123	1(>25°)	林地,草地	10.58	新城乡	
807	5331230810	云南省	德宏州	盈江县	533123	1(>25°)	林地	33.87	新城乡	
808	5331230811	云南省	德宏州	盈江县	533123	1(>25°)	林地	11.61	昔马镇	
809	5331230812	云南省	德宏州	盈江县	533123	1(>25°)	林地	7.22	平原镇	
810	5331230813	云南省	德宏州	盈江县	533123	1(>25°)	林地	7.79	新城乡	
811	5331230814	云南省	德宏州	盈江县	533123	1(>25°)	林地	17.18	新城乡	
812	5331230815	云南省	德宏州	盈江县	533123	1(>25°)	林地	11.84	新城乡	
813	5331230816	云南省	德宏州	盈江县	533123	1(>25°)	林地,草地	12.20	新城乡	
814	5331230817	云南省	德宏州	盈江县	533123	1(>25°)	林地	12.31	昔马镇	
815	5331230819	云南省	德宏州	盈江县	533123	1(>25°)	林地	23.77	新城乡	
816	5331230820	云南省	德宏州	盈江县	533123	1(>25°)	林地	6.60	平原镇	
817	5331230822	云南省	德宏州	盈江县	533123	1(>25°)	林地	8.49	昔马镇	
818	5331230823	云南省	德宏州	盈江县	533123	1(>25°)	林地	34.22	新城乡	
819	5331230824	云南省	德宏州	盈江县	533123	1(>25°)	林地	8.29	昔马镇	
820	5331230825	云南省	德宏州	盈江县	533123	1(>25°)	林地	6.84	昔马镇	
821	5331230826	云南省	德宏州	盈江县	533123	1(>25°)	林地	46.76	昔马镇	
822	5331230827	云南省	德宏州	盈江县	533123	1(>25°)	林地,草地	97.58	新城乡	
823	5331230828	云南省	德宏州	盈江县	533123	1(>25°)	林地	8.29	昔马镇	
824	5331230821	云南省	德宏州	盈江县	533123	1(>25°)	林地	143.73	昔马镇	

序号	图斑编号	省	市(州)	县	县行政区划代码	坡度级别	土地利用类型	面积(公顷)	乡镇	备注
825	5331230829	云南省	德宏州	盈江县	533123	1(>25°)	林地	7.32	昔马镇	
826	5331230830	云南省	德宏州	盈江县	533123	1(>25°)	林地	12.90	新城乡	
827	5331230831	云南省	德宏州	盈江县	533123	1(>25°)	林地	23.28	昔马镇	
828	5331230832	云南省	德宏州	盈江县	533123	1(>25°)	林地	13.88	昔马镇	
829	5331230833	云南省	德宏州	盈江县	533123	1(>25°)	林地	68.95	新城乡	
830	5331230834	云南省	德宏州	盈江县	533123	1(>25°)	林地	10.22	昔马镇	
831	5331230835	云南省	德宏州	盈江县	533123	1(>25°)	林地	5.83	昔马镇	
832	5331230836	云南省	德宏州	盈江县	533123	1(>25°)	林地	32.88	昔马镇	
833	5331230837	云南省	德宏州	盈江县	533123	1(>25°)	林地	12.84	平原镇,新城乡	
834	5331230838	云南省	德宏州	盈江县	533123	1(>25°)	林地	24.52	新城乡	
835	5331230839	云南省	德宏州	盈江县	533123	1(>25°)	林地	26.00	昔马镇	
836	5331230840	云南省	德宏州	盈江县	533123	1(>25°)	林地	78.63	新城乡	
837	5331230841	云南省	德宏州	盈江县	533123	1(>25°)	林地,草地	7.51	新城乡	
838	5331230842	云南省	德宏州	盈江县	533123	1(>25°)	林地,草地,裸土地	182.60	平原镇	
839	5331230843	云南省	德宏州	盈江县	533123	1(>25°)	林地,草地	391.62	昔马镇	
840	5331230844	云南省	德宏州	盈江县	533123	1(>25°)	林地	34.66	新城乡	
841	5331230845	云南省	德宏州	盈江县	533123	1(>25°)	林地	5.61	昔马镇	
842	5331230847	云南省	德宏州	盈江县	533123	1(>25°)	林地	16.58	平原镇	
843	5331230848	云南省	德宏州	盈江县	533123	1(>25°)	林地	60.08	昔马镇	
844	5331230849	云南省	德宏州	盈江县	533123	1(>25°)	林地	7.98	平原镇	
845	5331230850	云南省	德宏州	盈江县	533123	1(>25°)	林地	8.54	新城乡	
846	5331230851	云南省	德宏州	盈江县	533123	1(>25°)	林地,草地	17.11	昔马镇	
847	5331230852	云南省	德宏州	盈江县	533123	1(>25°)	林地	28.84	平原镇,新城乡	
848	5331230853	云南省	德宏州	盈江县	533123	1(>25°)	林地	10.54	新城乡	
849	5331230854	云南省	德宏州	盈江县	533123	1(>25°)	林地	16.59	昔马镇	
850	5331230855	云南省	德宏州	盈江县	533123	1(>25°)	林地,草地	18.96	平原镇	
851	5331230846	云南省	德宏州	盈江县	533123	1(>25°)	林地	13.59	平原镇	
852	5331230856	云南省	德宏州	盈江县	533123	1(>25°)	林地	16.30	新城乡	
853	5331230857	云南省	德宏州	盈江县	533123	1(>25°)	林地	8.68	新城乡	
854	5331230858	云南省	德宏州	盈江县	533123	1(>25°)	林地	16.29	昔马镇	
855	5331230859	云南省	德宏州	盈江县	533123	1(>25°)	林地	13.62	平原镇	
856	5331230860	云南省	德宏州	盈江县	533123	1(>25°)	林地	7.90	昔马镇	

序号	图斑编号	省	市(州)	县	县行政区划代码	坡度级别	土地利用类型	面积(公顷)	乡镇	备注
857	5331230861	云南省	德宏州	盈江县	533123	1(>25°)	林地	7.40	新城乡	
858	5331230862	云南省	德宏州	盈江县	533123	1(>25°)	林地	12.06	昔马镇	
859	5331230863	云南省	德宏州	盈江县	533123	1(>25°)	林地	72.03	新城乡	
860	5331230864	云南省	德宏州	盈江县	533123	1(>25°)	林地	9.98	昔马镇	
861	5331230865	云南省	德宏州	盈江县	533123	1(>25°)	林地	35.29	昔马镇	
862	5331230866	云南省	德宏州	盈江县	533123	1(>25°)	林地	28.32	昔马镇	
863	5331230867	云南省	德宏州	盈江县	533123	1(>25°)	林地	15.46	昔马镇	
864	5331230868	云南省	德宏州	盈江县	533123	1(>25°)	林地	7.57	新城乡	
865	5331230869	云南省	德宏州	盈江县	533123	1(>25°)	林地	8.33	平原镇	
866	5331230870	云南省	德宏州	盈江县	533123	1(>25°)	林地	24.28	昔马镇	
867	5331230871	云南省	德宏州	盈江县	533123	1(>25°)	林地	6.17	新城乡	
868	5331230872	云南省	德宏州	盈江县	533123	1(>25°)	林地,草地	784.03	平原镇	
869	5331230873	云南省	德宏州	盈江县	533123	1(>25°)	林地	7.29	新城乡	
870	5331230874	云南省	德宏州	盈江县	533123	1(>25°)	林地	13.51	昔马镇	
871	5331230875	云南省	德宏州	盈江县	533123	1(>25°)	林地	8.31	昔马镇	
872	5331230876	云南省	德宏州	盈江县	533123	1(>25°)	林地	7.59	新城乡	
873	5331230877	云南省	德宏州	盈江县	533123	1(>25°)	林地	13.60	昔马镇	
874	5331230878	云南省	德宏州	盈江县	533123	1(>25°)	林地	13.28	平原镇	
875	5331230879	云南省	德宏州	盈江县	533123	1(>25°)	林地,草地	399.89	平原镇	
876	5331230880	云南省	德宏州	盈江县	533123	1(>25°)	林地	8.16	昔马镇	
877	5331230881	云南省	德宏州	盈江县	533123	1(>25°)	林地	8.36	新城乡	
878	5331230882	云南省	德宏州	盈江县	533123	1(>25°)	林地	8.68	昔马镇	
879	5331230883	云南省	德宏州	盈江县	533123	1(>25°)	林地,草地	8.95	平原镇	
880	5331230884	云南省	德宏州	盈江县	533123	1(>25°)	林地	8.44	平原镇	
881	5331230885	云南省	德宏州	盈江县	533123	1(>25°)	林地,草地	29.02	昔马镇	
882	5331230886	云南省	德宏州	盈江县	533123	1(>25°)	林地	9.39	平原镇	
883	5331230887	云南省	德宏州	盈江县	533123	1(>25°)	林地	7.64	昔马镇	
884	5331230888	云南省	德宏州	盈江县	533123	1(>25°)	林地,草地	32.12	昔马镇	
885	5331230889	云南省	德宏州	盈江县	533123	1(>25°)	林地	14.31	昔马镇	
886	5331230890	云南省	德宏州	盈江县	533123	1(>25°)	林地	8.11	昔马镇	
887	5331230891	云南省	德宏州	盈江县	533123	1(>25°)	林地,草地	801.85	新城乡	
888	5331230892	云南省	德宏州	盈江县	533123	1(>25°)	林地,草地	240.97	新城乡	

序号	图斑编号	省	市(州)	县	县行政区划代码	坡度级别	土地利用类型	面积(公顷)	乡镇	备注
889	5331230893	云南省	德宏州	盈江县	533123	1(>25°)	林地,草地	165.81	昔马镇	
890	5331230894	云南省	德宏州	盈江县	533123	1(>25°)	林地	17.79	新城乡	
891	5331230895	云南省	德宏州	盈江县	533123	1(>25°)	林地,草地	12.92	平原镇	
892	5331230896	云南省	德宏州	盈江县	533123	1(>25°)	林地	5.94	平原镇	
893	5331230897	云南省	德宏州	盈江县	533123	1(>25°)	林地,草地	21.04	昔马镇	
894	5331230898	云南省	德宏州	盈江县	533123	1(>25°)	林地	9.87	昔马镇	
895	5331230899	云南省	德宏州	盈江县	533123	1(>25°)	林地	6.35	平原镇	
896	5331230900	云南省	德宏州	盈江县	533123	1(>25°)	林地	29.19	新城乡	
897	5331230901	云南省	德宏州	盈江县	533123	1(>25°)	林地	101.20	新城乡	
898	5331230902	云南省	德宏州	盈江县	533123	1(>25°)	林地	8.39	昔马镇	
899	5331230903	云南省	德宏州	盈江县	533123	1(>25°)	林地	79.29	平原镇	
900	5331230904	云南省	德宏州	盈江县	533123	1(>25°)	林地,草地	7.50	昔马镇	
901	5331230905	云南省	德宏州	盈江县	533123	1(>25°)	林地,草地	35.74	昔马镇	
902	5331230906	云南省	德宏州	盈江县	533123	1(>25°)	林地	6.57	昔马镇	
903	5331230907	云南省	德宏州	盈江县	533123	1(>25°)	林地	6.34	昔马镇	
904	5331230908	云南省	德宏州	盈江县	533123	1(>25°)	林地	8.59	昔马镇	
905	5331230909	云南省	德宏州	盈江县	533123	1(>25°)	林地,草地,裸土地	56.30	昔马镇	
906	5331230910	云南省	德宏州	盈江县	533123	1(>25°)	林地,草地	19.87	昔马镇	
907	5331230911	云南省	德宏州	盈江县	533123	1(>25°)	林地	16.20	昔马镇	
908	5331230912	云南省	德宏州	盈江县	533123	1(>25°)	林地,草地	7.29	新城乡	
909	5331230913	云南省	德宏州	盈江县	533123	1(>25°)	林地,草地	7.72	昔马镇	
910	5331230914	云南省	德宏州	盈江县	533123	1(>25°)	林地	8.57	新城乡	
911	5331230915	云南省	德宏州	盈江县	533123	1(>25°)	林地,草地	8.61	昔马镇	
912	5331230916	云南省	德宏州	盈江县	533123	1(>25°)	林地	10.74	新城乡	
913	5331230917	云南省	德宏州	盈江县	533123	1(>25°)	林地	19.53	昔马镇	
914	5331230918	云南省	德宏州	盈江县	533123	1(>25°)	林地,草地	6.54	昔马镇	
915	5331230919	云南省	德宏州	盈江县	533123	1(>25°)	林地,草地	19.56	昔马镇	
916	5331230920	云南省	德宏州	盈江县	533123	1(>25°)	林地	43.87	新城乡	
917	5331230921	云南省	德宏州	盈江县	533123	1(>25°)	林地	6.50	新城乡	
918	5331230922	云南省	德宏州	盈江县	533123	1(>25°)	林地,草地	75.70	昔马镇	
919	5331230923	云南省	德宏州	盈江县	533123	1(>25°)	林地	6.29	新城乡	
920	5331230924	云南省	德宏州	盈江县	533123	1(>25°)	林地,草地	17.32	昔马镇	

序号	图斑编号	省	市(州)	县	县行政区划代码	坡度级别	土地利用类型	面积(公顷)	乡镇	备注
921	5331230925	云南省	德宏州	盈江县	533123	1(>25°)	林地,草地	26.57	平原镇	
922	5331230926	云南省	德宏州	盈江县	533123	1(>25°)	林地	7.23	昔马镇	
923	5331230927	云南省	德宏州	盈江县	533123	1(>25°)	林地,草地	14.73	新城乡	
924	5331230928	云南省	德宏州	盈江县	533123	1(>25°)	林地	38.02	昔马镇	
925	5331230929	云南省	德宏州	盈江县	533123	1(>25°)	林地,草地	11.65	昔马镇	
926	5331230930	云南省	德宏州	盈江县	533123	1(>25°)	林地,草地	5.73	昔马镇	
927	5331230931	云南省	德宏州	盈江县	533123	1(>25°)	林地	6.47	新城乡	
928	5331230932	云南省	德宏州	盈江县	533123	1(>25°)	林地,草地	9.21	昔马镇	
929	5331230933	云南省	德宏州	盈江县	533123	1(>25°)	林地	10.88	新城乡	
930	5331230934	云南省	德宏州	盈江县	533123	1(>25°)	林地,草地	14.27	新城乡	
931	5331230935	云南省	德宏州	盈江县	533123	1(>25°)	林地,裸土地	40.42	昔马镇	
932	5331230936	云南省	德宏州	盈江县	533123	1(>25°)	林地,草地	6.70	昔马镇	
933	5331230937	云南省	德宏州	盈江县	533123	1(>25°)	林地	8.71	新城乡	
934	5331230938	云南省	德宏州	盈江县	533123	1(>25°)	林地	5.82	昔马镇	
935	5331230939	云南省	德宏州	盈江县	533123	1(>25°)	林地,草地	42.35	勐弄乡,平原镇	
936	5331230940	云南省	德宏州	盈江县	533123	1(>25°)	林地,草地	16.55	勐弄乡,昔马镇	
937	5331230941	云南省	德宏州	盈江县	533123	1(>25°)	林地,草地	6.99	昔马镇	
938	5331230942	云南省	德宏州	盈江县	533123	1(>25°)	林地	13.19	平原镇	
939	5331230943	云南省	德宏州	盈江县	533123	1(>25°)	林地,草地	1215.73	新城乡	
940	5331230944	云南省	德宏州	盈江县	533123	1(>25°)	林地	79.14	新城乡	
941	5331230945	云南省	德宏州	盈江县	533123	1(>25°)	林地	12.60	新城乡	
942	5331230946	云南省	德宏州	盈江县	533123	1(>25°)	林地,草地	15.21	勐弄乡,平原镇	
943	5331230947	云南省	德宏州	盈江县	533123	1(>25°)	林地	23.68	平原镇	
944	5331230948	云南省	德宏州	盈江县	533123	1(>25°)	林地,草地	16.96	新城乡	
945	5331230949	云南省	德宏州	盈江县	533123	1(>25°)	林地,草地	10.05	昔马镇	
946	5331230950	云南省	德宏州	盈江县	533123	1(>25°)	林地	21.34	新城乡	
947	5331230951	云南省	德宏州	盈江县	533123	1(>25°)	林地	205.12	平原镇	
948	5331230952	云南省	德宏州	盈江县	533123	1(>25°)	林地	23.02	新城乡	
949	5331230953	云南省	德宏州	盈江县	533123	1(>25°)	林地,草地	11.28	平原镇	
950	5331230954	云南省	德宏州	盈江县	533123	1(>25°)	林地	9.65	平原镇	
951	5331230955	云南省	德宏州	盈江县	533123	1(>25°)	林地,草地	17.52	新城乡	
952	5331230956	云南省	德宏州	盈江县	533123	1(>25°)	林地	25.49	新城乡	

序号	图斑编号	省	市(州)	县	县行政区划代码	坡度级别	土地利用类型	面积(公顷)	乡镇	备注
953	5331230957	云南省	德宏州	盈江县	533123	1(>25°)	林地	15.40	昔马镇	
954	5331230958	云南省	德宏州	盈江县	533123	1(>25°)	林地,草地	7.85	平原镇	
955	5331230959	云南省	德宏州	盈江县	533123	1(>25°)	林地,草地	15.30	昔马镇	
956	5331230960	云南省	德宏州	盈江县	533123	1(>25°)	林地,草地,裸土地	205.66	平原镇	
957	5331230961	云南省	德宏州	盈江县	533123	1(>25°)	林地,草地	28.00	昔马镇	
958	5331230962	云南省	德宏州	盈江县	533123	1(>25°)	林地,草地	11.73	昔马镇	
959	5331230963	云南省	德宏州	盈江县	533123	1(>25°)	林地	155.77	勐弄乡,平原镇	
960	5331230964	云南省	德宏州	盈江县	533123	1(>25°)	林地	10.91	勐弄乡	
961	5331230965	云南省	德宏州	盈江县	533123	1(>25°)	林地	6.11	新城乡	
962	5331230966	云南省	德宏州	盈江县	533123	1(>25°)	林地,草地	13.47	新城乡	
963	5331230967	云南省	德宏州	盈江县	533123	1(>25°)	林地	9.71	平原镇	
964	5331230968	云南省	德宏州	盈江县	533123	1(>25°)	林地	10.89	新城乡	
965	5331230969	云南省	德宏州	盈江县	533123	1(>25°)	林地	855.06	勐弄乡,平原镇	
966	5331230970	云南省	德宏州	盈江县	533123	1(>25°)	林地,草地	7.19	勐弄乡	
967	5331230971	云南省	德宏州	盈江县	533123	1(>25°)	林地	8.47	勐弄乡,昔马镇	
968	5331230972	云南省	德宏州	盈江县	533123	1(>25°)	林地	9.66	平原镇	
969	5331230973	云南省	德宏州	盈江县	533123	1(>25°)	林地,草地,裸土地	2183.03	勐弄乡,平原镇,芒章乡	
970	5331230974	云南省	德宏州	盈江县	533123	1(>25°)	林地	8.07	平原镇	
971	5331230975	云南省	德宏州	盈江县	533123	1(>25°)	林地	7.65	勐弄乡	
972	5331230976	云南省	德宏州	盈江县	533123	1(>25°)	林地	8.76	平原镇	
973	5331230977	云南省	德宏州	盈江县	533123	1(>25°)	林地	6.41	平原镇	
974	5331230978	云南省	德宏州	盈江县	533123	1(>25°)	林地	6.46	平原镇	
975	5331230979	云南省	德宏州	盈江县	533123	1(>25°)	林地,草地	133.56	芒章乡	
976	5331231059	云南省	德宏州	盈江县	533123	1(>25°)	林地,草地,裸土地	3626.34	新城乡,芒章乡	
977	5331230980	云南省	德宏州	盈江县	533123	1(>25°)	林地	21.20	平原镇,新城乡	
978	5331230981	云南省	德宏州	盈江县	533123	1(>25°)	林地,草地	52.68	勐弄乡	
979	5331230982	云南省	德宏州	盈江县	533123	1(>25°)	林地	15.68	新城乡	
980	5331230983	云南省	德宏州	盈江县	533123	1(>25°)	林地	7.28	平原镇	
981	5331230984	云南省	德宏州	盈江县	533123	1(>25°)	林地,草地	16.20	勐弄乡	
982	5331230985	云南省	德宏州	盈江县	533123	1(>25°)	林地	6.36	新城乡	
983	5331230986	云南省	德宏州	盈江县	533123	1(>25°)	林地	25.63	新城乡	

序号	图斑编号	省	市(州)	县	县行政区划代码	坡度级别	土地利用类型	面积(公顷)	乡镇	备注
984	5331230987	云南省	德宏州	盈江县	533123	1(>25°)	林地,草地	73.01	勐弄乡,卡场镇	
985	5331230988	云南省	德宏州	盈江县	533123	1(>25°)	林地,草地	107.20	勐弄乡,平原镇	
986	5331230989	云南省	德宏州	盈江县	533123	1(>25°)	林地,草地	11.31	新城乡	
987	5331230990	云南省	德宏州	盈江县	533123	1(>25°)	林地,草地,裸土地	62.01	平原镇	
988	5331230991	云南省	德宏州	盈江县	533123	1(>25°)	林地,草地	7.93	平原镇	
989	5331230992	云南省	德宏州	盈江县	533123	1(>25°)	林地	7.61	勐弄乡	
990	5331230993	云南省	德宏州	盈江县	533123	1(>25°)	林地	6.79	勐弄乡	
991	5331230994	云南省	德宏州	盈江县	533123	1(>25°)	林地	6.34	平原镇	
992	5331230995	云南省	德宏州	盈江县	533123	1(>25°)	林地,草地	7.87	勐弄乡	
993	5331230996	云南省	德宏州	盈江县	533123	1(>25°)	林地	5.88	新城乡	
994	5331230997	云南省	德宏州	盈江县	533123	1(>25°)	林地,草地	29.23	新城乡	
995	5331230998	云南省	德宏州	盈江县	533123	1(>25°)	林地,草地	129.74	新城乡,芒章乡	
996	5331230999	云南省	德宏州	盈江县	533123	1(>25°)	林地	5.74	平原镇	
997	5331231000	云南省	德宏州	盈江县	533123	1(>25°)	林地,草地	523.64	勐弄乡,卡场镇	
998	5331231001	云南省	德宏州	盈江县	533123	1(>25°)	林地	8.40	卡场镇	
999	5331231002	云南省	德宏州	盈江县	533123	1(>25°)	林地,草地	12.95	勐弄乡	
1000	5331231003	云南省	德宏州	盈江县	533123	1(>25°)	林地,草地	10.35	勐弄乡,卡场镇	
1001	5331231004	云南省	德宏州	盈江县	533123	1(>25°)	林地	9.15	平原镇	
1002	5331231005	云南省	德宏州	盈江县	533123	1(>25°)	林地	8.24	新城乡	
1003	5331231006	云南省	德宏州	盈江县	533123	1(>25°)	林地	53.28	新城乡	
1004	5331231007	云南省	德宏州	盈江县	533123	1(>25°)	林地	6.09	平原镇	
1005	5331231008	云南省	德宏州	盈江县	533123	1(>25°)	林地	6.41	新城乡	
1006	5331231009	云南省	德宏州	盈江县	533123	1(>25°)	林地,裸土地	9.58	平原镇	
1007	5331231010	云南省	德宏州	盈江县	533123	1(>25°)	林地,草地	43.51	卡场镇	
1008	5331231011	云南省	德宏州	盈江县	533123	1(>25°)	林地	56.82	勐弄乡	
1009	5331231012	云南省	德宏州	盈江县	533123	1(>25°)	林地	15.03	新城乡,芒章乡	
1010	5331231013	云南省	德宏州	盈江县	533123	1(>25°)	林地	15.40	卡场镇	
1011	5331231014	云南省	德宏州	盈江县	533123	1(>25°)	林地	8.39	勐弄乡	
1012	5331231015	云南省	德宏州	盈江县	533123	1(>25°)	林地	8.02	勐弄乡	
1013	5331231016	云南省	德宏州	盈江县	533123	1(>25°)	林地	10.95	卡场镇	
1014	5331231017	云南省	德宏州	盈江县	533123	1(>25°)	林地	49.22	芒章乡	
1015	5331231018	云南省	德宏州	盈江县	533123	1(>25°)	林地	19.22	新城乡	

序号	图斑编号	省	市(州)	县	县行政区划代码	坡度级别	土地利用类型	面积(公顷)	乡镇	备注
1016	5331231019	云南省	德宏州	盈江县	533123	1(>25°)	林地	10.26	新城乡,芒章乡	
1017	5331231020	云南省	德宏州	盈江县	533123	1(>25°)	林地,草地	8.52	卡场镇	
1018	5331231021	云南省	德宏州	盈江县	533123	1(>25°)	林地	9.13	新城乡,芒章乡	
1019	5331231022	云南省	德宏州	盈江县	533123	1(>25°)	林地	6.22	芒章乡	
1020	5331231023	云南省	德宏州	盈江县	533123	1(>25°)	林地	6.30	勐弄乡	
1021	5331231024	云南省	德宏州	盈江县	533123	1(>25°)	林地	22.27	卡场镇	
1022	5331231025	云南省	德宏州	盈江县	533123	1(>25°)	林地	7.40	新城乡	
1023	5331231026	云南省	德宏州	盈江县	533123	1(>25°)	林地	7.42	卡场镇	
1024	5331231027	云南省	德宏州	盈江县	533123	1(>25°)	林地,草地	6.18	卡场镇	
1025	5331231028	云南省	德宏州	盈江县	533123	1(>25°)	林地	29.67	芒章乡	
1026	5331231029	云南省	德宏州	盈江县	533123	1(>25°)	林地	7.15	新城乡	
1027	5331231030	云南省	德宏州	盈江县	533123	1(>25°)	林地	6.35	新城乡	
1028	5331231031	云南省	德宏州	盈江县	533123	1(>25°)	林地	28.26	勐弄乡	
1029	5331231032	云南省	德宏州	盈江县	533123	1(>25°)	林地,草地	14.72	卡场镇	
1030	5331231033	云南省	德宏州	盈江县	533123	1(>25°)	林地	42.04	平原镇	
1031	5331231034	云南省	德宏州	盈江县	533123	1(>25°)	林地	10.64	新城乡	
1032	5331231035	云南省	德宏州	盈江县	533123	1(>25°)	林地	102.22	卡场镇	
1033	5331231036	云南省	德宏州	盈江县	533123	1(>25°)	林地	25.65	勐弄乡	
1034	5331231037	云南省	德宏州	盈江县	533123	1(>25°)	林地	7.07	芒章乡	
1035	5331231038	云南省	德宏州	盈江县	533123	1(>25°)	林地	5.82	勐弄乡	
1036	5331231039	云南省	德宏州	盈江县	533123	1(>25°)	林地	41.36	芒章乡	
1037	5331231040	云南省	德宏州	盈江县	533123	1(>25°)	林地,草地	22.01	新城乡	
1038	5331231041	云南省	德宏州	盈江县	533123	1(>25°)	林地,草地	8.87	卡场镇	
1039	5331231042	云南省	德宏州	盈江县	533123	1(>25°)	林地	6.48	勐弄乡	
1040	5331231043	云南省	德宏州	盈江县	533123	1(>25°)	林地	102.04	卡场镇	
1041	5331231044	云南省	德宏州	盈江县	533123	1(>25°)	林地	12.80	勐弄乡	
1042	5331231045	云南省	德宏州	盈江县	533123	1(>25°)	林地	14.89	勐弄乡	
1043	5331231046	云南省	德宏州	盈江县	533123	1(>25°)	林地	8.38	勐弄乡	
1044	5331231047	云南省	德宏州	盈江县	533123	1(>25°)	林地	19.30	卡场镇	
1045	5331231048	云南省	德宏州	盈江县	533123	1(>25°)	林地	10.66	新城乡	
1046	5331231049	云南省	德宏州	盈江县	533123	1(>25°)	林地,草地	34.83	勐弄乡	
1047	5331231050	云南省	德宏州	盈江县	533123	1(>25°)	林地	38.78	勐弄乡,卡场镇	

序号	图斑编号	省	市(州)	县	县行政区划代码	坡度级别	土地利用类型	面积(公顷)	乡镇	备注
1048	5331231051	云南省	德宏州	盈江县	533123	1(>25°)	林地	7.25	芒章乡	
1049	5331231052	云南省	德宏州	盈江县	533123	1(>25°)	林地	8.29	芒章乡	
1050	5331231053	云南省	德宏州	盈江县	533123	1(>25°)	林地	7.17	平原镇	
1051	5331231054	云南省	德宏州	盈江县	533123	1(>25°)	林地	29.86	勐弄乡	
1052	5331231055	云南省	德宏州	盈江县	533123	1(>25°)	林地	11.54	勐弄乡	
1053	5331231056	云南省	德宏州	盈江县	533123	1(>25°)	林地	9.71	卡场镇	
1054	5331231057	云南省	德宏州	盈江县	533123	1(>25°)	林地	28.06	卡场镇	
1055	5331231058	云南省	德宏州	盈江县	533123	1(>25°)	林地	14.12	卡场镇	
1056	5331231060	云南省	德宏州	盈江县	533123	1(>25°)	林地,草地	9.75	卡场镇	
1057	5331231061	云南省	德宏州	盈江县	533123	1(>25°)	林地,草地	5.52	新城乡	
1058	5331231062	云南省	德宏州	盈江县	533123	1(>25°)	林地	11.30	芒章乡	
1059	5331231063	云南省	德宏州	盈江县	533123	1(>25°)	林地	8.85	新城乡	
1060	5331231064	云南省	德宏州	盈江县	533123	1(>25°)	林地,草地	16.80	新城乡	
1061	5331231065	云南省	德宏州	盈江县	533123	1(>25°)	林地,草地	44.24	芒章乡	
1062	5331231066	云南省	德宏州	盈江县	533123	1(>25°)	林地	8.36	卡场镇	
1063	5331231067	云南省	德宏州	盈江县	533123	1(>25°)	林地	122.55	卡场镇	
1064	5331231068	云南省	德宏州	盈江县	533123	1(>25°)	林地	10.75	新城乡	
1065	5331231069	云南省	德宏州	盈江县	533123	1(>25°)	林地,草地	7.45	勐弄乡	
1066	5331231070	云南省	德宏州	盈江县	533123	1(>25°)	林地	6.39	勐弄乡	
1067	5331231072	云南省	德宏州	盈江县	533123	1(>25°)	林地	6.50	卡场镇	
1068	5331231073	云南省	德宏州	盈江县	533123	1(>25°)	林地	77.97	芒章乡	
1069	5331231074	云南省	德宏州	盈江县	533123	1(>25°)	林地,草地	70.22	卡场镇	
1070	5331231075	云南省	德宏州	盈江县	533123	1(>25°)	林地	8.29	新城乡	
1071	5331231076	云南省	德宏州	盈江县	533123	1(>25°)	林地	12.94	卡场镇	
1072	5331231077	云南省	德宏州	盈江县	533123	1(>25°)	林地	6.11	卡场镇	
1073	5331231078	云南省	德宏州	盈江县	533123	1(>25°)	林地	6.34	芒章乡	
1074	5331231079	云南省	德宏州	盈江县	533123	1(>25°)	林地	16.59	勐弄乡	
1075	5331231080	云南省	德宏州	盈江县	533123	1(>25°)	林地	6.61	芒章乡	
1076	5331231081	云南省	德宏州	盈江县	533123	1(>25°)	林地,草地	71.15	卡场镇	
1077	5331231082	云南省	德宏州	盈江县	533123	1(>25°)	林地	31.30	新城乡	
1078	5331231083	云南省	德宏州	盈江县	533123	1(>25°)	林地	755.18	新城乡,芒章乡	
1079	5331231084	云南省	德宏州	盈江县	533123	1(>25°)	林地	8.63	新城乡	

序号	图斑编号	省	市(州)	县	县行政区划代码	坡度级别	土地利用类型	面积(公顷)	乡镇	备注
1080	5331231085	云南省	德宏州	盈江县	533123	1(>25°)	林地	7.72	勐弄乡	
1081	5331231086	云南省	德宏州	盈江县	533123	1(>25°)	林地	10.27	勐弄乡	
1082	5331231087	云南省	德宏州	盈江县	533123	1(>25°)	林地	12.74	芒章乡	
1083	5331231088	云南省	德宏州	盈江县	533123	1(>25°)	林地,裸土地	14.25	芒章乡	
1084	5331231089	云南省	德宏州	盈江县	533123	1(>25°)	林地,草地	65.37	芒章乡	
1085	5331231090	云南省	德宏州	盈江县	533123	1(>25°)	林地	68.50	芒章乡	
1086	5331231091	云南省	德宏州	盈江县	533123	1(>25°)	林地	8.71	芒章乡	
1087	5331231092	云南省	德宏州	盈江县	533123	1(>25°)	林地,草地	16.42	卡场镇	
1088	5331231093	云南省	德宏州	盈江县	533123	1(>25°)	林地,裸土地	384.40	芒章乡	
1089	5331231094	云南省	德宏州	盈江县	533123	1(>25°)	林地	7.85	勐弄乡	
1090	5331231095	云南省	德宏州	盈江县	533123	1(>25°)	林地	77.46	芒章乡	
1091	5331231096	云南省	德宏州	盈江县	533123	1(>25°)	林地	8.46	勐弄乡	
1092	5331231097	云南省	德宏州	盈江县	533123	1(>25°)	林地	15.35	芒章乡	
1093	5331231098	云南省	德宏州	盈江县	533123	1(>25°)	林地	11.06	芒章乡	
1094	5331231099	云南省	德宏州	盈江县	533123	1(>25°)	林地,草地	10.12	勐弄乡,卡场镇	
1095	5331231100	云南省	德宏州	盈江县	533123	1(>25°)	林地	8.16	芒章乡	
1096	5331231101	云南省	德宏州	盈江县	533123	1(>25°)	林地	5.74	卡场镇	
1097	5331231102	云南省	德宏州	盈江县	533123	1(>25°)	林地	7.32	卡场镇	
1098	5331231103	云南省	德宏州	盈江县	533123	1(>25°)	林地	23.14	卡场镇	
1099	5331231104	云南省	德宏州	盈江县	533123	1(>25°)	林地	18.71	卡场镇	
1100	5331231105	云南省	德宏州	盈江县	533123	1(>25°)	林地	39.59	卡场镇	
1101	5331231106	云南省	德宏州	盈江县	533123	1(>25°)	林地	36.15	卡场镇	
1102	5331231107	云南省	德宏州	盈江县	533123	1(>25°)	林地	5.38	芒章乡	
1103	5331231108	云南省	德宏州	盈江县	533123	1(>25°)	林地	14.42	卡场镇	
1104	5331231109	云南省	德宏州	盈江县	533123	1(>25°)	林地	6.88	勐弄乡	
1105	5331231110	云南省	德宏州	盈江县	533123	1(>25°)	林地	6.77	卡场镇	
1106	5331231111	云南省	德宏州	盈江县	533123	1(>25°)	林地	6.28	卡场镇	
1107	5331231112	云南省	德宏州	盈江县	533123	1(>25°)	林地	12.94	芒章乡	
1108	5331231113	云南省	德宏州	盈江县	533123	1(>25°)	林地	8.21	勐弄乡	
1109	5331231114	云南省	德宏州	盈江县	533123	1(>25°)	林地	115.58	卡场镇	
1110	5331231115	云南省	德宏州	盈江县	533123	1(>25°)	林地	6.64	卡场镇	
1111	5331231116	云南省	德宏州	盈江县	533123	1(>25°)	林地	11.84	卡场镇	

序号	图斑编号	省	市(州)	县	县行政区划代码	坡度级别	土地利用类型	面积(公顷)	乡镇	备注
1112	5331231117	云南省	德宏州	盈江县	533123	1(>25°)	林地,草地	53.69	勐弄乡	
1113	5331231118	云南省	德宏州	盈江县	533123	1(>25°)	林地	9.44	卡场镇	
1114	5331231119	云南省	德宏州	盈江县	533123	1(>25°)	林地,草地	63.88	芒章乡	
1115	5331231120	云南省	德宏州	盈江县	533123	1(>25°)	林地	15.16	卡场镇	
1116	5331231121	云南省	德宏州	盈江县	533123	1(>25°)	林地,草地	5.88	芒章乡	
1117	5331231122	云南省	德宏州	盈江县	533123	1(>25°)	林地	5.65	卡场镇	
1118	5331231123	云南省	德宏州	盈江县	533123	1(>25°)	林地	8.22	卡场镇	
1119	5331231124	云南省	德宏州	盈江县	533123	1(>25°)	林地	55.63	芒章乡	
1120	5331231125	云南省	德宏州	盈江县	533123	1(>25°)	林地	30.45	卡场镇	
1121	5331231126	云南省	德宏州	盈江县	533123	1(>25°)	林地	12.92	卡场镇	
1122	5331231127	云南省	德宏州	盈江县	533123	1(>25°)	林地,草地	22.06	芒章乡	
1123	5331231128	云南省	德宏州	盈江县	533123	1(>25°)	林地	8.24	卡场镇	
1124	5331231129	云南省	德宏州	盈江县	533123	1(>25°)	林地	11.10	勐弄乡	
1125	5331231130	云南省	德宏州	盈江县	533123	1(>25°)	林地	17.58	勐弄乡	
1126	5331231131	云南省	德宏州	盈江县	533123	1(>25°)	林地	8.36	卡场镇	
1127	5331231132	云南省	德宏州	盈江县	533123	1(>25°)	林地	29.14	芒章乡	
1128	5331231133	云南省	德宏州	盈江县	533123	1(>25°)	林地	7.07	勐弄乡	
1129	5331231134	云南省	德宏州	盈江县	533123	1(>25°)	林地	32.09	勐弄乡	
1130	5331231135	云南省	德宏州	盈江县	533123	1(>25°)	林地	18.78	卡场镇	
1131	5331231136	云南省	德宏州	盈江县	533123	1(>25°)	林地	50.74	卡场镇	
1132	5331231137	云南省	德宏州	盈江县	533123	1(>25°)	林地	8.93	芒章乡	
1133	5331231138	云南省	德宏州	盈江县	533123	1(>25°)	林地,草地	127.12	芒章乡	
1134	5331231139	云南省	德宏州	盈江县	533123	1(>25°)	林地	41.43	卡场镇	
1135	5331231140	云南省	德宏州	盈江县	533123	1(>25°)	林地	11.35	卡场镇	
1136	5331231141	云南省	德宏州	盈江县	533123	1(>25°)	林地	7.29	卡场镇	
1137	5331231142	云南省	德宏州	盈江县	533123	1(>25°)	林地	12.32	卡场镇	
1138	5331231143	云南省	德宏州	盈江县	533123	1(>25°)	林地,草地	9.81	芒章乡	
1139	5331231144	云南省	德宏州	盈江县	533123	1(>25°)	林地	28.12	勐弄乡	
1140	5331231145	云南省	德宏州	盈江县	533123	1(>25°)	林地	11.52	卡场镇	
1141	5331231146	云南省	德宏州	盈江县	533123	1(>25°)	林地	5.99	芒章乡	
1142	5331231147	云南省	德宏州	盈江县	533123	1(>25°)	林地	9.81	卡场镇	
1143	5331231148	云南省	德宏州	盈江县	533123	1(>25°)	林地	13.38	芒章乡	

序号	图斑编号	省	市(州)	县	县行政区划代码	坡度级别	土地利用类型	面积(公顷)	乡镇	备注
1144	5331231149	云南省	德宏州	盈江县	533123	1(>25°)	林地	6.61	芒章乡	
1145	5331231150	云南省	德宏州	盈江县	533123	1(>25°)	林地	48.65	芒章乡	
1146	5331231151	云南省	德宏州	盈江县	533123	1(>25°)	林地	8.24	芒章乡	
1147	5331231152	云南省	德宏州	盈江县	533123	1(>25°)	林地	16.33	卡场镇	
1148	5331231153	云南省	德宏州	盈江县	533123	1(>25°)	林地	6.81	卡场镇	
1149	5331231154	云南省	德宏州	盈江县	533123	1(>25°)	林地	19.96	卡场镇	
1150	5331231155	云南省	德宏州	盈江县	533123	1(>25°)	林地,草地	1075.02	新城乡,芒章乡	
1151	5331231156	云南省	德宏州	盈江县	533123	1(>25°)	林地	116.17	卡场镇	
1152	5331231157	云南省	德宏州	盈江县	533123	1(>25°)	林地	9.08	卡场镇	
1153	5331231158	云南省	德宏州	盈江县	533123	1(>25°)	林地,草地	25.75	芒章乡	
1154	5331231159	云南省	德宏州	盈江县	533123	1(>25°)	林地,草地	62.33	勐弄乡	
1155	5331231160	云南省	德宏州	盈江县	533123	1(>25°)	林地	19.26	卡场镇	
1156	5331231161	云南省	德宏州	盈江县	533123	1(>25°)	林地,草地	16.46	芒章乡	
1157	5331231162	云南省	德宏州	盈江县	533123	1(>25°)	林地	8.59	芒章乡	
1158	5331231163	云南省	德宏州	盈江县	533123	1(>25°)	林地	6.49	新城乡	
1159	5331231164	云南省	德宏州	盈江县	533123	1(>25°)	林地	7.91	芒章乡	
1160	5331231165	云南省	德宏州	盈江县	533123	1(>25°)	林地	25.03	卡场镇	
1161	5331231166	云南省	德宏州	盈江县	533123	1(>25°)	林地	19.62	芒章乡	
1162	5331231167	云南省	德宏州	盈江县	533123	1(>25°)	林地	20.13	卡场镇	
1163	5331231168	云南省	德宏州	盈江县	533123	1(>25°)	林地	16.41	卡场镇	
1164	5331231169	云南省	德宏州	盈江县	533123	1(>25°)	林地	5.63	芒章乡	
1165	5331231171	云南省	德宏州	盈江县	533123	1(>25°)	林地	12.53	卡场镇	
1166	5331231172	云南省	德宏州	盈江县	533123	1(>25°)	林地	22.24	芒章乡	
1167	5331231173	云南省	德宏州	盈江县	533123	1(>25°)	林地	63.78	芒章乡	
1168	5331231174	云南省	德宏州	盈江县	533123	1(>25°)	林地	25.10	卡场镇	
1169	5331231175	云南省	德宏州	盈江县	533123	1(>25°)	林地	6.97	卡场镇	
1170	5331231176	云南省	德宏州	盈江县	533123	1(>25°)	林地	7.59	卡场镇	
1171	5331231177	云南省	德宏州	盈江县	533123	1(>25°)	林地	11.04	勐弄乡	
1172	5331231178	云南省	德宏州	盈江县	533123	1(>25°)	林地	6.63	卡场镇	
1173	5331231179	云南省	德宏州	盈江县	533123	1(>25°)	林地	7.02	卡场镇	
1174	5331231180	云南省	德宏州	盈江县	533123	1(>25°)	林地	8.74	芒章乡	
1175	5331231181	云南省	德宏州	盈江县	533123	1(>25°)	林地	20.34	芒章乡	

序号	图斑编号	省	市(州)	县	县行政区划代码	坡度级别	土地利用类型	面积(公顷)	乡镇	备注
1176	5331231182	云南省	德宏州	盈江县	533123	1(>25°)	林地,草地	53.63	芒章乡	
1177	5331231183	云南省	德宏州	盈江县	533123	1(>25°)	林地	40.37	芒章乡	
1178	5331231184	云南省	德宏州	盈江县	533123	1(>25°)	林地	9.55	芒章乡	
1179	5331231185	云南省	德宏州	盈江县	533123	1(>25°)	林地	76.35	卡场镇	
1180	5331231186	云南省	德宏州	盈江县	533123	1(>25°)	林地	33.46	卡场镇	
1181	5331231187	云南省	德宏州	盈江县	533123	1(>25°)	林地	12.77	芒章乡	
1182	5331231188	云南省	德宏州	盈江县	533123	1(>25°)	林地	13.87	芒章乡	
1183	5331231189	云南省	德宏州	盈江县	533123	1(>25°)	林地	5.80	芒章乡	
1184	5331231190	云南省	德宏州	盈江县	533123	1(>25°)	林地	11.46	卡场镇	
1185	5331231191	云南省	德宏州	盈江县	533123	1(>25°)	林地	6.98	卡场镇	
1186	5331231192	云南省	德宏州	盈江县	533123	1(>25°)	林地,草地	54.13	芒章乡	
1187	5331231193	云南省	德宏州	盈江县	533123	1(>25°)	林地	14.99	卡场镇	
1188	5331231194	云南省	德宏州	盈江县	533123	1(>25°)	林地	8.23	卡场镇	
1189	5331231195	云南省	德宏州	盈江县	533123	1(>25°)	林地	68.50	卡场镇	
1190	5331231196	云南省	德宏州	盈江县	533123	1(>25°)	林地	8.45	芒章乡	
1191	5331231197	云南省	德宏州	盈江县	533123	1(>25°)	林地	6.28	芒章乡	
1192	5331231198	云南省	德宏州	盈江县	533123	1(>25°)	林地	8.89	勐弄乡,芒章乡	
1193	5331231199	云南省	德宏州	盈江县	533123	1(>25°)	林地	10.35	勐弄乡	
1194	5331231200	云南省	德宏州	盈江县	533123	1(>25°)	林地,草地	11.31	芒章乡	
1195	5331231201	云南省	德宏州	盈江县	533123	1(>25°)	林地	7.23	卡场镇	
1196	5331231202	云南省	德宏州	盈江县	533123	1(>25°)	林地	17.14	卡场镇	
1197	5331231203	云南省	德宏州	盈江县	533123	1(>25°)	林地	6.59	芒章乡	
1198	5331231204	云南省	德宏州	盈江县	533123	1(>25°)	林地	6.97	勐弄乡	
1199	5331231205	云南省	德宏州	盈江县	533123	1(>25°)	林地	19.82	芒章乡	
1200	5331231206	云南省	德宏州	盈江县	533123	1(>25°)	林地	11.56	芒章乡	
1201	5331231207	云南省	德宏州	盈江县	533123	1(>25°)	林地	6.38	芒章乡	
1202	5331231208	云南省	德宏州	盈江县	533123	1(>25°)	林地	9.56	芒章乡	
1203	5331231209	云南省	德宏州	盈江县	533123	1(>25°)	林地	6.41	勐弄乡	
1204	5331231210	云南省	德宏州	盈江县	533123	1(>25°)	林地	23.34	芒章乡	
1205	5331231211	云南省	德宏州	盈江县	533123	1(>25°)	林地,草地	7.43	卡场镇	
1206	5331231212	云南省	德宏州	盈江县	533123	1(>25°)	林地	15.48	卡场镇	
1207	5331231213	云南省	德宏州	盈江县	533123	1(>25°)	林地	66.71	芒章乡	

序号	图斑编号	省	市(州)	县	县行政区划代码	坡度级别	土地利用类型	面积(公顷)	乡镇	备注
1208	5331231214	云南省	德宏州	盈江县	533123	1(>25°)	林地	8.60	勐弄乡	
1209	5331231215	云南省	德宏州	盈江县	533123	1(>25°)	林地	9.16	卡场镇	
1210	5331231216	云南省	德宏州	盈江县	533123	1(>25°)	林地	8.99	勐弄乡	
1211	5331231217	云南省	德宏州	盈江县	533123	1(>25°)	林地	17.84	新城乡,芒章乡	
1212	5331231218	云南省	德宏州	盈江县	533123	1(>25°)	林地	5.99	勐弄乡	
1213	5331231219	云南省	德宏州	盈江县	533123	1(>25°)	林地	10.64	芒章乡	
1214	5331231220	云南省	德宏州	盈江县	533123	1(>25°)	林地	9.95	卡场镇	
1215	5331231221	云南省	德宏州	盈江县	533123	1(>25°)	林地	22.31	芒章乡	
1216	5331231222	云南省	德宏州	盈江县	533123	1(>25°)	林地	12.86	卡场镇	
1217	5331231223	云南省	德宏州	盈江县	533123	1(>25°)	林地	10.76	勐弄乡,芒章乡	
1218	5331231224	云南省	德宏州	盈江县	533123	1(>25°)	林地,草地	283.30	勐弄乡	
1219	5331231225	云南省	德宏州	盈江县	533123	1(>25°)	林地	7.44	勐弄乡	
1220	5331231226	云南省	德宏州	盈江县	533123	1(>25°)	林地	10.85	芒章乡	
1221	5331231227	云南省	德宏州	盈江县	533123	1(>25°)	林地	9.30	卡场镇	
1222	5331231228	云南省	德宏州	盈江县	533123	1(>25°)	林地	6.11	卡场镇	
1223	5331231229	云南省	德宏州	盈江县	533123	1(>25°)	林地	5.60	芒章乡	
1224	5331231230	云南省	德宏州	盈江县	533123	1(>25°)	林地	8.09	卡场镇	
1225	5331231231	云南省	德宏州	盈江县	533123	1(>25°)	林地	15.33	卡场镇	
1226	5331231232	云南省	德宏州	盈江县	533123	1(>25°)	林地	6.80	芒章乡	
1227	5331231233	云南省	德宏州	盈江县	533123	1(>25°)	林地	7.43	勐弄乡	
1228	5331231234	云南省	德宏州	盈江县	533123	1(>25°)	林地	7.39	卡场镇	
1229	5331231235	云南省	德宏州	盈江县	533123	1(>25°)	林地	31.58	卡场镇	
1230	5331231236	云南省	德宏州	盈江县	533123	1(>25°)	林地	16.52	卡场镇	
1231	5331231237	云南省	德宏州	盈江县	533123	1(>25°)	林地	6.79	勐弄乡	
1232	5331231238	云南省	德宏州	盈江县	533123	1(>25°)	林地	12.12	芒章乡	
1233	5331231239	云南省	德宏州	盈江县	533123	1(>25°)	林地	20.32	卡场镇	
1234	5331231240	云南省	德宏州	盈江县	533123	1(>25°)	林地	6.64	芒章乡	
1235	5331231241	云南省	德宏州	盈江县	533123	1(>25°)	林地	18.23	卡场镇	
1236	5331231242	云南省	德宏州	盈江县	533123	1(>25°)	林地	6.99	卡场镇	
1237	5331231243	云南省	德宏州	盈江县	533123	1(>25°)	林地	11.80	卡场镇	
1238	5331231244	云南省	德宏州	盈江县	533123	1(>25°)	林地,草地	7.93	芒章乡	
1239	5331231245	云南省	德宏州	盈江县	533123	1(>25°)	林地	11.24	芒章乡	

序号	图斑编号	省	市(州)	县	县行政区划代码	坡度级别	土地利用类型	面积(公顷)	乡镇	备注
1240	5331231246	云南省	德宏州	盈江县	533123	1(>25°)	林地	6.57	勐弄乡	
1241	5331231247	云南省	德宏州	盈江县	533123	1(>25°)	林地,草地	910.12	芒章乡	
1242	5331231248	云南省	德宏州	盈江县	533123	1(>25°)	林地	7.16	芒章乡	
1243	5331231249	云南省	德宏州	盈江县	533123	1(>25°)	林地,草地	11.46	卡场镇	
1244	5331231250	云南省	德宏州	盈江县	533123	1(>25°)	林地,草地	28.89	芒章乡	
1245	5331231251	云南省	德宏州	盈江县	533123	1(>25°)	林地	23.48	芒章乡	
1246	5331231252	云南省	德宏州	盈江县	533123	1(>25°)	林地	6.56	勐弄乡	
1247	5331231253	云南省	德宏州	盈江县	533123	1(>25°)	林地	6.88	勐弄乡	
1248	5331231254	云南省	德宏州	盈江县	533123	1(>25°)	林地	16.67	芒章乡	
1249	5331231255	云南省	德宏州	盈江县	533123	1(>25°)	林地	33.05	卡场镇	
1250	5331231256	云南省	德宏州	盈江县	533123	1(>25°)	林地	15.18	芒章乡	
1251	5331231257	云南省	德宏州	盈江县	533123	1(>25°)	林地	8.02	卡场镇	
1252	5331231258	云南省	德宏州	盈江县	533123	1(>25°)	林地,草地	22.88	勐弄乡	
1253	5331231259	云南省	德宏州	盈江县	533123	1(>25°)	林地	18.82	卡场镇	
1254	5331231260	云南省	德宏州	盈江县	533123	1(>25°)	林地	6.53	芒章乡	
1255	5331231261	云南省	德宏州	盈江县	533123	1(>25°)	林地	12.55	芒章乡	
1256	5331231262	云南省	德宏州	盈江县	533123	1(>25°)	林地,草地	182.30	勐弄乡,芒章乡	
1257	5331231263	云南省	德宏州	盈江县	533123	1(>25°)	林地	8.02	卡场镇	
1258	5331231264	云南省	德宏州	盈江县	533123	1(>25°)	林地	9.30	芒章乡	
1259	5331231265	云南省	德宏州	盈江县	533123	1(>25°)	林地	29.65	卡场镇	
1260	5331231266	云南省	德宏州	盈江县	533123	1(>25°)	林地	11.63	卡场镇	
1261	5331231268	云南省	德宏州	盈江县	533123	1(>25°)	林地	5.95	芒章乡	
1262	5331231269	云南省	德宏州	盈江县	533123	1(>25°)	林地	15.31	勐弄乡	
1263	5331231270	云南省	德宏州	盈江县	533123	1(>25°)	林地	5.57	芒章乡	
1264	5331231271	云南省	德宏州	盈江县	533123	1(>25°)	林地	14.95	卡场镇	
1265	5331231272	云南省	德宏州	盈江县	533123	1(>25°)	林地	6.59	卡场镇	
1266	5331231273	云南省	德宏州	盈江县	533123	1(>25°)	林地	42.55	芒章乡	
1267	5331231274	云南省	德宏州	盈江县	533123	1(>25°)	林地	7.65	卡场镇	
1268	5331231275	云南省	德宏州	盈江县	533123	1(>25°)	林地	6.20	勐弄乡	
1269	5331231276	云南省	德宏州	盈江县	533123	1(>25°)	林地	23.90	卡场镇	
1270	5331231277	云南省	德宏州	盈江县	533123	1(>25°)	林地	13.84	卡场镇	
1271	5331231278	云南省	德宏州	盈江县	533123	1(>25°)	林地	8.00	卡场镇	

序号	图斑编号	省	市(州)	县	县行政区划代码	坡度级别	土地利用类型	面积(公顷)	乡镇	备注
1272	5331231279	云南省	德宏州	盈江县	533123	1(>25°)	林地	14.34	卡场镇	
1273	5331231280	云南省	德宏州	盈江县	533123	1(>25°)	林地,草地	35.00	勐弄乡	
1274	5331231281	云南省	德宏州	盈江县	533123	1(>25°)	林地,草地	16.40	芒章乡	
1275	5331231282	云南省	德宏州	盈江县	533123	1(>25°)	林地,草地	13.91	芒章乡	
1276	5331231283	云南省	德宏州	盈江县	533123	1(>25°)	林地	6.87	芒章乡	
1277	5331231284	云南省	德宏州	盈江县	533123	1(>25°)	林地	7.37	勐弄乡	
1278	5331231285	云南省	德宏州	盈江县	533123	1(>25°)	林地,草地	75.63	芒章乡	
1279	5331231286	云南省	德宏州	盈江县	533123	1(>25°)	林地	11.78	卡场镇	
1280	5331231287	云南省	德宏州	盈江县	533123	1(>25°)	林地	87.55	芒章乡	
1281	5331231288	云南省	德宏州	盈江县	533123	1(>25°)	林地	12.16	勐弄乡	
1282	5331231289	云南省	德宏州	盈江县	533123	1(>25°)	林地,草地	7.07	勐弄乡	
1283	5331231290	云南省	德宏州	盈江县	533123	1(>25°)	林地	22.41	勐弄乡	
1284	5331231291	云南省	德宏州	盈江县	533123	1(>25°)	林地	14.73	芒章乡	
1285	5331231292	云南省	德宏州	盈江县	533123	1(>25°)	林地	12.78	卡场镇	
1286	5331231293	云南省	德宏州	盈江县	533123	1(>25°)	林地	7.94	卡场镇	
1287	5331231294	云南省	德宏州	盈江县	533123	1(>25°)	林地	18.88	卡场镇	
1288	5331231295	云南省	德宏州	盈江县	533123	1(>25°)	林地	6.39	勐弄乡	
1289	5331231296	云南省	德宏州	盈江县	533123	1(>25°)	林地,草地	348.22	盏西镇,芒章乡	
1290	5331231297	云南省	德宏州	盈江县	533123	1(>25°)	林地,草地	15.28	芒章乡	
1291	5331231298	云南省	德宏州	盈江县	533123	1(>25°)	林地	6.60	卡场镇	
1292	5331231299	云南省	德宏州	盈江县	533123	1(>25°)	林地	11.55	卡场镇	
1293	5331231300	云南省	德宏州	盈江县	533123	1(>25°)	林地,草地	6.19	勐弄乡	
1294	5331231301	云南省	德宏州	盈江县	533123	1(>25°)	林地,草地	19.22	芒章乡	
1295	5331231302	云南省	德宏州	盈江县	533123	1(>25°)	林地,草地	65.12	芒章乡	
1296	5331231303	云南省	德宏州	盈江县	533123	1(>25°)	林地	8.76	芒章乡	
1297	5331231304	云南省	德宏州	盈江县	533123	1(>25°)	林地	7.91	卡场镇	
1298	5331231305	云南省	德宏州	盈江县	533123	1(>25°)	林地	46.99	勐弄乡,卡场镇	
1299	5331231306	云南省	德宏州	盈江县	533123	1(>25°)	林地,草地	12.02	芒章乡	
1300	5331231307	云南省	德宏州	盈江县	533123	1(>25°)	林地	35.36	芒章乡	
1301	5331231308	云南省	德宏州	盈江县	533123	1(>25°)	林地	6.48	芒章乡	
1302	5331231309	云南省	德宏州	盈江县	533123	1(>25°)	林地	14.49	卡场镇	
1303	5331231310	云南省	德宏州	盈江县	533123	1(>25°)	林地	13.74	卡场镇	

序号	图斑编号	省	市(州)	县	县行政区划代码	坡度级别	土地利用类型	面积(公顷)	乡镇	备注
1304	5331231311	云南省	德宏州	盈江县	533123	1(>25°)	林地	6.39	勐弄乡	
1305	5331231312	云南省	德宏州	盈江县	533123	1(>25°)	林地	7.94	卡场镇	
1306	5331231313	云南省	德宏州	盈江县	533123	1(>25°)	林地	13.54	卡场镇	
1307	5331231314	云南省	德宏州	盈江县	533123	1(>25°)	林地	8.85	勐弄乡	
1308	5331231315	云南省	德宏州	盈江县	533123	1(>25°)	林地	8.38	卡场镇	
1309	5331231316	云南省	德宏州	盈江县	533123	1(>25°)	林地	8.01	卡场镇	
1310	5331231317	云南省	德宏州	盈江县	533123	1(>25°)	林地	6.92	卡场镇	
1311	5331231318	云南省	德宏州	盈江县	533123	1(>25°)	林地	11.50	勐弄乡	
1312	5331231319	云南省	德宏州	盈江县	533123	1(>25°)	林地	11.15	卡场镇	
1313	5331231320	云南省	德宏州	盈江县	533123	1(>25°)	林地	9.89	芒章乡	
1314	5331231321	云南省	德宏州	盈江县	533123	1(>25°)	林地	6.25	芒章乡	
1315	5331231322	云南省	德宏州	盈江县	533123	1(>25°)	林地	5.20	卡场镇	
1316	5331231323	云南省	德宏州	盈江县	533123	1(>25°)	林地	6.38	勐弄乡	
1317	5331231324	云南省	德宏州	盈江县	533123	1(>25°)	林地	8.12	芒章乡	
1318	5331231325	云南省	德宏州	盈江县	533123	1(>25°)	林地	5.69	卡场镇	
1319	5331231326	云南省	德宏州	盈江县	533123	1(>25°)	林地	14.64	勐弄乡	
1320	5331231327	云南省	德宏州	盈江县	533123	1(>25°)	林地,草地	33.12	勐弄乡	
1321	5331231328	云南省	德宏州	盈江县	533123	1(>25°)	林地	12.59	卡场镇	
1322	5331231329	云南省	德宏州	盈江县	533123	1(>25°)	林地	95.43	勐弄乡	
1323	5331231330	云南省	德宏州	盈江县	533123	1(>25°)	林地	20.53	芒章乡	
1324	5331231331	云南省	德宏州	盈江县	533123	1(>25°)	林地	9.85	芒章乡	
1325	5331231342	云南省	德宏州	盈江县	533123	1(>25°)	林地	5.11	芒章乡	
1326	5331231332	云南省	德宏州	盈江县	533123	1(>25°)	林地	12.95	卡场镇	
1327	5331231333	云南省	德宏州	盈江县	533123	1(>25°)	林地	103.20	勐弄乡	
1328	5331231334	云南省	德宏州	盈江县	533123	1(>25°)	林地,草地	46.25	勐弄乡	
1329	5331231335	云南省	德宏州	盈江县	533123	1(>25°)	林地	19.99	芒章乡	
1330	5331231336	云南省	德宏州	盈江县	533123	1(>25°)	林地	54.73	盏西镇,芒章乡	
1331	5331231337	云南省	德宏州	盈江县	533123	1(>25°)	林地	5.97	卡场镇	
1332	5331231338	云南省	德宏州	盈江县	533123	1(>25°)	林地	17.68	卡场镇	
1333	5331231339	云南省	德宏州	盈江县	533123	1(>25°)	林地	6.70	芒章乡	
1334	5331231340	云南省	德宏州	盈江县	533123	1(>25°)	林地	6.00	卡场镇	
1335	5331231341	云南省	德宏州	盈江县	533123	1(>25°)	林地,草地	906.00	勐弄乡,盏西镇,苏典	

序号	图斑编号	省	市(州)	县	县行政区划代码	坡度级别	土地利用类型	面积(公顷)	乡镇	备注
									傈僳族乡	
1336	5331231343	云南省	德宏州	盈江县	533123	1(>25°)	林地	46.75	卡场镇	
1337	5331231344	云南省	德宏州	盈江县	533123	1(>25°)	林地	19.79	卡场镇	
1338	5331231345	云南省	德宏州	盈江县	533123	1(>25°)	林地	6.73	芒章乡	
1339	5331231346	云南省	德宏州	盈江县	533123	1(>25°)	林地,草地	38.46	芒章乡	
1340	5331231347	云南省	德宏州	盈江县	533123	1(>25°)	林地	31.98	卡场镇	
1341	5331231348	云南省	德宏州	盈江县	533123	1(>25°)	林地	12.59	卡场镇	
1342	5331231349	云南省	德宏州	盈江县	533123	1(>25°)	林地,草地	144.11	芒章乡	
1343	5331231350	云南省	德宏州	盈江县	533123	1(>25°)	林地	24.63	芒章乡	
1344	5331231351	云南省	德宏州	盈江县	533123	1(>25°)	林地,草地	14.16	芒章乡	
1345	5331231352	云南省	德宏州	盈江县	533123	1(>25°)	林地	8.09	芒章乡	
1346	5331231353	云南省	德宏州	盈江县	533123	1(>25°)	林地	19.00	芒章乡	
1347	5331231354	云南省	德宏州	盈江县	533123	1(>25°)	林地	7.33	芒章乡	
1348	5331231355	云南省	德宏州	盈江县	533123	1(>25°)	林地	9.89	卡场镇	
1349	5331231356	云南省	德宏州	盈江县	533123	1(>25°)	林地,草地	244.22	盏西镇,芒章乡	
1350	5331231357	云南省	德宏州	盈江县	533123	1(>25°)	林地	35.61	卡场镇	
1351	5331231358	云南省	德宏州	盈江县	533123	1(>25°)	林地	117.30	芒章乡	
1352	5331231379	云南省	德宏州	盈江县	533123	1(>25°)	林地	12.06	芒章乡	
1353	5331231267	云南省	德宏州	盈江县	533123	1(>25°)	林地,草地	15.49	芒章乡	
1354	5331231359	云南省	德宏州	盈江县	533123	1(>25°)	林地	85.94	勐弄乡,卡场镇	
1355	5331231360	云南省	德宏州	盈江县	533123	1(>25°)	林地	32.65	芒章乡	
1356	5331231361	云南省	德宏州	盈江县	533123	1(>25°)	林地	83.91	芒章乡	
1357	5331231362	云南省	德宏州	盈江县	533123	1(>25°)	林地	69.75	卡场镇	
1358	5331231363	云南省	德宏州	盈江县	533123	1(>25°)	林地	34.12	卡场镇	
1359	5331231364	云南省	德宏州	盈江县	533123	1(>25°)	林地	9.88	卡场镇	
1360	5331231365	云南省	德宏州	盈江县	533123	1(>25°)	林地	36.92	勐弄乡,芒章乡	
1361	5331231366	云南省	德宏州	盈江县	533123	1(>25°)	林地	8.15	卡场镇	
1362	5331231367	云南省	德宏州	盈江县	533123	1(>25°)	林地	10.17	芒章乡	
1363	5331231368	云南省	德宏州	盈江县	533123	1(>25°)	林地	40.74	卡场镇	
1364	5331231369	云南省	德宏州	盈江县	533123	1(>25°)	林地	8.84	卡场镇	
1365	5331231370	云南省	德宏州	盈江县	533123	1(>25°)	林地	9.88	卡场镇	
1366	5331231371	云南省	德宏州	盈江县	533123	1(>25°)	林地	8.92	卡场镇	

序号	图斑编号	省	市(州)	县	县行政区划代码	坡度级别	土地利用类型	面积(公顷)	乡镇	备注
1367	5331231372	云南省	德宏州	盈江县	533123	1(>25°)	林地	13.51	勐弄乡	
1368	5331231373	云南省	德宏州	盈江县	533123	1(>25°)	林地	15.34	卡场镇	
1369	5331231374	云南省	德宏州	盈江县	533123	1(>25°)	林地	38.47	卡场镇	
1370	5331231375	云南省	德宏州	盈江县	533123	1(>25°)	林地	5.78	芒章乡	
1371	5331231376	云南省	德宏州	盈江县	533123	1(>25°)	林地	11.29	芒章乡	
1372	5331231377	云南省	德宏州	盈江县	533123	1(>25°)	林地	93.39	勐弄乡,卡场镇	
1373	5331231378	云南省	德宏州	盈江县	533123	1(>25°)	林地	6.67	卡场镇	
1374	5331231380	云南省	德宏州	盈江县	533123	1(>25°)	林地	9.47	卡场镇	
1375	5331231381	云南省	德宏州	盈江县	533123	1(>25°)	林地	11.65	芒章乡	
1376	5331231382	云南省	德宏州	盈江县	533123	1(>25°)	林地	6.34	卡场镇	
1377	5331231383	云南省	德宏州	盈江县	533123	1(>25°)	林地	14.87	芒章乡	
1378	5331231384	云南省	德宏州	盈江县	533123	1(>25°)	林地	10.13	勐弄乡	
1379	5331231385	云南省	德宏州	盈江县	533123	1(>25°)	林地	84.28	卡场镇	
1380	5331231386	云南省	德宏州	盈江县	533123	1(>25°)	林地,草地	109.88	勐弄乡	
1381	5331231387	云南省	德宏州	盈江县	533123	1(>25°)	林地,草地	14.12	勐弄乡	
1382	5331231388	云南省	德宏州	盈江县	533123	1(>25°)	林地	91.44	盏西镇,芒章乡	
1383	5331231389	云南省	德宏州	盈江县	533123	1(>25°)	林地	13.55	盏西镇	
1384	5331231170	云南省	德宏州	盈江县	533123	1(>25°)	林地,草地,裸土地	35.13	盏西镇	
1385	5331231390	云南省	德宏州	盈江县	533123	1(>25°)	林地,草地	54.63	卡场镇	
1386	5331231391	云南省	德宏州	盈江县	533123	1(>25°)	林地	9.13	卡场镇	
1387	5331231392	云南省	德宏州	盈江县	533123	1(>25°)	林地	7.57	芒章乡	
1388	5331231393	云南省	德宏州	盈江县	533123	1(>25°)	林地	18.06	芒章乡	
1389	5331231394	云南省	德宏州	盈江县	533123	1(>25°)	林地	6.21	勐弄乡	
1390	5331231395	云南省	德宏州	盈江县	533123	1(>25°)	林地	15.38	卡场镇	
1391	5331231396	云南省	德宏州	盈江县	533123	1(>25°)	林地	68.73	芒章乡	
1392	5331231397	云南省	德宏州	盈江县	533123	1(>25°)	林地,草地	62.75	勐弄乡	
1393	5331231398	云南省	德宏州	盈江县	533123	1(>25°)	林地	12.96	勐弄乡,卡场镇	
1394	5331231399	云南省	德宏州	盈江县	533123	1(>25°)	林地,草地	74.47	盏西镇	
1395	5331231400	云南省	德宏州	盈江县	533123	1(>25°)	林地	28.54	芒章乡	
1396	5331231401	云南省	德宏州	盈江县	533123	1(>25°)	林地	6.00	卡场镇	
1397	5331231402	云南省	德宏州	盈江县	533123	1(>25°)	林地	7.49	卡场镇	
1398	5331231403	云南省	德宏州	盈江县	533123	1(>25°)	林地	5.92	卡场镇	

序号	图斑编号	省	市(州)	县	县行政区划代码	坡度级别	土地利用类型	面积(公顷)	乡镇	备注
1399	5331231404	云南省	德宏州	盈江县	533123	1(>25°)	林地	12.47	卡场镇	
1400	5331231405	云南省	德宏州	盈江县	533123	1(>25°)	林地	34.69	勐弄乡	
1401	5331231406	云南省	德宏州	盈江县	533123	1(>25°)	林地	13.23	勐弄乡	
1402	5331231407	云南省	德宏州	盈江县	533123	1(>25°)	林地	6.96	芒章乡	
1403	5331231408	云南省	德宏州	盈江县	533123	1(>25°)	林地	15.08	芒章乡	
1404	5331231409	云南省	德宏州	盈江县	533123	1(>25°)	林地	36.34	芒章乡	
1405	5331231410	云南省	德宏州	盈江县	533123	1(>25°)	林地	7.28	卡场镇	
1406	5331231411	云南省	德宏州	盈江县	533123	1(>25°)	林地	34.46	卡场镇	
1407	5331231412	云南省	德宏州	盈江县	533123	1(>25°)	林地	54.94	芒章乡	
1408	5331231413	云南省	德宏州	盈江县	533123	1(>25°)	林地	19.64	盏西镇,芒章乡	
1409	5331231414	云南省	德宏州	盈江县	533123	1(>25°)	林地	6.82	芒章乡	
1410	5331231415	云南省	德宏州	盈江县	533123	1(>25°)	林地	17.65	卡场镇	
1411	5331231416	云南省	德宏州	盈江县	533123	1(>25°)	林地	57.31	勐弄乡,盏西镇	
1412	5331231417	云南省	德宏州	盈江县	533123	1(>25°)	林地	8.85	卡场镇	
1413	5331231418	云南省	德宏州	盈江县	533123	1(>25°)	林地	13.36	卡场镇	
1414	5331231419	云南省	德宏州	盈江县	533123	1(>25°)	林地,草地,裸土地	10.80	盏西镇	
1415	5331231420	云南省	德宏州	盈江县	533123	1(>25°)	林地	7.22	卡场镇	
1416	5331231421	云南省	德宏州	盈江县	533123	1(>25°)	林地	9.91	勐弄乡,卡场镇	
1417	5331231422	云南省	德宏州	盈江县	533123	1(>25°)	林地	12.82	勐弄乡	
1418	5331231423	云南省	德宏州	盈江县	533123	1(>25°)	林地	10.66	卡场镇	
1419	5331231424	云南省	德宏州	盈江县	533123	1(>25°)	林地	5.54	卡场镇	
1420	5331231425	云南省	德宏州	盈江县	533123	1(>25°)	林地	6.88	卡场镇	
1421	5331231426	云南省	德宏州	盈江县	533123	1(>25°)	林地	38.38	芒章乡	
1422	5331231427	云南省	德宏州	盈江县	533123	1(>25°)	林地	38.04	卡场镇	
1423	5331231428	云南省	德宏州	盈江县	533123	1(>25°)	林地	8.41	卡场镇	
1424	5331231429	云南省	德宏州	盈江县	533123	1(>25°)	林地	15.89	卡场镇	
1425	5331231430	云南省	德宏州	盈江县	533123	1(>25°)	林地	8.85	芒章乡	
1426	5331231431	云南省	德宏州	盈江县	533123	1(>25°)	林地	64.00	芒章乡	
1427	5331231432	云南省	德宏州	盈江县	533123	1(>25°)	林地,草地	6.81	盏西镇	
1428	5331231433	云南省	德宏州	盈江县	533123	1(>25°)	林地,草地,裸土地	249.67	盏西镇	
1429	5331231434	云南省	德宏州	盈江县	533123	1(>25°)	林地,草地	168.23	盏西镇	
1430	5331231435	云南省	德宏州	盈江县	533123	1(>25°)	林地,草地	140.40	勐弄乡,盏西镇	

序号	图斑编号	省	市(州)	县	县行政区划代码	坡度级别	土地利用类型	面积(公顷)	乡镇	备注
1431	5331231436	云南省	德宏州	盈江县	533123	1(>25°)	林地	11.09	芒章乡	
1432	5331231437	云南省	德宏州	盈江县	533123	1(>25°)	林地	19.02	勐弄乡	
1433	5331231438	云南省	德宏州	盈江县	533123	1(>25°)	林地,草地	8.03	芒章乡	
1434	5331231439	云南省	德宏州	盈江县	533123	1(>25°)	林地,草地	75.26	盏西镇	
1435	5331231440	云南省	德宏州	盈江县	533123	1(>25°)	林地	12.37	卡场镇	
1436	5331231441	云南省	德宏州	盈江县	533123	1(>25°)	林地	91.49	盏西镇,芒章乡	
1437	5331231442	云南省	德宏州	盈江县	533123	1(>25°)	林地	8.48	卡场镇	
1438	5331231443	云南省	德宏州	盈江县	533123	1(>25°)	林地	8.97	盏西镇	
1439	5331231444	云南省	德宏州	盈江县	533123	1(>25°)	林地	30.73	盏西镇	
1440	5331231445	云南省	德宏州	盈江县	533123	1(>25°)	林地	21.54	勐弄乡,卡场镇	
1441	5331231446	云南省	德宏州	盈江县	533123	1(>25°)	林地	6.76	勐弄乡,卡场镇	
1442	5331231447	云南省	德宏州	盈江县	533123	1(>25°)	林地	10.21	勐弄乡	
1443	5331231448	云南省	德宏州	盈江县	533123	1(>25°)	林地,草地	542.97	盏西镇	
1444	5331231449	云南省	德宏州	盈江县	533123	1(>25°)	林地	45.02	卡场镇	
1445	5331231450	云南省	德宏州	盈江县	533123	1(>25°)	林地	5.89	卡场镇	
1446	5331231451	云南省	德宏州	盈江县	533123	1(>25°)	林地,草地	8.80	芒章乡	
1447	5331231452	云南省	德宏州	盈江县	533123	1(>25°)	林地,草地	101.59	芒章乡	
1448	5331231453	云南省	德宏州	盈江县	533123	1(>25°)	林地,草地	14.88	勐弄乡,卡场镇	
1449	5331231454	云南省	德宏州	盈江县	533123	1(>25°)	林地	11.10	卡场镇	
1450	5331231455	云南省	德宏州	盈江县	533123	1(>25°)	林地	11.49	卡场镇	
1451	5331231456	云南省	德宏州	盈江县	533123	1(>25°)	林地	28.43	卡场镇	
1452	5331231457	云南省	德宏州	盈江县	533123	1(>25°)	林地	10.73	芒章乡	
1453	5331231458	云南省	德宏州	盈江县	533123	1(>25°)	林地,草地	45.97	卡场镇	
1454	5331231459	云南省	德宏州	盈江县	533123	1(>25°)	林地	10.95	盏西镇	
1455	5331231460	云南省	德宏州	盈江县	533123	1(>25°)	林地	13.74	卡场镇	
1456	5331231461	云南省	德宏州	盈江县	533123	1(>25°)	林地	22.58	盏西镇	
1457	5331231462	云南省	德宏州	盈江县	533123	1(>25°)	林地	7.70	卡场镇	
1458	5331231463	云南省	德宏州	盈江县	533123	1(>25°)	林地	6.44	勐弄乡,卡场镇	
1459	5331231464	云南省	德宏州	盈江县	533123	1(>25°)	林地	16.94	芒章乡	
1460	5331231465	云南省	德宏州	盈江县	533123	1(>25°)	林地	9.98	勐弄乡	
1461	5331231466	云南省	德宏州	盈江县	533123	1(>25°)	林地,草地	55.49	勐弄乡	
1462	5331231467	云南省	德宏州	盈江县	533123	1(>25°)	林地	28.45	盏西镇	

序号	图斑编号	省	市(州)	县	县行政区划代码	坡度级别	土地利用类型	面积(公顷)	乡镇	备注
1463	5331231468	云南省	德宏州	盈江县	533123	1(>25°)	林地	13.15	卡场镇	
1464	5331231469	云南省	德宏州	盈江县	533123	1(>25°)	林地	6.84	盏西镇	
1465	5331231470	云南省	德宏州	盈江县	533123	1(>25°)	林地	7.37	卡场镇	
1466	5331231471	云南省	德宏州	盈江县	533123	1(>25°)	林地	7.90	勐弄乡	
1467	5331231472	云南省	德宏州	盈江县	533123	1(>25°)	林地,草地	99.79	卡场镇	
1468	5331231473	云南省	德宏州	盈江县	533123	1(>25°)	林地	22.29	卡场镇	
1469	5331231474	云南省	德宏州	盈江县	533123	1(>25°)	林地	9.11	勐弄乡	
1470	5331231475	云南省	德宏州	盈江县	533123	1(>25°)	林地	7.12	芒章乡	
1471	5331231476	云南省	德宏州	盈江县	533123	1(>25°)	林地	9.80	卡场镇	
1472	5331231477	云南省	德宏州	盈江县	533123	1(>25°)	林地	7.01	芒章乡	
1473	5331231478	云南省	德宏州	盈江县	533123	1(>25°)	林地	29.31	卡场镇	
1474	5331231479	云南省	德宏州	盈江县	533123	1(>25°)	林地	7.32	盏西镇	
1475	5331231480	云南省	德宏州	盈江县	533123	1(>25°)	林地,草地	7.37	盏西镇	
1476	5331231481	云南省	德宏州	盈江县	533123	1(>25°)	林地,草地	8.32	勐弄乡	
1477	5331231482	云南省	德宏州	盈江县	533123	1(>25°)	林地	18.32	芒章乡	
1478	5331231483	云南省	德宏州	盈江县	533123	1(>25°)	林地	7.96	勐弄乡	
1479	5331231484	云南省	德宏州	盈江县	533123	1(>25°)	林地,草地	820.17	盏西镇	
1480	5331231485	云南省	德宏州	盈江县	533123	1(>25°)	林地,草地	15.95	卡场镇	
1481	5331231486	云南省	德宏州	盈江县	533123	1(>25°)	林地	7.57	卡场镇	
1482	5331231487	云南省	德宏州	盈江县	533123	1(>25°)	林地	15.09	卡场镇	
1483	5331231488	云南省	德宏州	盈江县	533123	1(>25°)	林地	10.78	卡场镇	
1484	5331231489	云南省	德宏州	盈江县	533123	1(>25°)	林地	6.61	卡场镇	
1485	5331231490	云南省	德宏州	盈江县	533123	1(>25°)	林地	35.28	芒章乡	
1486	5331231491	云南省	德宏州	盈江县	533123	1(>25°)	林地	24.16	勐弄乡	
1487	5331231492	云南省	德宏州	盈江县	533123	1(>25°)	林地,草地	24.65	盏西镇	
1488	5331231493	云南省	德宏州	盈江县	533123	1(>25°)	林地	9.27	勐弄乡	
1489	5331231494	云南省	德宏州	盈江县	533123	1(>25°)	林地,草地	760.12	勐弄乡,盏西镇	
1490	5331231495	云南省	德宏州	盈江县	533123	1(>25°)	林地	9.18	勐弄乡,卡场镇	
1491	5331231496	云南省	德宏州	盈江县	533123	1(>25°)	林地	8.18	盏西镇	
1492	5331231497	云南省	德宏州	盈江县	533123	1(>25°)	林地,草地	115.15	勐弄乡	
1493	5331231498	云南省	德宏州	盈江县	533123	1(>25°)	林地	20.23	勐弄乡,卡场镇	
1494	5331231499	云南省	德宏州	盈江县	533123	1(>25°)	林地	7.04	盏西镇	

序号	图斑编号	省	市(州)	县	县行政区划代码	坡度级别	土地利用类型	面积(公顷)	乡镇	备注
1495	5331231500	云南省	德宏州	盈江县	533123	1(>25°)	林地	7.55	芒章乡	
1496	5331231501	云南省	德宏州	盈江县	533123	1(>25°)	林地	9.68	盏西镇	
1497	5331231502	云南省	德宏州	盈江县	533123	1(>25°)	林地	11.74	盏西镇	
1498	5331231503	云南省	德宏州	盈江县	533123	1(>25°)	林地	8.99	勐弄乡	
1499	5331231504	云南省	德宏州	盈江县	533123	1(>25°)	林地	24.43	卡场镇	
1500	5331231505	云南省	德宏州	盈江县	533123	1(>25°)	林地	38.71	勐弄乡,卡场镇	
1501	5331231506	云南省	德宏州	盈江县	533123	1(>25°)	林地	34.14	芒章乡	
1502	5331231507	云南省	德宏州	盈江县	533123	1(>25°)	林地,草地	11.67	盏西镇	
1503	5331231508	云南省	德宏州	盈江县	533123	1(>25°)	林地	37.05	卡场镇	
1504	5331231509	云南省	德宏州	盈江县	533123	1(>25°)	林地	6.67	勐弄乡	
1505	5331231510	云南省	德宏州	盈江县	533123	1(>25°)	林地	6.01	勐弄乡	
1506	5331231511	云南省	德宏州	盈江县	533123	1(>25°)	林地	15.84	芒章乡	
1507	5331231512	云南省	德宏州	盈江县	533123	1(>25°)	林地,草地	17.39	盏西镇	
1508	5331231513	云南省	德宏州	盈江县	533123	1(>25°)	林地	8.56	勐弄乡	
1509	5331231514	云南省	德宏州	盈江县	533123	1(>25°)	林地	11.25	盏西镇	
1510	5331231515	云南省	德宏州	盈江县	533123	1(>25°)	林地	6.93	勐弄乡	
1511	5331231516	云南省	德宏州	盈江县	533123	1(>25°)	林地	11.05	卡场镇	
1512	5331231517	云南省	德宏州	盈江县	533123	1(>25°)	林地	106.49	勐弄乡,卡场镇	
1513	5331231518	云南省	德宏州	盈江县	533123	1(>25°)	林地	8.58	卡场镇	
1514	5331231519	云南省	德宏州	盈江县	533123	1(>25°)	林地	13.39	勐弄乡	
1515	5331231520	云南省	德宏州	盈江县	533123	1(>25°)	林地	31.98	盏西镇	
1516	5331231521	云南省	德宏州	盈江县	533123	1(>25°)	林地	12.55	卡场镇	
1517	5331231522	云南省	德宏州	盈江县	533123	1(>25°)	林地	115.94	芒章乡	
1518	5331231523	云南省	德宏州	盈江县	533123	1(>25°)	林地,草地	232.58	勐弄乡,盏西镇,苏典 傣傣族乡	
1519	5331231524	云南省	德宏州	盈江县	533123	1(>25°)	林地	8.27	卡场镇	
1520	5331231525	云南省	德宏州	盈江县	533123	1(>25°)	林地	14.68	卡场镇	
1521	5331231526	云南省	德宏州	盈江县	533123	1(>25°)	林地	30.08	芒章乡	
1522	5331231527	云南省	德宏州	盈江县	533123	1(>25°)	林地	51.08	卡场镇	
1523	5331231528	云南省	德宏州	盈江县	533123	1(>25°)	林地	18.41	芒章乡	
1524	5331231529	云南省	德宏州	盈江县	533123	1(>25°)	林地,草地	9.54	盏西镇	
1525	5331231530	云南省	德宏州	盈江县	533123	1(>25°)	林地,草地	379.18	盏西镇	

序号	图斑编号	省	市(州)	县	县行政区划代码	坡度级别	土地利用类型	面积(公顷)	乡镇	备注
1526	5331231531	云南省	德宏州	盈江县	533123	1(>25°)	林地	8.56	勐弄乡,盖西镇	
1527	5331231532	云南省	德宏州	盈江县	533123	1(>25°)	林地	13.92	卡场镇	
1528	5331231533	云南省	德宏州	盈江县	533123	1(>25°)	林地	6.10	卡场镇	
1529	5331231534	云南省	德宏州	盈江县	533123	1(>25°)	林地	18.00	盖西镇	
1530	5331231535	云南省	德宏州	盈江县	533123	1(>25°)	林地	6.48	勐弄乡	
1531	5331231536	云南省	德宏州	盈江县	533123	1(>25°)	林地	7.51	芒章乡	
1532	5331231537	云南省	德宏州	盈江县	533123	1(>25°)	林地	7.62	卡场镇	
1533	5331231538	云南省	德宏州	盈江县	533123	1(>25°)	林地	6.01	勐弄乡	
1534	5331231539	云南省	德宏州	盈江县	533123	1(>25°)	林地	8.97	盖西镇	
1535	5331231540	云南省	德宏州	盈江县	533123	1(>25°)	林地	6.79	卡场镇	
1536	5331231541	云南省	德宏州	盈江县	533123	1(>25°)	林地	27.07	卡场镇	
1537	5331231542	云南省	德宏州	盈江县	533123	1(>25°)	林地	80.59	盖西镇,芒章乡	
1538	5331231543	云南省	德宏州	盈江县	533123	1(>25°)	林地	11.27	勐弄乡	
1539	5331231544	云南省	德宏州	盈江县	533123	1(>25°)	林地	19.60	勐弄乡	
1540	5331231545	云南省	德宏州	盈江县	533123	1(>25°)	林地	292.31	盖西镇	
1541	5331231546	云南省	德宏州	盈江县	533123	1(>25°)	林地	15.84	勐弄乡	
1542	5331231547	云南省	德宏州	盈江县	533123	1(>25°)	林地	8.52	勐弄乡	
1543	5331231548	云南省	德宏州	盈江县	533123	1(>25°)	林地	6.51	盖西镇	
1544	5331231549	云南省	德宏州	盈江县	533123	1(>25°)	林地	8.27	勐弄乡	
1545	5331231550	云南省	德宏州	盈江县	533123	1(>25°)	林地,草地	9.06	勐弄乡	
1546	5331231551	云南省	德宏州	盈江县	533123	1(>25°)	林地	8.57	卡场镇	
1547	5331231552	云南省	德宏州	盈江县	533123	1(>25°)	林地	7.90	卡场镇	
1548	5331231553	云南省	德宏州	盈江县	533123	1(>25°)	林地	11.43	芒章乡	
1549	5331231554	云南省	德宏州	盈江县	533123	1(>25°)	林地	7.44	卡场镇	
1550	5331231555	云南省	德宏州	盈江县	533123	1(>25°)	林地	13.28	卡场镇	
1551	5331231556	云南省	德宏州	盈江县	533123	1(>25°)	林地	11.00	勐弄乡	
1552	5331231557	云南省	德宏州	盈江县	533123	1(>25°)	林地	11.38	盖西镇,芒章乡	
1553	5331231558	云南省	德宏州	盈江县	533123	1(>25°)	林地	7.63	卡场镇	
1554	5331231559	云南省	德宏州	盈江县	533123	1(>25°)	林地	9.40	卡场镇	
1555	5331231560	云南省	德宏州	盈江县	533123	1(>25°)	林地	6.33	勐弄乡	
1556	5331231561	云南省	德宏州	盈江县	533123	1(>25°)	林地	23.05	芒章乡	
1557	5331231562	云南省	德宏州	盈江县	533123	1(>25°)	林地	8.15	芒章乡	

序号	图斑编号	省	市(州)	县	县行政区划代码	坡度级别	土地利用类型	面积(公顷)	乡镇	备注
1558	5331231563	云南省	德宏州	盈江县	533123	1(>25°)	林地	16.36	勐弄乡,卡场镇	
1559	5331231564	云南省	德宏州	盈江县	533123	1(>25°)	林地	8.25	卡场镇	
1560	5331231565	云南省	德宏州	盈江县	533123	1(>25°)	林地,草地	42.13	勐弄乡,苏典傣傣族乡	
1561	5331231566	云南省	德宏州	盈江县	533123	1(>25°)	林地	10.07	卡场镇	
1562	5331231567	云南省	德宏州	盈江县	533123	1(>25°)	林地	10.70	勐弄乡	
1563	5331231568	云南省	德宏州	盈江县	533123	1(>25°)	林地	35.81	勐弄乡,苏典傣傣族乡	
1564	5331231569	云南省	德宏州	盈江县	533123	1(>25°)	林地	17.24	盖西镇	
1565	5331231570	云南省	德宏州	盈江县	533123	1(>25°)	林地	13.90	勐弄乡,卡场镇	
1566	5331231571	云南省	德宏州	盈江县	533123	1(>25°)	林地	15.70	盖西镇	
1567	5331231572	云南省	德宏州	盈江县	533123	1(>25°)	林地	16.56	勐弄乡	
1568	5331231573	云南省	德宏州	盈江县	533123	1(>25°)	林地	12.30	勐弄乡	
1569	5331231574	云南省	德宏州	盈江县	533123	1(>25°)	林地	8.27	卡场镇	
1570	5331231575	云南省	德宏州	盈江县	533123	1(>25°)	林地	23.88	盖西镇	
1571	5331231576	云南省	德宏州	盈江县	533123	1(>25°)	林地	6.98	卡场镇	
1572	5331231577	云南省	德宏州	盈江县	533123	1(>25°)	林地	8.17	卡场镇	
1573	5331231578	云南省	德宏州	盈江县	533123	1(>25°)	林地,草地	7.58	卡场镇	
1574	5331231579	云南省	德宏州	盈江县	533123	1(>25°)	林地	7.78	勐弄乡	
1575	5331231580	云南省	德宏州	盈江县	533123	1(>25°)	林地	6.49	勐弄乡	
1576	5331231581	云南省	德宏州	盈江县	533123	1(>25°)	林地	6.23	卡场镇	
1577	5331231582	云南省	德宏州	盈江县	533123	1(>25°)	林地	5.66	卡场镇	
1578	5331231583	云南省	德宏州	盈江县	533123	1(>25°)	林地	12.42	勐弄乡	
1579	5331231584	云南省	德宏州	盈江县	533123	1(>25°)	林地,草地	105.86	盖西镇	
1580	5331231585	云南省	德宏州	盈江县	533123	1(>25°)	林地	38.42	盖西镇	
1581	5331231586	云南省	德宏州	盈江县	533123	1(>25°)	林地	11.59	盖西镇	
1582	5331231587	云南省	德宏州	盈江县	533123	1(>25°)	林地	14.29	卡场镇	
1583	5331231588	云南省	德宏州	盈江县	533123	1(>25°)	林地	6.72	勐弄乡,卡场镇	
1584	5331231589	云南省	德宏州	盈江县	533123	1(>25°)	林地	62.02	勐弄乡	
1585	5331231590	云南省	德宏州	盈江县	533123	1(>25°)	林地	12.24	盖西镇	
1586	5331231591	云南省	德宏州	盈江县	533123	1(>25°)	林地,裸土地	5.34	勐弄乡	
1587	5331231592	云南省	德宏州	盈江县	533123	1(>25°)	林地	42.25	勐弄乡,卡场镇	

序号	图斑编号	省	市(州)	县	县行政区划代码	坡度级别	土地利用类型	面积(公顷)	乡镇	备注
1588	5331231593	云南省	德宏州	盈江县	533123	1(>25°)	林地	22.70	芒章乡	
1589	5331231594	云南省	德宏州	盈江县	533123	1(>25°)	林地	18.09	盏西镇	
1590	5331231595	云南省	德宏州	盈江县	533123	1(>25°)	林地	8.16	勐弄乡	
1591	5331231596	云南省	德宏州	盈江县	533123	1(>25°)	林地	22.81	卡场镇	
1592	5331231597	云南省	德宏州	盈江县	533123	1(>25°)	林地	6.13	卡场镇	
1593	5331231598	云南省	德宏州	盈江县	533123	1(>25°)	林地	10.39	盏西镇	
1594	5331231599	云南省	德宏州	盈江县	533123	1(>25°)	林地	13.92	勐弄乡	
1595	5331231600	云南省	德宏州	盈江县	533123	1(>25°)	林地,草地	112.34	盏西镇	
1596	5331231601	云南省	德宏州	盈江县	533123	1(>25°)	林地	40.37	卡场镇	
1597	5331231602	云南省	德宏州	盈江县	533123	1(>25°)	林地	8.54	卡场镇	
1598	5331231603	云南省	德宏州	盈江县	533123	1(>25°)	林地,草地	21.76	盏西镇	
1599	5331231604	云南省	德宏州	盈江县	533123	1(>25°)	林地	8.71	卡场镇	
1600	5331231605	云南省	德宏州	盈江县	533123	1(>25°)	林地	8.50	卡场镇	
1601	5331231606	云南省	德宏州	盈江县	533123	1(>25°)	林地	13.64	卡场镇	
1602	5331231607	云南省	德宏州	盈江县	533123	1(>25°)	林地	49.83	盏西镇,芒章乡	
1603	5331231608	云南省	德宏州	盈江县	533123	1(>25°)	林地	200.20	盏西镇	
1604	5331231609	云南省	德宏州	盈江县	533123	1(>25°)	林地	11.75	卡场镇	
1605	5331231610	云南省	德宏州	盈江县	533123	1(>25°)	林地	9.56	卡场镇	
1606	5331231611	云南省	德宏州	盈江县	533123	1(>25°)	林地	7.88	盏西镇	
1607	5331231612	云南省	德宏州	盈江县	533123	1(>25°)	林地	24.07	勐弄乡	
1608	5331231613	云南省	德宏州	盈江县	533123	1(>25°)	林地	6.52	盏西镇	
1609	5331231614	云南省	德宏州	盈江县	533123	1(>25°)	林地	16.89	盏西镇	
1610	5331231615	云南省	德宏州	盈江县	533123	1(>25°)	林地	51.41	勐弄乡,苏典傣傣族乡	
1611	5331231616	云南省	德宏州	盈江县	533123	1(>25°)	林地	11.13	盏西镇	
1612	5331231617	云南省	德宏州	盈江县	533123	1(>25°)	林地	34.14	勐弄乡	
1613	5331231618	云南省	德宏州	盈江县	533123	1(>25°)	林地	11.97	卡场镇	
1614	5331231619	云南省	德宏州	盈江县	533123	1(>25°)	林地	53.38	卡场镇	
1615	5331231620	云南省	德宏州	盈江县	533123	1(>25°)	林地	11.81	盏西镇	
1616	5331231621	云南省	德宏州	盈江县	533123	1(>25°)	林地	12.45	盏西镇	
1617	5331231622	云南省	德宏州	盈江县	533123	1(>25°)	林地	48.27	盏西镇	
1618	5331231623	云南省	德宏州	盈江县	533123	1(>25°)	林地,草地	66.24	盏西镇	

序号	图斑编号	省	市(州)	县	县行政区划代码	坡度级别	土地利用类型	面积(公顷)	乡镇	备注
1619	5331231624	云南省	德宏州	盈江县	533123	1(>25°)	林地	66.84	盖西镇	
1620	5331231625	云南省	德宏州	盈江县	533123	1(>25°)	林地	66.64	卡场镇	
1621	5331231626	云南省	德宏州	盈江县	533123	1(>25°)	林地	103.89	盖西镇	
1622	5331231627	云南省	德宏州	盈江县	533123	1(>25°)	林地,草地	23.52	盖西镇	
1623	5331231628	云南省	德宏州	盈江县	533123	1(>25°)	林地	7.00	卡场镇	
1624	5331231629	云南省	德宏州	盈江县	533123	1(>25°)	林地	22.97	盖西镇	
1625	5331231630	云南省	德宏州	盈江县	533123	1(>25°)	林地	61.86	勐弄乡	
1626	5331231631	云南省	德宏州	盈江县	533123	1(>25°)	林地	5.16	盖西镇	
1627	5331231632	云南省	德宏州	盈江县	533123	1(>25°)	林地	21.59	卡场镇	
1628	5331231633	云南省	德宏州	盈江县	533123	1(>25°)	林地	5.87	卡场镇	
1629	5331231634	云南省	德宏州	盈江县	533123	1(>25°)	林地	17.61	苏典傣族乡	
1630	5331231635	云南省	德宏州	盈江县	533123	1(>25°)	林地	8.99	卡场镇	
1631	5331231636	云南省	德宏州	盈江县	533123	1(>25°)	林地,草地	16.99	勐弄乡	
1632	5331231637	云南省	德宏州	盈江县	533123	1(>25°)	林地	5.63	盖西镇	
1633	5331231638	云南省	德宏州	盈江县	533123	1(>25°)	林地	476.76	盖西镇	
1634	5331231639	云南省	德宏州	盈江县	533123	1(>25°)	林地	156.31	盖西镇	
1635	5331231640	云南省	德宏州	盈江县	533123	1(>25°)	林地	8.07	卡场镇	
1636	5331231641	云南省	德宏州	盈江县	533123	1(>25°)	林地	16.36	勐弄乡	
1637	5331231642	云南省	德宏州	盈江县	533123	1(>25°)	林地	13.88	盖西镇	
1638	5331231643	云南省	德宏州	盈江县	533123	1(>25°)	林地	21.73	卡场镇	
1639	5331231644	云南省	德宏州	盈江县	533123	1(>25°)	林地	8.70	盖西镇	
1640	5331231645	云南省	德宏州	盈江县	533123	1(>25°)	林地	7.15	勐弄乡	
1641	5331231646	云南省	德宏州	盈江县	533123	1(>25°)	林地	42.96	盖西镇	
1642	5331231708	云南省	德宏州	盈江县	533123	1(>25°)	林地	24.13	盖西镇	
1643	5331231647	云南省	德宏州	盈江县	533123	1(>25°)	林地	10.92	卡场镇	
1644	5331231648	云南省	德宏州	盈江县	533123	1(>25°)	林地	34.42	盖西镇	
1645	5331231649	云南省	德宏州	盈江县	533123	1(>25°)	林地	18.54	勐弄乡	
1646	5331231650	云南省	德宏州	盈江县	533123	1(>25°)	林地,草地	18.01	盖西镇	
1647	5331231651	云南省	德宏州	盈江县	533123	1(>25°)	林地	15.05	盖西镇	
1648	5331231652	云南省	德宏州	盈江县	533123	1(>25°)	林地	11.54	勐弄乡	
1649	5331231653	云南省	德宏州	盈江县	533123	1(>25°)	林地	12.17	盖西镇	
1650	5331231654	云南省	德宏州	盈江县	533123	1(>25°)	林地	7.84	勐弄乡	

序号	图斑编号	省	市(州)	县	县行政区划代码	坡度级别	土地利用类型	面积(公顷)	乡镇	备注
1651	5331231655	云南省	德宏州	盈江县	533123	1(>25°)	林地	37.07	盖西镇	
1652	5331231656	云南省	德宏州	盈江县	533123	1(>25°)	林地	9.00	勐弄乡	
1653	5331231657	云南省	德宏州	盈江县	533123	1(>25°)	林地,草地	7.01	盖西镇	
1654	5331231658	云南省	德宏州	盈江县	533123	1(>25°)	林地	7.07	盖西镇	
1655	5331231659	云南省	德宏州	盈江县	533123	1(>25°)	林地	9.13	卡场镇	
1656	5331231660	云南省	德宏州	盈江县	533123	1(>25°)	林地	15.73	卡场镇	
1657	5331231661	云南省	德宏州	盈江县	533123	1(>25°)	林地,草地	11.53	盖西镇	
1658	5331231662	云南省	德宏州	盈江县	533123	1(>25°)	林地	20.54	卡场镇	
1659	5331231663	云南省	德宏州	盈江县	533123	1(>25°)	林地	21.65	卡场镇	
1660	5331231664	云南省	德宏州	盈江县	533123	1(>25°)	林地	8.75	卡场镇	
1661	5331231665	云南省	德宏州	盈江县	533123	1(>25°)	林地,草地	13.40	盖西镇	
1662	5331231666	云南省	德宏州	盈江县	533123	1(>25°)	林地,草地	7.61	盖西镇	
1663	5331231667	云南省	德宏州	盈江县	533123	1(>25°)	林地	12.48	勐弄乡,卡场镇	
1664	5331231668	云南省	德宏州	盈江县	533123	1(>25°)	林地	6.51	卡场镇	
1665	5331231669	云南省	德宏州	盈江县	533123	1(>25°)	林地	11.70	盖西镇	
1666	5331231670	云南省	德宏州	盈江县	533123	1(>25°)	林地	17.92	勐弄乡	
1667	5331231671	云南省	德宏州	盈江县	533123	1(>25°)	林地	7.20	勐弄乡	
1668	5331231672	云南省	德宏州	盈江县	533123	1(>25°)	林地,草地	257.15	盖西镇	
1669	5331231673	云南省	德宏州	盈江县	533123	1(>25°)	林地,草地	75.03	盖西镇	
1670	5331231674	云南省	德宏州	盈江县	533123	1(>25°)	林地	12.84	卡场镇	
1671	5331231675	云南省	德宏州	盈江县	533123	1(>25°)	林地	5.95	卡场镇	
1672	5331231676	云南省	德宏州	盈江县	533123	1(>25°)	林地	5.19	盖西镇	
1673	5331231677	云南省	德宏州	盈江县	533123	1(>25°)	林地	12.66	勐弄乡	
1674	5331231678	云南省	德宏州	盈江县	533123	1(>25°)	林地	8.96	卡场镇	
1675	5331231679	云南省	德宏州	盈江县	533123	1(>25°)	林地	7.53	苏典傣傣族乡	
1676	5331231680	云南省	德宏州	盈江县	533123	1(>25°)	林地,草地	5.71	盖西镇	
1677	5331231681	云南省	德宏州	盈江县	533123	1(>25°)	林地	8.61	勐弄乡,苏典傣傣族乡	
1678	5331231682	云南省	德宏州	盈江县	533123	1(>25°)	林地,草地	10.96	盖西镇	
1679	5331231683	云南省	德宏州	盈江县	533123	1(>25°)	林地	5.63	卡场镇	
1680	5331231684	云南省	德宏州	盈江县	533123	1(>25°)	林地,草地	6.68	苏典傣傣族乡	
1681	5331231685	云南省	德宏州	盈江县	533123	1(>25°)	林地	8.94	盖西镇	

序号	图斑编号	省	市(州)	县	县行政区划代码	坡度级别	土地利用类型	面积(公顷)	乡镇	备注
1682	5331231686	云南省	德宏州	盈江县	533123	1(>25°)	林地	6.78	盏西镇	
1683	5331231687	云南省	德宏州	盈江县	533123	1(>25°)	林地,草地,裸土地	137.54	盏西镇	
1684	5331231688	云南省	德宏州	盈江县	533123	1(>25°)	林地,草地	10.06	盏西镇,苏典傣傣族乡	
1685	5331231689	云南省	德宏州	盈江县	533123	1(>25°)	林地	12.54	勐弄乡	
1686	5331231690	云南省	德宏州	盈江县	533123	1(>25°)	林地	7.55	盏西镇	
1687	5331231691	云南省	德宏州	盈江县	533123	1(>25°)	林地	10.30	卡场镇	
1688	5331231692	云南省	德宏州	盈江县	533123	1(>25°)	林地,草地	12.49	盏西镇,苏典傣傣族乡	
1689	5331231693	云南省	德宏州	盈江县	533123	1(>25°)	林地,草地	9.23	盏西镇	
1690	5331231694	云南省	德宏州	盈江县	533123	1(>25°)	林地	7.86	卡场镇	
1691	5331231695	云南省	德宏州	盈江县	533123	1(>25°)	林地	19.75	卡场镇	
1692	5331231696	云南省	德宏州	盈江县	533123	1(>25°)	林地	12.91	勐弄乡,苏典傣傣族乡	
1693	5331231697	云南省	德宏州	盈江县	533123	1(>25°)	林地	10.51	勐弄乡	
1694	5331231698	云南省	德宏州	盈江县	533123	1(>25°)	林地	11.14	苏典傣傣族乡	
1695	5331231699	云南省	德宏州	盈江县	533123	1(>25°)	林地,草地	10.45	盏西镇	
1696	5331231700	云南省	德宏州	盈江县	533123	1(>25°)	林地	8.30	卡场镇	
1697	5331231701	云南省	德宏州	盈江县	533123	1(>25°)	林地	10.96	盏西镇	
1698	5331231702	云南省	德宏州	盈江县	533123	1(>25°)	林地	51.50	盏西镇	
1699	5331231703	云南省	德宏州	盈江县	533123	1(>25°)	林地,草地	7.05	盏西镇,苏典傣傣族乡	
1700	5331231704	云南省	德宏州	盈江县	533123	1(>25°)	林地	6.18	卡场镇	
1701	5331231705	云南省	德宏州	盈江县	533123	1(>25°)	林地	9.92	勐弄乡,卡场镇	
1702	5331231706	云南省	德宏州	盈江县	533123	1(>25°)	林地	475.42	盏西镇	
1703	5331231707	云南省	德宏州	盈江县	533123	1(>25°)	林地	5.64	盏西镇	
1704	5331231709	云南省	德宏州	盈江县	533123	1(>25°)	林地,草地	100.35	盏西镇	
1705	5331231710	云南省	德宏州	盈江县	533123	1(>25°)	林地	49.01	苏典傣傣族乡	
1706	5331231711	云南省	德宏州	盈江县	533123	1(>25°)	林地,草地	11.64	盏西镇	
1707	5331231712	云南省	德宏州	盈江县	533123	1(>25°)	林地,草地	2634.99	盏西镇,苏典傣傣族乡	
1708	5331231713	云南省	德宏州	盈江县	533123	1(>25°)	林地	6.08	卡场镇	

序号	图斑编号	省	市(州)	县	县行政区划代码	坡度级别	土地利用类型	面积(公顷)	乡镇	备注
1709	5331231714	云南省	德宏州	盈江县	533123	1(>25°)	林地	12.03	勐弄乡	
1710	5331231715	云南省	德宏州	盈江县	533123	1(>25°)	林地	39.28	卡场镇	
1711	5331231716	云南省	德宏州	盈江县	533123	1(>25°)	林地,草地	17.75	卡场镇	
1712	5331231717	云南省	德宏州	盈江县	533123	1(>25°)	林地	7.18	苏典傣傣族乡	
1713	5331231718	云南省	德宏州	盈江县	533123	1(>25°)	林地	37.01	苏典傣傣族乡	
1714	5331231719	云南省	德宏州	盈江县	533123	1(>25°)	林地,草地	35.58	盏西镇	
1715	5331231720	云南省	德宏州	盈江县	533123	1(>25°)	林地	16.91	勐弄乡,苏典傣傣族乡	
1716	5331231721	云南省	德宏州	盈江县	533123	1(>25°)	林地	283.38	卡场镇	
1717	5331231722	云南省	德宏州	盈江县	533123	1(>25°)	林地	32.56	盏西镇	
1718	5331231723	云南省	德宏州	盈江县	533123	1(>25°)	林地	61.99	盏西镇	
1719	5331231724	云南省	德宏州	盈江县	533123	1(>25°)	林地,草地	12.30	盏西镇	
1720	5331231725	云南省	德宏州	盈江县	533123	1(>25°)	林地	6.19	勐弄乡	
1721	5331231726	云南省	德宏州	盈江县	533123	1(>25°)	林地	12.87	盏西镇	
1722	5331231727	云南省	德宏州	盈江县	533123	1(>25°)	林地,草地	26.24	卡场镇	
1723	5331231728	云南省	德宏州	盈江县	533123	1(>25°)	林地,草地	29.89	卡场镇	
1724	5331231729	云南省	德宏州	盈江县	533123	1(>25°)	林地	10.28	卡场镇	
1725	5331231730	云南省	德宏州	盈江县	533123	1(>25°)	林地	8.88	盏西镇	
1726	5331231731	云南省	德宏州	盈江县	533123	1(>25°)	林地	5.97	苏典傣傣族乡	
1727	5331231732	云南省	德宏州	盈江县	533123	1(>25°)	林地	10.24	盏西镇	
1728	5331231733	云南省	德宏州	盈江县	533123	1(>25°)	林地	9.08	勐弄乡,苏典傣傣族乡	
1729	5331231734	云南省	德宏州	盈江县	533123	1(>25°)	林地	287.97	盏西镇	
1730	5331231735	云南省	德宏州	盈江县	533123	1(>25°)	林地,草地	10.23	勐弄乡,苏典傣傣族乡	
1731	5331231736	云南省	德宏州	盈江县	533123	1(>25°)	林地	5.45	勐弄乡	
1732	5331231737	云南省	德宏州	盈江县	533123	1(>25°)	林地	8.60	卡场镇	
1733	5331231738	云南省	德宏州	盈江县	533123	1(>25°)	林地	6.63	盏西镇	
1734	5331231739	云南省	德宏州	盈江县	533123	1(>25°)	林地	6.03	卡场镇	
1735	5331231740	云南省	德宏州	盈江县	533123	1(>25°)	林地,草地	101.74	盏西镇	
1736	5331231741	云南省	德宏州	盈江县	533123	1(>25°)	林地,草地	44.47	苏典傣傣族乡	
1737	5331231742	云南省	德宏州	盈江县	533123	1(>25°)	林地	5.81	苏典傣傣族乡	

序号	图斑编号	省	市(州)	县	县行政区划代码	坡度级别	土地利用类型	面积(公顷)	乡镇	备注
1738	5331231743	云南省	德宏州	盈江县	533123	1(>25°)	林地	111.58	盏西镇,苏典傣傣族乡	
1739	5331231744	云南省	德宏州	盈江县	533123	1(>25°)	林地	63.20	盏西镇	
1740	5331231745	云南省	德宏州	盈江县	533123	1(>25°)	林地	8.17	盏西镇	
1741	5331231746	云南省	德宏州	盈江县	533123	1(>25°)	林地	13.66	盏西镇	
1742	5331231747	云南省	德宏州	盈江县	533123	1(>25°)	林地,草地	8.17	盏西镇	
1743	5331231748	云南省	德宏州	盈江县	533123	1(>25°)	林地	90.90	盏西镇	
1744	5331231749	云南省	德宏州	盈江县	533123	1(>25°)	林地	9.66	盏西镇	
1745	5331231750	云南省	德宏州	盈江县	533123	1(>25°)	林地	22.38	勐弄乡,卡场镇,苏典傣傣族乡	
1746	5331231751	云南省	德宏州	盈江县	533123	1(>25°)	林地	9.58	盏西镇	
1747	5331231752	云南省	德宏州	盈江县	533123	1(>25°)	林地	5.81	勐弄乡,苏典傣傣族乡	
1748	5331231753	云南省	德宏州	盈江县	533123	1(>25°)	林地,草地	194.47	盏西镇,苏典傣傣族乡	
1749	5331231754	云南省	德宏州	盈江县	533123	1(>25°)	林地,草地	94.29	苏典傣傣族乡	
1750	5331231755	云南省	德宏州	盈江县	533123	1(>25°)	林地	8.43	苏典傣傣族乡	
1751	5331231756	云南省	德宏州	盈江县	533123	1(>25°)	林地	11.88	卡场镇	
1752	5331231757	云南省	德宏州	盈江县	533123	1(>25°)	林地	5.39	苏典傣傣族乡	
1753	5331231758	云南省	德宏州	盈江县	533123	1(>25°)	林地	20.37	苏典傣傣族乡	
1754	5331231759	云南省	德宏州	盈江县	533123	1(>25°)	林地	55.60	盏西镇	
1755	5331231760	云南省	德宏州	盈江县	533123	1(>25°)	林地	9.66	卡场镇	
1756	5331231761	云南省	德宏州	盈江县	533123	1(>25°)	林地	14.87	苏典傣傣族乡	
1757	5331231762	云南省	德宏州	盈江县	533123	1(>25°)	林地	8.96	苏典傣傣族乡	
1758	5331231763	云南省	德宏州	盈江县	533123	1(>25°)	林地	7.03	勐弄乡,苏典傣傣族乡	
1759	5331231764	云南省	德宏州	盈江县	533123	1(>25°)	林地	6.11	盏西镇	
1760	5331231765	云南省	德宏州	盈江县	533123	1(>25°)	林地	16.70	苏典傣傣族乡	
1761	5331231766	云南省	德宏州	盈江县	533123	1(>25°)	林地,草地	177.63	盏西镇	
1762	5331231767	云南省	德宏州	盈江县	533123	1(>25°)	林地	43.01	卡场镇	
1763	5331231768	云南省	德宏州	盈江县	533123	1(>25°)	林地	24.71	盏西镇	
1764	5331231770	云南省	德宏州	盈江县	533123	1(>25°)	林地	8.88	苏典傣傣族乡	

序号	图斑编号	省	市(州)	县	县行政区划代码	坡度级别	土地利用类型	面积(公顷)	乡镇	备注
1765	5331231771	云南省	德宏州	盈江县	533123	1(>25°)	林地	104.62	盏西镇	
1766	5331231772	云南省	德宏州	盈江县	533123	1(>25°)	林地	6.37	卡场镇	
1767	5331231773	云南省	德宏州	盈江县	533123	1(>25°)	林地	7.06	盏西镇	
1768	5331231774	云南省	德宏州	盈江县	533123	1(>25°)	林地,草地	10.23	苏典傣傣族乡	
1769	5331231775	云南省	德宏州	盈江县	533123	1(>25°)	林地	31.92	卡场镇	
1770	5331231776	云南省	德宏州	盈江县	533123	1(>25°)	林地	78.18	盏西镇	
1771	5331231777	云南省	德宏州	盈江县	533123	1(>25°)	林地	5.62	苏典傣傣族乡	
1772	5331231778	云南省	德宏州	盈江县	533123	1(>25°)	林地	7.54	卡场镇	
1773	5331231779	云南省	德宏州	盈江县	533123	1(>25°)	林地	7.62	苏典傣傣族乡	
1774	5331231780	云南省	德宏州	盈江县	533123	1(>25°)	林地	7.76	盏西镇	
1775	5331231781	云南省	德宏州	盈江县	533123	1(>25°)	林地	7.61	苏典傣傣族乡	
1776	5331231782	云南省	德宏州	盈江县	533123	1(>25°)	林地	9.04	卡场镇	
1777	5331231783	云南省	德宏州	盈江县	533123	1(>25°)	林地	6.95	盏西镇	
1778	5331231784	云南省	德宏州	盈江县	533123	1(>25°)	林地,草地	7.77	苏典傣傣族乡	
1779	5331231785	云南省	德宏州	盈江县	533123	1(>25°)	林地,草地	19.71	苏典傣傣族乡	
1780	5331231786	云南省	德宏州	盈江县	533123	1(>25°)	林地	7.12	盏西镇	
1781	5331231787	云南省	德宏州	盈江县	533123	1(>25°)	林地,草地	15.52	苏典傣傣族乡	
1782	5331231788	云南省	德宏州	盈江县	533123	1(>25°)	林地	73.45	盏西镇	
1783	5331231789	云南省	德宏州	盈江县	533123	1(>25°)	林地,草地	167.46	苏典傣傣族乡	
1784	5331231790	云南省	德宏州	盈江县	533123	1(>25°)	林地	6.31	苏典傣傣族乡	
1785	5331231791	云南省	德宏州	盈江县	533123	1(>25°)	林地	116.92	盏西镇	
1786	5331231792	云南省	德宏州	盈江县	533123	1(>25°)	林地	25.29	盏西镇	
1787	5331231793	云南省	德宏州	盈江县	533123	1(>25°)	林地	9.65	苏典傣傣族乡	
1788	5331231794	云南省	德宏州	盈江县	533123	1(>25°)	林地	20.02	卡场镇	
1789	5331231795	云南省	德宏州	盈江县	533123	1(>25°)	林地	5.70	盏西镇	
1790	5331231796	云南省	德宏州	盈江县	533123	1(>25°)	林地,草地	332.05	卡场镇	
1791	5331231797	云南省	德宏州	盈江县	533123	1(>25°)	林地	8.60	苏典傣傣族乡	
1792	5331231799	云南省	德宏州	盈江县	533123	1(>25°)	林地	6.74	卡场镇	
1793	5331231800	云南省	德宏州	盈江县	533123	1(>25°)	林地	19.41	苏典傣傣族乡	
1794	5331231801	云南省	德宏州	盈江县	533123	1(>25°)	林地	10.81	苏典傣傣族乡	
1795	5331231802	云南省	德宏州	盈江县	533123	1(>25°)	林地,草地	15.04	苏典傣傣族乡	
1796	5331231803	云南省	德宏州	盈江县	533123	1(>25°)	林地	13.34	盏西镇	

序号	图斑编号	省	市(州)	县	县行政区划代码	坡度级别	土地利用类型	面积(公顷)	乡镇	备注
1797	5331231804	云南省	德宏州	盈江县	533123	1(>25°)	林地	5.79	苏典傣傣族乡	
1798	5331231805	云南省	德宏州	盈江县	533123	1(>25°)	林地,草地	54.42	苏典傣傣族乡	
1799	5331231806	云南省	德宏州	盈江县	533123	1(>25°)	林地,草地	386.95	盏西镇	
1800	5331231807	云南省	德宏州	盈江县	533123	1(>25°)	林地	9.20	苏典傣傣族乡	
1801	5331231808	云南省	德宏州	盈江县	533123	1(>25°)	林地	7.19	卡场镇,苏典傣傣族乡	
1802	5331231809	云南省	德宏州	盈江县	533123	1(>25°)	林地,草地	30.34	苏典傣傣族乡	
1803	5331231810	云南省	德宏州	盈江县	533123	1(>25°)	林地,草地	241.68	苏典傣傣族乡	
1804	5331231811	云南省	德宏州	盈江县	533123	1(>25°)	林地,草地	164.90	苏典傣傣族乡	
1805	5331231812	云南省	德宏州	盈江县	533123	1(>25°)	林地	9.94	苏典傣傣族乡	
1806	5331231813	云南省	德宏州	盈江县	533123	1(>25°)	林地,草地	8.30	苏典傣傣族乡	
1807	5331231814	云南省	德宏州	盈江县	533123	1(>25°)	林地	10.84	卡场镇	
1808	5331231815	云南省	德宏州	盈江县	533123	1(>25°)	林地	8.42	盏西镇	
1809	5331231816	云南省	德宏州	盈江县	533123	1(>25°)	林地	6.75	苏典傣傣族乡	
1810	5331231817	云南省	德宏州	盈江县	533123	1(>25°)	林地,草地	126.64	盏西镇	
1811	5331231818	云南省	德宏州	盈江县	533123	1(>25°)	林地	24.13	盏西镇	
1812	5331231819	云南省	德宏州	盈江县	533123	1(>25°)	林地,草地	30.84	苏典傣傣族乡	
1813	5331231820	云南省	德宏州	盈江县	533123	1(>25°)	林地	87.10	盏西镇	
1814	5331231821	云南省	德宏州	盈江县	533123	1(>25°)	林地	10.30	苏典傣傣族乡	
1815	5331231822	云南省	德宏州	盈江县	533123	1(>25°)	林地,草地	18.38	盏西镇,苏典傣傣族乡	
1816	5331231823	云南省	德宏州	盈江县	533123	1(>25°)	林地	14.51	苏典傣傣族乡	
1817	5331231824	云南省	德宏州	盈江县	533123	1(>25°)	林地,草地	8.72	卡场镇	
1818	5331231825	云南省	德宏州	盈江县	533123	1(>25°)	林地	6.92	卡场镇	
1819	5331231826	云南省	德宏州	盈江县	533123	1(>25°)	林地	40.10	苏典傣傣族乡	
1820	5331231827	云南省	德宏州	盈江县	533123	1(>25°)	林地	6.58	苏典傣傣族乡	
1821	5331231828	云南省	德宏州	盈江县	533123	1(>25°)	林地,草地	15.16	苏典傣傣族乡	
1822	5331231829	云南省	德宏州	盈江县	533123	1(>25°)	林地	7.17	苏典傣傣族乡	
1823	5331231830	云南省	德宏州	盈江县	533123	1(>25°)	林地	7.26	苏典傣傣族乡	
1824	5331231831	云南省	德宏州	盈江县	533123	1(>25°)	林地	11.04	苏典傣傣族乡	
1825	5331231832	云南省	德宏州	盈江县	533123	1(>25°)	林地	18.03	卡场镇	
1826	5331231833	云南省	德宏州	盈江县	533123	1(>25°)	林地	12.90	苏典傣傣族乡	

序号	图斑编号	省	市(州)	县	县行政区划代码	坡度级别	土地利用类型	面积(公顷)	乡镇	备注
1827	5331231834	云南省	德宏州	盈江县	533123	1(>25°)	林地	6.97	苏典傣傣族乡	
1828	5331231835	云南省	德宏州	盈江县	533123	1(>25°)	林地,草地	24.20	苏典傣傣族乡	
1829	5331231836	云南省	德宏州	盈江县	533123	1(>25°)	林地,草地	218.15	盖西镇,苏典傣傣族乡	
1830	5331231837	云南省	德宏州	盈江县	533123	1(>25°)	林地	13.75	卡场镇	
1831	5331231838	云南省	德宏州	盈江县	533123	1(>25°)	林地	8.48	盖西镇	
1832	5331231839	云南省	德宏州	盈江县	533123	1(>25°)	林地	8.21	盖西镇	
1833	5331231840	云南省	德宏州	盈江县	533123	1(>25°)	林地,草地	31.60	苏典傣傣族乡	
1834	5331231842	云南省	德宏州	盈江县	533123	1(>25°)	林地	12.70	盖西镇	
1835	5331231843	云南省	德宏州	盈江县	533123	1(>25°)	林地	8.63	卡场镇	
1836	5331231844	云南省	德宏州	盈江县	533123	1(>25°)	林地,草地	7.69	苏典傣傣族乡	
1837	5331231845	云南省	德宏州	盈江县	533123	1(>25°)	林地,草地	8.70	盖西镇	
1838	5331231846	云南省	德宏州	盈江县	533123	1(>25°)	林地	16.27	苏典傣傣族乡	
1839	5331231847	云南省	德宏州	盈江县	533123	1(>25°)	林地	7.45	苏典傣傣族乡	
1840	5331231848	云南省	德宏州	盈江县	533123	1(>25°)	林地	11.77	苏典傣傣族乡	
1841	5331231849	云南省	德宏州	盈江县	533123	1(>25°)	林地,草地	21.80	苏典傣傣族乡	
1842	5331231850	云南省	德宏州	盈江县	533123	1(>25°)	林地	25.29	盖西镇	
1843	5331231851	云南省	德宏州	盈江县	533123	1(>25°)	林地	9.66	苏典傣傣族乡	
1844	5331231852	云南省	德宏州	盈江县	533123	1(>25°)	林地,草地,裸土地	272.46	盖西镇	
1845	5331231853	云南省	德宏州	盈江县	533123	1(>25°)	林地	18.81	苏典傣傣族乡	
1846	5331231854	云南省	德宏州	盈江县	533123	1(>25°)	林地	14.39	盖西镇	
1847	5331231855	云南省	德宏州	盈江县	533123	1(>25°)	林地	9.99	卡场镇	
1848	5331231856	云南省	德宏州	盈江县	533123	1(>25°)	林地,草地	6.82	苏典傣傣族乡	
1849	5331231857	云南省	德宏州	盈江县	533123	1(>25°)	林地	12.27	苏典傣傣族乡	
1850	5331231858	云南省	德宏州	盈江县	533123	1(>25°)	林地,草地	204.43	盖西镇	
1851	5331231859	云南省	德宏州	盈江县	533123	1(>25°)	林地	10.93	苏典傣傣族乡	
1852	5331231860	云南省	德宏州	盈江县	533123	1(>25°)	林地,草地	30.91	苏典傣傣族乡	
1853	5331231861	云南省	德宏州	盈江县	533123	1(>25°)	林地,裸土地	16.04	盖西镇	
1854	5331231862	云南省	德宏州	盈江县	533123	1(>25°)	林地	34.14	卡场镇	
1855	5331231863	云南省	德宏州	盈江县	533123	1(>25°)	林地	13.62	卡场镇	
1856	5331231864	云南省	德宏州	盈江县	533123	1(>25°)	林地,草地	41.92	盖西镇	
1857	5331231865	云南省	德宏州	盈江县	533123	1(>25°)	林地,草地	27.38	盖西镇	

序号	图斑编号	省	市(州)	县	县行政区划代码	坡度级别	土地利用类型	面积(公顷)	乡镇	备注
1858	5331231866	云南省	德宏州	盈江县	533123	1(>25°)	林地	18.63	卡场镇	
1859	5331231867	云南省	德宏州	盈江县	533123	1(>25°)	林地	5.86	盏西镇	
1860	5331231868	云南省	德宏州	盈江县	533123	1(>25°)	林地	27.68	苏典傣傣族乡	
1861	5331231869	云南省	德宏州	盈江县	533123	1(>25°)	林地	6.37	卡场镇	
1862	5331231870	云南省	德宏州	盈江县	533123	1(>25°)	林地	5.20	苏典傣傣族乡	
1863	5331231871	云南省	德宏州	盈江县	533123	1(>25°)	林地,草地,裸土地	216.59	盏西镇	
1864	5331231872	云南省	德宏州	盈江县	533123	1(>25°)	林地,草地	19.88	苏典傣傣族乡	
1865	5331231873	云南省	德宏州	盈江县	533123	1(>25°)	林地	8.25	盏西镇	
1866	5331231874	云南省	德宏州	盈江县	533123	1(>25°)	林地	24.82	苏典傣傣族乡	
1867	5331231875	云南省	德宏州	盈江县	533123	1(>25°)	林地	17.52	盏西镇	
1868	5331231876	云南省	德宏州	盈江县	533123	1(>25°)	林地	5.83	苏典傣傣族乡	
1869	5331231877	云南省	德宏州	盈江县	533123	1(>25°)	林地	546.96	盏西镇	
1870	5331231878	云南省	德宏州	盈江县	533123	1(>25°)	林地,草地	6.52	苏典傣傣族乡	
1871	5331231879	云南省	德宏州	盈江县	533123	1(>25°)	林地	14.15	盏西镇,苏典傣傣族乡	
1872	5331231880	云南省	德宏州	盈江县	533123	1(>25°)	林地	107.15	盏西镇	
1873	5331231881	云南省	德宏州	盈江县	533123	1(>25°)	林地	7.09	苏典傣傣族乡	
1874	5331231882	云南省	德宏州	盈江县	533123	1(>25°)	林地	6.74	卡场镇	
1875	5331231883	云南省	德宏州	盈江县	533123	1(>25°)	林地	10.98	卡场镇	
1876	5331231884	云南省	德宏州	盈江县	533123	1(>25°)	林地	7.30	卡场镇	
1877	5331231885	云南省	德宏州	盈江县	533123	1(>25°)	林地,草地	9.38	盏西镇	
1878	5331231886	云南省	德宏州	盈江县	533123	1(>25°)	林地	29.95	盏西镇	
1879	5331231887	云南省	德宏州	盈江县	533123	1(>25°)	林地,草地	223.46	苏典傣傣族乡	
1880	5331231888	云南省	德宏州	盈江县	533123	1(>25°)	林地,草地	20.14	苏典傣傣族乡	
1881	5331231889	云南省	德宏州	盈江县	533123	1(>25°)	林地	46.85	苏典傣傣族乡	
1882	5331231890	云南省	德宏州	盈江县	533123	1(>25°)	林地	117.67	卡场镇	
1883	5331231891	云南省	德宏州	盈江县	533123	1(>25°)	林地	28.39	盏西镇	
1884	5331231892	云南省	德宏州	盈江县	533123	1(>25°)	林地,草地	19.21	苏典傣傣族乡	
1885	5331231893	云南省	德宏州	盈江县	533123	1(>25°)	林地	26.58	苏典傣傣族乡	
1886	5331231894	云南省	德宏州	盈江县	533123	1(>25°)	林地	7.49	卡场镇	
1887	5331231895	云南省	德宏州	盈江县	533123	1(>25°)	林地	8.30	盏西镇	
1888	5331231896	云南省	德宏州	盈江县	533123	1(>25°)	林地	7.96	苏典傣傣族乡	

序号	图斑编号	省	市(州)	县	县行政区划代码	坡度级别	土地利用类型	面积(公顷)	乡镇	备注
1889	5331231897	云南省	德宏州	盈江县	533123	1(>25°)	林地	7.17	卡场镇	
1890	5331231898	云南省	德宏州	盈江县	533123	1(>25°)	林地,草地	27.98	苏典傣傣族乡	
1891	5331231899	云南省	德宏州	盈江县	533123	1(>25°)	林地,草地	12.41	苏典傣傣族乡	
1892	5331231900	云南省	德宏州	盈江县	533123	1(>25°)	林地	8.19	盏西镇	
1893	5331231901	云南省	德宏州	盈江县	533123	1(>25°)	林地	11.34	盏西镇	
1894	5331231902	云南省	德宏州	盈江县	533123	1(>25°)	林地,草地	50.82	苏典傣傣族乡	
1895	5331231903	云南省	德宏州	盈江县	533123	1(>25°)	林地,草地	38.49	苏典傣傣族乡	
1896	5331231904	云南省	德宏州	盈江县	533123	1(>25°)	林地	80.26	盏西镇	
1897	5331231905	云南省	德宏州	盈江县	533123	1(>25°)	林地	7.54	苏典傣傣族乡	
1898	5331231906	云南省	德宏州	盈江县	533123	1(>25°)	林地	5.39	卡场镇	
1899	5331231907	云南省	德宏州	盈江县	533123	1(>25°)	林地	28.53	卡场镇	
1900	5331231908	云南省	德宏州	盈江县	533123	1(>25°)	林地	11.74	卡场镇,苏典傣傣族乡	
1901	5331231909	云南省	德宏州	盈江县	533123	1(>25°)	林地,草地	71.65	盏西镇	
1902	5331231910	云南省	德宏州	盈江县	533123	1(>25°)	林地	16.01	苏典傣傣族乡	
1903	5331231911	云南省	德宏州	盈江县	533123	1(>25°)	林地	6.99	卡场镇	
1904	5331231912	云南省	德宏州	盈江县	533123	1(>25°)	林地,草地	62.29	苏典傣傣族乡	
1905	5331231913	云南省	德宏州	盈江县	533123	1(>25°)	林地	17.61	盏西镇	
1906	5331231914	云南省	德宏州	盈江县	533123	1(>25°)	林地	11.05	苏典傣傣族乡	
1907	5331231915	云南省	德宏州	盈江县	533123	1(>25°)	林地	6.55	盏西镇	
1908	5331231916	云南省	德宏州	盈江县	533123	1(>25°)	林地	9.70	苏典傣傣族乡	
1909	5331231917	云南省	德宏州	盈江县	533123	1(>25°)	林地	9.58	苏典傣傣族乡	
1910	5331231918	云南省	德宏州	盈江县	533123	1(>25°)	林地	7.20	苏典傣傣族乡	
1911	5331231919	云南省	德宏州	盈江县	533123	1(>25°)	林地	6.11	苏典傣傣族乡	
1912	5331231920	云南省	德宏州	盈江县	533123	1(>25°)	林地	5.71	盏西镇	
1913	5331231921	云南省	德宏州	盈江县	533123	1(>25°)	林地	25.91	卡场镇	
1914	5331231922	云南省	德宏州	盈江县	533123	1(>25°)	林地	6.17	卡场镇	
1915	5331231923	云南省	德宏州	盈江县	533123	1(>25°)	林地	7.69	苏典傣傣族乡	
1916	5331231924	云南省	德宏州	盈江县	533123	1(>25°)	林地	22.00	盏西镇	
1917	5331231925	云南省	德宏州	盈江县	533123	1(>25°)	林地	11.01	盏西镇	
1918	5331231926	云南省	德宏州	盈江县	533123	1(>25°)	林地	6.77	苏典傣傣族乡	
1919	5331231927	云南省	德宏州	盈江县	533123	1(>25°)	林地	13.07	盏西镇	

序号	图斑编号	省	市(州)	县	县行政区划代码	坡度级别	土地利用类型	面积(公顷)	乡镇	备注
1920	5331231928	云南省	德宏州	盈江县	533123	1(>25°)	林地	14.59	卡场镇	
1921	5331231929	云南省	德宏州	盈江县	533123	1(>25°)	林地,草地	50.25	盏西镇	
1922	5331231930	云南省	德宏州	盈江县	533123	1(>25°)	林地	12.87	盏西镇	
1923	5331231931	云南省	德宏州	盈江县	533123	1(>25°)	林地	9.33	卡场镇	
1924	5331231932	云南省	德宏州	盈江县	533123	1(>25°)	林地	9.48	苏典傣傣族乡	
1925	5331231933	云南省	德宏州	盈江县	533123	1(>25°)	林地	42.74	苏典傣傣族乡	
1926	5331231934	云南省	德宏州	盈江县	533123	1(>25°)	林地	25.50	苏典傣傣族乡	
1927	5331231935	云南省	德宏州	盈江县	533123	1(>25°)	林地,草地	30.54	盏西镇	
1928	5331231936	云南省	德宏州	盈江县	533123	1(>25°)	林地	10.63	苏典傣傣族乡	
1929	5331231937	云南省	德宏州	盈江县	533123	1(>25°)	林地	17.75	盏西镇	
1930	5331231938	云南省	德宏州	盈江县	533123	1(>25°)	林地	8.71	卡场镇	
1931	5331231939	云南省	德宏州	盈江县	533123	1(>25°)	林地	34.58	苏典傣傣族乡	
1932	5331231940	云南省	德宏州	盈江县	533123	1(>25°)	林地	22.92	盏西镇,苏典傣傣族乡	
1933	5331231941	云南省	德宏州	盈江县	533123	1(>25°)	林地,草地	7.57	盏西镇	
1934	5331231942	云南省	德宏州	盈江县	533123	1(>25°)	林地,草地	139.16	苏典傣傣族乡	
1935	5331231943	云南省	德宏州	盈江县	533123	1(>25°)	林地	13.93	盏西镇	
1936	5331231944	云南省	德宏州	盈江县	533123	1(>25°)	林地	19.15	苏典傣傣族乡	
1937	5331231945	云南省	德宏州	盈江县	533123	1(>25°)	林地	66.67	盏西镇	
1938	5331231946	云南省	德宏州	盈江县	533123	1(>25°)	林地	7.51	苏典傣傣族乡	
1939	5331231947	云南省	德宏州	盈江县	533123	1(>25°)	林地,草地	13.58	盏西镇	
1940	5331231948	云南省	德宏州	盈江县	533123	1(>25°)	林地	10.34	苏典傣傣族乡	
1941	5331231949	云南省	德宏州	盈江县	533123	1(>25°)	林地	18.56	卡场镇	
1942	5331231950	云南省	德宏州	盈江县	533123	1(>25°)	林地	8.58	盏西镇	
1943	5331231951	云南省	德宏州	盈江县	533123	1(>25°)	林地	41.61	苏典傣傣族乡	
1944	5331231952	云南省	德宏州	盈江县	533123	1(>25°)	林地	8.62	苏典傣傣族乡	
1945	5331231953	云南省	德宏州	盈江县	533123	1(>25°)	林地	41.17	盏西镇	
1946	5331231954	云南省	德宏州	盈江县	533123	1(>25°)	林地,草地	61.72	盏西镇,苏典傣傣族乡	
1947	5331231955	云南省	德宏州	盈江县	533123	1(>25°)	林地	9.63	苏典傣傣族乡	
1948	5331231956	云南省	德宏州	盈江县	533123	1(>25°)	林地	99.38	盏西镇	
1949	5331231957	云南省	德宏州	盈江县	533123	1(>25°)	林地	398.05	苏典傣傣族乡	

序号	图斑编号	省	市(州)	县	县行政区划代码	坡度级别	土地利用类型	面积(公顷)	乡镇	备注
1950	5331231958	云南省	德宏州	盈江县	533123	1(>25°)	林地	12.49	卡场镇	
1951	5331231959	云南省	德宏州	盈江县	533123	1(>25°)	林地	28.79	盏西镇	
1952	5331231960	云南省	德宏州	盈江县	533123	1(>25°)	林地	6.39	苏典傣傣族乡	
1953	5331231961	云南省	德宏州	盈江县	533123	1(>25°)	林地	10.28	盏西镇	
1954	5331231962	云南省	德宏州	盈江县	533123	1(>25°)	林地	130.63	盏西镇	
1955	5331231963	云南省	德宏州	盈江县	533123	1(>25°)	林地	20.59	盏西镇	
1956	5331231964	云南省	德宏州	盈江县	533123	1(>25°)	林地	49.47	苏典傣傣族乡	
1957	5331231965	云南省	德宏州	盈江县	533123	1(>25°)	林地	14.66	苏典傣傣族乡	
1958	5331231966	云南省	德宏州	盈江县	533123	1(>25°)	林地	16.66	盏西镇	
1959	5331231967	云南省	德宏州	盈江县	533123	1(>25°)	林地	8.67	卡场镇	
1960	5331231968	云南省	德宏州	盈江县	533123	1(>25°)	林地	126.25	苏典傣傣族乡	
1961	5331231969	云南省	德宏州	盈江县	533123	1(>25°)	林地	8.66	苏典傣傣族乡	
1962	5331231970	云南省	德宏州	盈江县	533123	1(>25°)	林地	7.10	苏典傣傣族乡	
1963	5331231971	云南省	德宏州	盈江县	533123	1(>25°)	林地,草地	13.26	苏典傣傣族乡	
1964	5331231972	云南省	德宏州	盈江县	533123	1(>25°)	林地	33.76	盏西镇	
1965	5331231973	云南省	德宏州	盈江县	533123	1(>25°)	林地	15.00	苏典傣傣族乡	
1966	5331231974	云南省	德宏州	盈江县	533123	1(>25°)	林地	11.00	盏西镇	
1967	5331231975	云南省	德宏州	盈江县	533123	1(>25°)	林地	9.48	苏典傣傣族乡	
1968	5331231976	云南省	德宏州	盈江县	533123	1(>25°)	林地	13.58	卡场镇	
1969	5331231977	云南省	德宏州	盈江县	533123	1(>25°)	林地	30.22	盏西镇	
1970	5331231978	云南省	德宏州	盈江县	533123	1(>25°)	林地	11.01	苏典傣傣族乡	
1971	5331231979	云南省	德宏州	盈江县	533123	1(>25°)	林地	20.77	盏西镇	
1972	5331231980	云南省	德宏州	盈江县	533123	1(>25°)	林地	16.68	苏典傣傣族乡	
1973	5331231981	云南省	德宏州	盈江县	533123	1(>25°)	林地	7.20	盏西镇	
1974	5331231982	云南省	德宏州	盈江县	533123	1(>25°)	林地	49.20	盏西镇	
1975	5331231983	云南省	德宏州	盈江县	533123	1(>25°)	林地	30.59	苏典傣傣族乡	
1976	5331231984	云南省	德宏州	盈江县	533123	1(>25°)	林地	6.99	苏典傣傣族乡	
1977	5331231985	云南省	德宏州	盈江县	533123	1(>25°)	林地	23.89	苏典傣傣族乡	
1978	5331231986	云南省	德宏州	盈江县	533123	1(>25°)	林地,草地	48.45	苏典傣傣族乡	
1979	5331231987	云南省	德宏州	盈江县	533123	1(>25°)	林地	23.33	苏典傣傣族乡	
1980	5331231988	云南省	德宏州	盈江县	533123	1(>25°)	林地,草地	12.72	盏西镇	
1981	5331231989	云南省	德宏州	盈江县	533123	1(>25°)	林地	7.13	苏典傣傣族乡	

序号	图斑编号	省	市(州)	县	县行政区划代码	坡度级别	土地利用类型	面积(公顷)	乡镇	备注
1982	5331231990	云南省	德宏州	盈江县	533123	1(>25°)	林地	62.16	苏典傣傣族乡	
1983	5331231991	云南省	德宏州	盈江县	533123	1(>25°)	林地,草地	56.09	盏西镇	
1984	5331231992	云南省	德宏州	盈江县	533123	1(>25°)	林地	6.14	苏典傣傣族乡	
1985	5331231993	云南省	德宏州	盈江县	533123	1(>25°)	林地	10.97	苏典傣傣族乡	
1986	5331231994	云南省	德宏州	盈江县	533123	1(>25°)	林地	15.63	盏西镇	
1987	5331231995	云南省	德宏州	盈江县	533123	1(>25°)	林地	47.40	盏西镇	
1988	5331231996	云南省	德宏州	盈江县	533123	1(>25°)	林地	8.07	盏西镇	
1989	5331231997	云南省	德宏州	盈江县	533123	1(>25°)	林地	69.46	苏典傣傣族乡	
1990	5331231998	云南省	德宏州	盈江县	533123	1(>25°)	林地,草地	554.84	盏西镇	
1991	5331231999	云南省	德宏州	盈江县	533123	1(>25°)	林地	9.84	盏西镇	
1992	5331232000	云南省	德宏州	盈江县	533123	1(>25°)	林地	6.24	盏西镇	
1993	5331232001	云南省	德宏州	盈江县	533123	1(>25°)	林地	8.65	苏典傣傣族乡	
1994	5331232002	云南省	德宏州	盈江县	533123	1(>25°)	林地	9.32	盏西镇	
1995	5331232003	云南省	德宏州	盈江县	533123	1(>25°)	林地	7.46	盏西镇	
1996	5331232004	云南省	德宏州	盈江县	533123	1(>25°)	林地	13.30	盏西镇	
1997	5331232005	云南省	德宏州	盈江县	533123	1(>25°)	林地	15.17	盏西镇	
1998	5331232006	云南省	德宏州	盈江县	533123	1(>25°)	林地,草地	158.25	盏西镇	
1999	5331232007	云南省	德宏州	盈江县	533123	1(>25°)	林地	10.64	盏西镇	
2000	5331232008	云南省	德宏州	盈江县	533123	1(>25°)	林地,草地	50.36	盏西镇	
2001	5331232009	云南省	德宏州	盈江县	533123	1(>25°)	林地,草地	178.39	苏典傣傣族乡	
2002	5331232010	云南省	德宏州	盈江县	533123	1(>25°)	林地	9.23	苏典傣傣族乡	
2003	5331232011	云南省	德宏州	盈江县	533123	1(>25°)	林地	13.81	苏典傣傣族乡	
2004	5331232012	云南省	德宏州	盈江县	533123	1(>25°)	林地	6.72	盏西镇	
2005	5331232013	云南省	德宏州	盈江县	533123	1(>25°)	林地,草地	17.05	苏典傣傣族乡	
2006	5331232014	云南省	德宏州	盈江县	533123	1(>25°)	林地	12.62	盏西镇	
2007	5331232015	云南省	德宏州	盈江县	533123	1(>25°)	林地	9.99	苏典傣傣族乡	
2008	5331232016	云南省	德宏州	盈江县	533123	1(>25°)	林地,草地	86.80	苏典傣傣族乡	
2009	5331232017	云南省	德宏州	盈江县	533123	1(>25°)	林地	8.87	苏典傣傣族乡	
2010	5331232018	云南省	德宏州	盈江县	533123	1(>25°)	林地	12.17	苏典傣傣族乡	
2011	5331232019	云南省	德宏州	盈江县	533123	1(>25°)	林地	17.83	盏西镇	
2012	5331232020	云南省	德宏州	盈江县	533123	1(>25°)	林地	9.30	苏典傣傣族乡	
2013	5331232021	云南省	德宏州	盈江县	533123	1(>25°)	林地	12.68	苏典傣傣族乡	

序号	图斑编号	省	市(州)	县	县行政区划代码	坡度级别	土地利用类型	面积(公顷)	乡镇	备注
2014	5331232022	云南省	德宏州	盈江县	533123	1(>25°)	林地	12.03	苏典傣傣族乡	
2015	5331232023	云南省	德宏州	盈江县	533123	1(>25°)	林地,草地	21.92	盏西镇	
2016	5331232024	云南省	德宏州	盈江县	533123	1(>25°)	林地	7.28	盏西镇	
2017	5331232025	云南省	德宏州	盈江县	533123	1(>25°)	林地	7.00	苏典傣傣族乡	
2018	5331232026	云南省	德宏州	盈江县	533123	1(>25°)	林地	14.26	苏典傣傣族乡	
2019	5331232027	云南省	德宏州	盈江县	533123	1(>25°)	林地	45.50	盏西镇	
2020	5331232028	云南省	德宏州	盈江县	533123	1(>25°)	林地	101.20	盏西镇	
2021	5331232029	云南省	德宏州	盈江县	533123	1(>25°)	林地,草地	42.00	盏西镇	
2022	5331232030	云南省	德宏州	盈江县	533123	1(>25°)	林地	5.12	苏典傣傣族乡	
2023	5331232031	云南省	德宏州	盈江县	533123	1(>25°)	林地	8.21	苏典傣傣族乡	
2024	5331232032	云南省	德宏州	盈江县	533123	1(>25°)	林地	6.57	盏西镇	
2025	5331232033	云南省	德宏州	盈江县	533123	1(>25°)	林地,草地	176.44	苏典傣傣族乡	
2026	5331232034	云南省	德宏州	盈江县	533123	1(>25°)	林地	8.24	苏典傣傣族乡	
2027	5331232035	云南省	德宏州	盈江县	533123	1(>25°)	林地	7.59	苏典傣傣族乡	
2028	5331232036	云南省	德宏州	盈江县	533123	1(>25°)	林地	31.95	苏典傣傣族乡	
2029	5331232037	云南省	德宏州	盈江县	533123	1(>25°)	林地	108.03	盏西镇	
2030	5331232038	云南省	德宏州	盈江县	533123	1(>25°)	林地	7.19	苏典傣傣族乡	
2031	5331232039	云南省	德宏州	盈江县	533123	1(>25°)	林地,草地	240.89	盏西镇	
2032	5331232040	云南省	德宏州	盈江县	533123	1(>25°)	林地	10.78	盏西镇	
2033	5331232041	云南省	德宏州	盈江县	533123	1(>25°)	林地	6.02	苏典傣傣族乡	
2034	5331232042	云南省	德宏州	盈江县	533123	1(>25°)	林地,草地	51.60	盏西镇	
2035	5331232043	云南省	德宏州	盈江县	533123	1(>25°)	林地	41.89	盏西镇	
2036	5331232044	云南省	德宏州	盈江县	533123	1(>25°)	林地	32.39	盏西镇,苏典傣傣族乡	
2037	5331232045	云南省	德宏州	盈江县	533123	1(>25°)	林地	6.07	盏西镇	
2038	5331232046	云南省	德宏州	盈江县	533123	1(>25°)	林地	7.27	苏典傣傣族乡	
2039	5331232047	云南省	德宏州	盈江县	533123	1(>25°)	林地,草地	129.71	苏典傣傣族乡	
2040	5331232048	云南省	德宏州	盈江县	533123	1(>25°)	林地	35.76	苏典傣傣族乡	
2041	5331232049	云南省	德宏州	盈江县	533123	1(>25°)	林地	271.68	姐那乡,盏西镇	
2042	5331232050	云南省	德宏州	盈江县	533123	1(>25°)	林地	5.16	盏西镇	
2043	5331232051	云南省	德宏州	盈江县	533123	1(>25°)	林地	9.85	苏典傣傣族乡	
2044	5331232052	云南省	德宏州	盈江县	533123	1(>25°)	林地	6.79	苏典傣傣族乡	

序号	图斑编号	省	市(州)	县	县行政区划代码	坡度级别	土地利用类型	面积(公顷)	乡镇	备注
2045	5331232053	云南省	德宏州	盈江县	533123	1(>25°)	林地	33.23	苏典傣傣族乡	
2046	5331232054	云南省	德宏州	盈江县	533123	1(>25°)	林地,草地	17.85	苏典傣傣族乡	
2047	5331232055	云南省	德宏州	盈江县	533123	1(>25°)	林地	5.88	苏典傣傣族乡	
2048	5331232056	云南省	德宏州	盈江县	533123	1(>25°)	林地	23.45	苏典傣傣族乡	
2049	5331232057	云南省	德宏州	盈江县	533123	1(>25°)	林地	10.54	盏西镇	
2050	5331232058	云南省	德宏州	盈江县	533123	1(>25°)	林地,裸土地	39.55	盏西镇	
2051	5331232059	云南省	德宏州	盈江县	533123	1(>25°)	林地	32.47	苏典傣傣族乡	
2052	5331232060	云南省	德宏州	盈江县	533123	1(>25°)	林地,草地	27.00	苏典傣傣族乡	
2053	5331232061	云南省	德宏州	盈江县	533123	1(>25°)	林地	10.58	苏典傣傣族乡	
2054	5331232062	云南省	德宏州	盈江县	533123	1(>25°)	林地	10.16	苏典傣傣族乡	
2055	5331232063	云南省	德宏州	盈江县	533123	1(>25°)	林地	11.66	盏西镇	
2056	5331232064	云南省	德宏州	盈江县	533123	1(>25°)	林地,草地	81.03	苏典傣傣族乡	
2057	5331232065	云南省	德宏州	盈江县	533123	1(>25°)	林地	34.37	苏典傣傣族乡	
2058	5331232066	云南省	德宏州	盈江县	533123	1(>25°)	林地	23.97	盏西镇,苏典傣傣族乡	
2059	5331232067	云南省	德宏州	盈江县	533123	1(>25°)	林地,草地	28.02	盏西镇	
2060	5331232068	云南省	德宏州	盈江县	533123	1(>25°)	林地	18.88	苏典傣傣族乡	
2061	5331232069	云南省	德宏州	盈江县	533123	1(>25°)	林地,草地	17.66	苏典傣傣族乡	
2062	5331232070	云南省	德宏州	盈江县	533123	1(>25°)	林地	12.89	盏西镇	
2063	5331232071	云南省	德宏州	盈江县	533123	1(>25°)	林地,草地	6.36	苏典傣傣族乡	
2064	5331232072	云南省	德宏州	盈江县	533123	1(>25°)	林地	100.27	姐那乡,盏西镇	
2065	5331232073	云南省	德宏州	盈江县	533123	1(>25°)	林地	5.82	苏典傣傣族乡	
2066	5331232074	云南省	德宏州	盈江县	533123	1(>25°)	林地	7.31	苏典傣傣族乡	
2067	5331232075	云南省	德宏州	盈江县	533123	1(>25°)	林地	18.67	盏西镇	
2068	5331232076	云南省	德宏州	盈江县	533123	1(>25°)	林地	6.73	盏西镇	
2069	5331232077	云南省	德宏州	盈江县	533123	1(>25°)	林地	15.36	苏典傣傣族乡	
2070	5331232078	云南省	德宏州	盈江县	533123	1(>25°)	林地	7.41	苏典傣傣族乡	
2071	5331232079	云南省	德宏州	盈江县	533123	1(>25°)	林地	22.26	姐那乡,盏西镇	
2072	5331232080	云南省	德宏州	盈江县	533123	1(>25°)	林地	7.42	苏典傣傣族乡	
2073	5331232081	云南省	德宏州	盈江县	533123	1(>25°)	林地	34.92	苏典傣傣族乡	
2074	5331232082	云南省	德宏州	盈江县	533123	1(>25°)	林地	35.75	苏典傣傣族乡	
2075	5331232083	云南省	德宏州	盈江县	533123	1(>25°)	林地	37.11	盏西镇	

序号	图斑编号	省	市(州)	县	县行政区划代码	坡度级别	土地利用类型	面积(公顷)	乡镇	备注
2076	5331232084	云南省	德宏州	盈江县	533123	1(>25°)	林地	16.61	盏西镇	
2077	5331232085	云南省	德宏州	盈江县	533123	1(>25°)	林地	15.44	苏典傣傣族乡	
2078	5331232086	云南省	德宏州	盈江县	533123	1(>25°)	林地,草地	1964.57	姐那乡,盏西镇,苏典傣傣族乡	
2079	5331232087	云南省	德宏州	盈江县	533123	1(>25°)	林地	6.47	盏西镇	
2080	5331232088	云南省	德宏州	盈江县	533123	1(>25°)	林地	6.49	苏典傣傣族乡	
2081	5331232089	云南省	德宏州	盈江县	533123	1(>25°)	林地	13.55	苏典傣傣族乡	
2082	5331232090	云南省	德宏州	盈江县	533123	1(>25°)	林地	9.35	苏典傣傣族乡	
2083	5331232091	云南省	德宏州	盈江县	533123	1(>25°)	林地	7.20	苏典傣傣族乡	
2084	5331232092	云南省	德宏州	盈江县	533123	1(>25°)	林地	14.90	盏西镇	
2085	5331232093	云南省	德宏州	盈江县	533123	1(>25°)	林地,裸土地	12.39	盏西镇	
2086	5331232094	云南省	德宏州	盈江县	533123	1(>25°)	林地	10.91	姐那乡	
2087	5331232095	云南省	德宏州	盈江县	533123	1(>25°)	林地	17.53	苏典傣傣族乡	
2088	5331232096	云南省	德宏州	盈江县	533123	1(>25°)	林地	20.21	苏典傣傣族乡	
2089	5331232097	云南省	德宏州	盈江县	533123	1(>25°)	林地	38.71	苏典傣傣族乡	
2090	5331232098	云南省	德宏州	盈江县	533123	1(>25°)	林地	27.36	盏西镇	
2091	5331232099	云南省	德宏州	盈江县	533123	1(>25°)	林地,裸土地	14.77	盏西镇	
2092	5331232100	云南省	德宏州	盈江县	533123	1(>25°)	林地	6.10	苏典傣傣族乡	
2093	5331232101	云南省	德宏州	盈江县	533123	1(>25°)	林地	25.80	盏西镇	
2094	5331232102	云南省	德宏州	盈江县	533123	1(>25°)	林地	16.62	苏典傣傣族乡	
2095	5331232103	云南省	德宏州	盈江县	533123	1(>25°)	林地	78.41	姐那乡	
2096	5331232104	云南省	德宏州	盈江县	533123	1(>25°)	林地	7.91	苏典傣傣族乡	
2097	5331232105	云南省	德宏州	盈江县	533123	1(>25°)	林地	6.76	苏典傣傣族乡	
2098	5331232106	云南省	德宏州	盈江县	533123	1(>25°)	林地,草地	8.23	苏典傣傣族乡	
2099	5331232107	云南省	德宏州	盈江县	533123	1(>25°)	林地	12.33	盏西镇	
2100	5331232108	云南省	德宏州	盈江县	533123	1(>25°)	林地	14.40	苏典傣傣族乡	
2101	5331232109	云南省	德宏州	盈江县	533123	1(>25°)	林地	69.62	苏典傣傣族乡	
2102	5331232110	云南省	德宏州	盈江县	533123	1(>25°)	林地	6.05	苏典傣傣族乡	
2103	5331232111	云南省	德宏州	盈江县	533123	1(>25°)	林地,草地	7.44	盏西镇	
2104	5331232112	云南省	德宏州	盈江县	533123	1(>25°)	林地	6.67	苏典傣傣族乡	
2105	5331232113	云南省	德宏州	盈江县	533123	1(>25°)	林地	44.28	苏典傣傣族乡	
2106	5331232114	云南省	德宏州	盈江县	533123	1(>25°)	林地	90.54	姐那乡,盏西镇	

序号	图斑编号	省	市(州)	县	县行政区划代码	坡度级别	土地利用类型	面积(公顷)	乡镇	备注
2107	5331232115	云南省	德宏州	盈江县	533123	1(>25°)	林地	6.43	盏西镇	
2108	5331232116	云南省	德宏州	盈江县	533123	1(>25°)	林地	7.20	苏典傣傣族乡	
2109	5331232117	云南省	德宏州	盈江县	533123	1(>25°)	林地	18.59	盏西镇	
2110	5331232118	云南省	德宏州	盈江县	533123	1(>25°)	林地	114.80	姐那乡,盏西镇	
2111	5331232119	云南省	德宏州	盈江县	533123	1(>25°)	林地,裸土地	6.26	盏西镇	
2112	5331232120	云南省	德宏州	盈江县	533123	1(>25°)	林地	12.17	苏典傣傣族乡	
2113	5331232121	云南省	德宏州	盈江县	533123	1(>25°)	林地,草地	20.18	盏西镇	
2114	5331232122	云南省	德宏州	盈江县	533123	1(>25°)	林地	29.32	盏西镇	
2115	5331232123	云南省	德宏州	盈江县	533123	1(>25°)	林地	10.55	苏典傣傣族乡	
2116	5331232124	云南省	德宏州	盈江县	533123	1(>25°)	林地	16.37	盏西镇	
2117	5331232125	云南省	德宏州	盈江县	533123	1(>25°)	林地,草地	14.68	盏西镇	
2118	5331232126	云南省	德宏州	盈江县	533123	1(>25°)	林地	436.26	姐那乡	
2119	5331232127	云南省	德宏州	盈江县	533123	1(>25°)	林地	11.41	苏典傣傣族乡	
2120	5331232128	云南省	德宏州	盈江县	533123	1(>25°)	林地,草地	8.46	盏西镇	
2121	5331232129	云南省	德宏州	盈江县	533123	1(>25°)	林地,草地	19.53	苏典傣傣族乡	
2122	5331232130	云南省	德宏州	盈江县	533123	1(>25°)	林地	92.93	姐那乡,盏西镇	
2123	5331232131	云南省	德宏州	盈江县	533123	1(>25°)	林地	33.72	姐那乡,盏西镇	
2124	5331232132	云南省	德宏州	盈江县	533123	1(>25°)	林地,裸土地	177.38	苏典傣傣族乡	
2125	5331232133	云南省	德宏州	盈江县	533123	1(>25°)	林地	21.74	姐那乡	
2126	5331232134	云南省	德宏州	盈江县	533123	1(>25°)	林地	41.11	苏典傣傣族乡	
2127	5331232135	云南省	德宏州	盈江县	533123	1(>25°)	林地	23.01	苏典傣傣族乡	
2128	5331232136	云南省	德宏州	盈江县	533123	1(>25°)	林地,草地	42.48	姐那乡	
2129	5331232137	云南省	德宏州	盈江县	533123	1(>25°)	林地	7.43	苏典傣傣族乡	
2130	5331232138	云南省	德宏州	盈江县	533123	1(>25°)	林地,草地	7.49	盏西镇	
2131	5331232139	云南省	德宏州	盈江县	533123	1(>25°)	林地	9.25	苏典傣傣族乡	
2132	5331232140	云南省	德宏州	盈江县	533123	1(>25°)	林地	7.85	苏典傣傣族乡	
2133	5331232141	云南省	德宏州	盈江县	533123	1(>25°)	林地	139.94	苏典傣傣族乡	
2134	5331232142	云南省	德宏州	盈江县	533123	1(>25°)	林地	288.86	姐那乡	
2135	5331232143	云南省	德宏州	盈江县	533123	1(>25°)	林地,草地	15.60	苏典傣傣族乡	
2136	5331232144	云南省	德宏州	盈江县	533123	1(>25°)	林地	9.39	苏典傣傣族乡	
2137	5331232145	云南省	德宏州	盈江县	533123	1(>25°)	林地,草地	1773.81	苏典傣傣族乡	
2138	5331232146	云南省	德宏州	盈江县	533123	1(>25°)	林地	7.13	盏西镇	

序号	图斑编号	省	市(州)	县	县行政区划代码	坡度级别	土地利用类型	面积(公顷)	乡镇	备注
2139	5331232147	云南省	德宏州	盈江县	533123	1(>25°)	林地	7.59	苏典傣傣族乡	
2140	5331232148	云南省	德宏州	盈江县	533123	1(>25°)	林地	8.92	苏典傣傣族乡	
2141	5331232149	云南省	德宏州	盈江县	533123	1(>25°)	林地	60.26	苏典傣傣族乡	
2142	5331232150	云南省	德宏州	盈江县	533123	1(>25°)	林地	7.09	姐那乡	
2143	5331232151	云南省	德宏州	盈江县	533123	1(>25°)	林地	7.39	姐那乡	
2144	5331232152	云南省	德宏州	盈江县	533123	1(>25°)	林地	7.03	苏典傣傣族乡	
2145	5331232153	云南省	德宏州	盈江县	533123	1(>25°)	林地,草地	159.68	苏典傣傣族乡	
2146	5331232154	云南省	德宏州	盈江县	533123	1(>25°)	林地,草地	13.21	苏典傣傣族乡	
2147	5331232155	云南省	德宏州	盈江县	533123	1(>25°)	林地	14.82	苏典傣傣族乡	
2148	5331232156	云南省	德宏州	盈江县	533123	1(>25°)	林地	79.04	姐那乡	
2149	5331232157	云南省	德宏州	盈江县	533123	1(>25°)	林地	72.69	苏典傣傣族乡	
2150	5331232158	云南省	德宏州	盈江县	533123	1(>25°)	林地	5.49	姐那乡	
2151	5331232159	云南省	德宏州	盈江县	533123	1(>25°)	林地,草地	228.28	苏典傣傣族乡	
2152	5331232160	云南省	德宏州	盈江县	533123	1(>25°)	林地	78.90	姐那乡,盖西镇	
2153	5331232161	云南省	德宏州	盈江县	533123	1(>25°)	林地	7.72	姐那乡	
2154	5331232162	云南省	德宏州	盈江县	533123	1(>25°)	林地	65.88	苏典傣傣族乡	
2155	5331232163	云南省	德宏州	盈江县	533123	1(>25°)	林地	11.20	姐那乡	
2156	5331232164	云南省	德宏州	盈江县	533123	1(>25°)	林地	8.71	苏典傣傣族乡	
2157	5331232165	云南省	德宏州	盈江县	533123	1(>25°)	林地	5.91	姐那乡	
2158	5331232166	云南省	德宏州	盈江县	533123	1(>25°)	林地	29.65	苏典傣傣族乡	
2159	5331232167	云南省	德宏州	盈江县	533123	1(>25°)	林地	7.62	姐那乡	
2160	5331232168	云南省	德宏州	盈江县	533123	1(>25°)	林地	5.80	苏典傣傣族乡	
2161	5331232169	云南省	德宏州	盈江县	533123	1(>25°)	林地	5.87	姐那乡	
2162	5331232170	云南省	德宏州	盈江县	533123	1(>25°)	林地	15.27	姐那乡	
2163	5331232171	云南省	德宏州	盈江县	533123	1(>25°)	林地,草地	14.38	苏典傣傣族乡	
2164	5331232172	云南省	德宏州	盈江县	533123	1(>25°)	林地	10.66	苏典傣傣族乡	
2165	5331232173	云南省	德宏州	盈江县	533123	1(>25°)	林地	8.82	姐那乡	
2166	5331232174	云南省	德宏州	盈江县	533123	1(>25°)	林地	6.89	姐那乡	
2167	5331232175	云南省	德宏州	盈江县	533123	1(>25°)	林地	9.41	苏典傣傣族乡	
2168	5331232176	云南省	德宏州	盈江县	533123	1(>25°)	林地	10.34	姐那乡	
2169	5331232177	云南省	德宏州	盈江县	533123	1(>25°)	林地	6.47	苏典傣傣族乡	
2170	5331232178	云南省	德宏州	盈江县	533123	1(>25°)	林地	7.31	苏典傣傣族乡	

序号	图斑编号	省	市(州)	县	县行政区划代码	坡度级别	土地利用类型	面积(公顷)	乡镇	备注
2171	5331232179	云南省	德宏州	盈江县	533123	1(>25°)	林地	175.06	苏典傣傣族乡	
2172	5331232180	云南省	德宏州	盈江县	533123	1(>25°)	林地,草地	812.98	苏典傣傣族乡	
2173	5331232181	云南省	德宏州	盈江县	533123	1(>25°)	林地	114.72	姐那乡	
2174	5331232182	云南省	德宏州	盈江县	533123	1(>25°)	林地	13.13	苏典傣傣族乡	
2175	5331232183	云南省	德宏州	盈江县	533123	1(>25°)	林地	6.73	苏典傣傣族乡	
2176	5331232184	云南省	德宏州	盈江县	533123	1(>25°)	林地	11.51	姐那乡	
2177	5331232185	云南省	德宏州	盈江县	533123	1(>25°)	林地	6.72	苏典傣傣族乡	
2178	5331232186	云南省	德宏州	盈江县	533123	1(>25°)	林地	12.19	姐那乡	
2179	5331232187	云南省	德宏州	盈江县	533123	1(>25°)	林地	23.34	苏典傣傣族乡	
2180	5331232188	云南省	德宏州	盈江县	533123	1(>25°)	林地	8.56	苏典傣傣族乡	
2181	5331232189	云南省	德宏州	盈江县	533123	1(>25°)	林地	11.15	姐那乡	
2182	5331232190	云南省	德宏州	盈江县	533123	1(>25°)	林地	46.51	苏典傣傣族乡	
2183	5331232191	云南省	德宏州	盈江县	533123	1(>25°)	林地	9.03	苏典傣傣族乡	
2184	5331232192	云南省	德宏州	盈江县	533123	1(>25°)	林地	9.49	姐那乡	
2185	5331232193	云南省	德宏州	盈江县	533123	1(>25°)	林地	8.35	姐那乡	
2186	5331232194	云南省	德宏州	盈江县	533123	1(>25°)	林地	9.69	苏典傣傣族乡	
2187	5331232195	云南省	德宏州	盈江县	533123	1(>25°)	林地	9.42	苏典傣傣族乡	
2188	5331232196	云南省	德宏州	盈江县	533123	1(>25°)	林地	16.36	姐那乡	
2189	5331232197	云南省	德宏州	盈江县	533123	1(>25°)	林地	14.97	苏典傣傣族乡	
2190	5331232198	云南省	德宏州	盈江县	533123	1(>25°)	林地	8.08	姐那乡	
2191	5331232199	云南省	德宏州	盈江县	533123	1(>25°)	林地	8.81	姐那乡	
2192	5331232200	云南省	德宏州	盈江县	533123	1(>25°)	林地	8.89	姐那乡	
2193	5331232201	云南省	德宏州	盈江县	533123	1(>25°)	林地	13.54	苏典傣傣族乡	
2194	5331232202	云南省	德宏州	盈江县	533123	1(>25°)	林地	7.82	苏典傣傣族乡	
2195	5331232203	云南省	德宏州	盈江县	533123	1(>25°)	林地	262.58	姐那乡	
2196	5331232204	云南省	德宏州	盈江县	533123	1(>25°)	林地	13.48	苏典傣傣族乡	
2197	5331232205	云南省	德宏州	盈江县	533123	1(>25°)	林地	17.04	苏典傣傣族乡	
2198	5331232206	云南省	德宏州	盈江县	533123	1(>25°)	林地	8.16	姐那乡	
2199	5331232207	云南省	德宏州	盈江县	533123	1(>25°)	林地	48.83	姐那乡	
2200	5331232208	云南省	德宏州	盈江县	533123	1(>25°)	林地	171.56	苏典傣傣族乡	
2201	5331232209	云南省	德宏州	盈江县	533123	1(>25°)	林地	62.90	苏典傣傣族乡	
2202	5331232210	云南省	德宏州	盈江县	533123	1(>25°)	林地	14.26	姐那乡	

序号	图斑编号	省	市(州)	县	县行政区划代码	坡度级别	土地利用类型	面积(公顷)	乡镇	备注
2203	5331232211	云南省	德宏州	盈江县	533123	1(>25°)	林地	16.44	苏典傣傣族乡	
2204	5331232212	云南省	德宏州	盈江县	533123	1(>25°)	林地,草地	8.53	苏典傣傣族乡	
2205	5331232213	云南省	德宏州	盈江县	533123	1(>25°)	林地,草地	87.94	苏典傣傣族乡	
2206	5331232214	云南省	德宏州	盈江县	533123	1(>25°)	林地	10.18	姐那乡	
2207	5331232215	云南省	德宏州	盈江县	533123	1(>25°)	林地	10.38	苏典傣傣族乡	
2208	5331232216	云南省	德宏州	盈江县	533123	1(>25°)	林地	29.21	苏典傣傣族乡	
2209	5331232217	云南省	德宏州	盈江县	533123	1(>25°)	林地	14.96	苏典傣傣族乡	
2210	5331232218	云南省	德宏州	盈江县	533123	1(>25°)	林地,草地	48.05	苏典傣傣族乡	
2211	5331232219	云南省	德宏州	盈江县	533123	1(>25°)	林地	35.59	苏典傣傣族乡	
2212	5331232220	云南省	德宏州	盈江县	533123	1(>25°)	林地	11.69	苏典傣傣族乡	
2213	5331232221	云南省	德宏州	盈江县	533123	1(>25°)	林地	6.14	姐那乡	
2214	5331232222	云南省	德宏州	盈江县	533123	1(>25°)	林地	21.81	苏典傣傣族乡	
2215	5331232223	云南省	德宏州	盈江县	533123	1(>25°)	林地	19.55	姐那乡	
2216	5331232224	云南省	德宏州	盈江县	533123	1(>25°)	林地	13.34	苏典傣傣族乡	
2217	5331232225	云南省	德宏州	盈江县	533123	1(>25°)	林地	6.66	苏典傣傣族乡	
2218	5331232226	云南省	德宏州	盈江县	533123	1(>25°)	林地	43.13	姐那乡	
2219	5331232227	云南省	德宏州	盈江县	533123	1(>25°)	林地,草地	16.38	苏典傣傣族乡	
2220	5331232228	云南省	德宏州	盈江县	533123	1(>25°)	林地,草地	43.88	苏典傣傣族乡	
2221	5331232229	云南省	德宏州	盈江县	533123	1(>25°)	林地	67.77	姐那乡	
2222	5331232230	云南省	德宏州	盈江县	533123	1(>25°)	林地,草地	2940.16	苏典傣傣族乡	
2223	5331232231	云南省	德宏州	盈江县	533123	1(>25°)	林地	28.04	苏典傣傣族乡	
2224	5331232232	云南省	德宏州	盈江县	533123	1(>25°)	林地	13.59	苏典傣傣族乡	
2225	5331232233	云南省	德宏州	盈江县	533123	1(>25°)	林地	33.79	苏典傣傣族乡	
2226	5331232234	云南省	德宏州	盈江县	533123	1(>25°)	林地	34.37	姐那乡	
2227	5331232235	云南省	德宏州	盈江县	533123	1(>25°)	林地	50.65	姐那乡	
2228	5331232236	云南省	德宏州	盈江县	533123	1(>25°)	林地	20.98	姐那乡	
2229	5331232237	云南省	德宏州	盈江县	533123	1(>25°)	林地	7.82	苏典傣傣族乡	
2230	5331232238	云南省	德宏州	盈江县	533123	1(>25°)	林地	9.96	姐那乡	
2231	5331232239	云南省	德宏州	盈江县	533123	1(>25°)	林地	7.00	苏典傣傣族乡	
2232	5331232240	云南省	德宏州	盈江县	533123	1(>25°)	林地,草地	171.45	苏典傣傣族乡	
2233	5331232241	云南省	德宏州	盈江县	533123	1(>25°)	林地,草地	775.37	姐那乡	
2234	5331232242	云南省	德宏州	盈江县	533123	1(>25°)	林地,草地	495.02	姐那乡,苏典傣傣族	

序号	图斑编号	省	市(州)	县	县行政区划代码	坡度级别	土地利用类型	面积(公顷)	乡镇	备注
									乡	
2235	5331232243	云南省	德宏州	盈江县	533123	1(>25°)	林地	7.21	姐那乡	
2236	5331232244	云南省	德宏州	盈江县	533123	1(>25°)	林地	6.94	姐那乡	
2237	5331232245	云南省	德宏州	盈江县	533123	1(>25°)	林地,草地	10.50	苏典傣傣族乡	
2238	5331232246	云南省	德宏州	盈江县	533123	1(>25°)	林地	5.46	姐那乡	
2239	5331232247	云南省	德宏州	盈江县	533123	1(>25°)	林地,草地	22.40	苏典傣傣族乡	
2240	5331232248	云南省	德宏州	盈江县	533123	1(>25°)	林地	6.90	苏典傣傣族乡	
2241	5331232249	云南省	德宏州	盈江县	533123	1(>25°)	林地	41.22	苏典傣傣族乡	
2242	5331232250	云南省	德宏州	盈江县	533123	1(>25°)	林地,草地	9.76	苏典傣傣族乡	
2243	5331232251	云南省	德宏州	盈江县	533123	1(>25°)	林地,草地,裸土地	1431.86	姐那乡	
2244	5331232252	云南省	德宏州	盈江县	533123	1(>25°)	林地	16.09	苏典傣傣族乡	
2245	5331232253	云南省	德宏州	盈江县	533123	1(>25°)	林地,草地	16.52	苏典傣傣族乡	
2246	5331232254	云南省	德宏州	盈江县	533123	1(>25°)	林地	44.14	姐那乡	
2247	5331232255	云南省	德宏州	盈江县	533123	1(>25°)	林地	6.15	苏典傣傣族乡	
2248	5331232256	云南省	德宏州	盈江县	533123	1(>25°)	林地	7.04	姐那乡	
2249	5331232257	云南省	德宏州	盈江县	533123	1(>25°)	林地,草地	44.62	苏典傣傣族乡	
2250	5331232258	云南省	德宏州	盈江县	533123	1(>25°)	林地	9.99	姐那乡	
2251	5331232259	云南省	德宏州	盈江县	533123	1(>25°)	林地	5.76	姐那乡	
2252	5331232260	云南省	德宏州	盈江县	533123	1(>25°)	林地,草地	122.72	苏典傣傣族乡	
2253	5331232261	云南省	德宏州	盈江县	533123	1(>25°)	林地,草地	183.52	姐那乡	
2254	5331232262	云南省	德宏州	盈江县	533123	1(>25°)	林地	14.64	苏典傣傣族乡	
2255	5331232263	云南省	德宏州	盈江县	533123	1(>25°)	林地	6.88	姐那乡	
2256	5331232264	云南省	德宏州	盈江县	533123	1(>25°)	林地	7.49	苏典傣傣族乡	
2257	5331232265	云南省	德宏州	盈江县	533123	1(>25°)	林地	44.01	苏典傣傣族乡	
2258	5331232266	云南省	德宏州	盈江县	533123	1(>25°)	林地,草地	487.44	苏典傣傣族乡	
2259	5331232267	云南省	德宏州	盈江县	533123	1(>25°)	林地,草地	7.73	苏典傣傣族乡	
2260	5331232268	云南省	德宏州	盈江县	533123	1(>25°)	林地,草地	149.44	苏典傣傣族乡	
2261	5331232269	云南省	德宏州	盈江县	533123	1(>25°)	林地	133.43	姐那乡	
2262	5331232270	云南省	德宏州	盈江县	533123	1(>25°)	林地,草地	692.25	姐那乡,苏典傣傣族乡	
2263	5331232271	云南省	德宏州	盈江县	533123	1(>25°)	林地	8.65	苏典傣傣族乡	
2264	5331232272	云南省	德宏州	盈江县	533123	1(>25°)	林地,草地	139.88	姐那乡	

序号	图斑编号	省	市(州)	县	县行政区划代码	坡度级别	土地利用类型	面积(公顷)	乡镇	备注
2265	5331232273	云南省	德宏州	盈江县	533123	1(>25°)	林地	6.28	苏典傣傣族乡	
2266	5331232274	云南省	德宏州	盈江县	533123	1(>25°)	林地,草地,裸土地	1458.99	姐那乡	
2267	5331232275	云南省	德宏州	盈江县	533123	1(>25°)	林地	14.29	姐那乡	
2268	5331232276	云南省	德宏州	盈江县	533123	1(>25°)	林地,草地	20.76	苏典傣傣族乡	
2269	5331232277	云南省	德宏州	盈江县	533123	1(>25°)	林地,草地	20.19	苏典傣傣族乡	
2270	5331232278	云南省	德宏州	盈江县	533123	1(>25°)	林地	13.95	苏典傣傣族乡	
2271	5331232279	云南省	德宏州	盈江县	533123	1(>25°)	林地,草地,裸土地	130.98	姐那乡	
2272	5331232280	云南省	德宏州	盈江县	533123	1(>25°)	林地	12.34	苏典傣傣族乡	
2273	5331232281	云南省	德宏州	盈江县	533123	1(>25°)	林地,草地	229.04	姐那乡,苏典傣傣族乡	
2274	5331232282	云南省	德宏州	盈江县	533123	1(>25°)	林地	42.43	苏典傣傣族乡	
2275	5331232283	云南省	德宏州	盈江县	533123	1(>25°)	林地	6.70	姐那乡	
2276	5331232284	云南省	德宏州	盈江县	533123	1(>25°)	林地	13.42	苏典傣傣族乡	
2277	5331232285	云南省	德宏州	盈江县	533123	1(>25°)	林地,草地	6.80	苏典傣傣族乡	
2278	5331232286	云南省	德宏州	盈江县	533123	1(>25°)	林地	6.90	苏典傣傣族乡	
2279	5331232287	云南省	德宏州	盈江县	533123	1(>25°)	林地	51.75	苏典傣傣族乡	
2280	5331232288	云南省	德宏州	盈江县	533123	1(>25°)	林地	11.17	苏典傣傣族乡	
2281	5331232289	云南省	德宏州	盈江县	533123	1(>25°)	林地	6.07	姐那乡	
2282	5331232290	云南省	德宏州	盈江县	533123	1(>25°)	林地,草地	9.12	苏典傣傣族乡	
2283	5331232291	云南省	德宏州	盈江县	533123	1(>25°)	林地	11.37	苏典傣傣族乡	
2284	5331232292	云南省	德宏州	盈江县	533123	1(>25°)	林地	7.30	苏典傣傣族乡	
2285	5331232293	云南省	德宏州	盈江县	533123	1(>25°)	林地,草地	182.94	姐那乡,苏典傣傣族乡	
2286	5331232294	云南省	德宏州	盈江县	533123	1(>25°)	林地,草地	861.50	苏典傣傣族乡	
2287	5331232295	云南省	德宏州	盈江县	533123	1(>25°)	林地	7.50	苏典傣傣族乡	
2288	5331232296	云南省	德宏州	盈江县	533123	1(>25°)	林地,草地,裸土地	55.39	姐那乡	
2289	5331232297	云南省	德宏州	盈江县	533123	1(>25°)	林地	58.19	姐那乡	
2290	5331232298	云南省	德宏州	盈江县	533123	1(>25°)	林地	33.83	姐那乡	
2291	5331232299	云南省	德宏州	盈江县	533123	1(>25°)	林地,草地	232.49	姐那乡	
2292	5331232300	云南省	德宏州	盈江县	533123	1(>25°)	林地	8.54	苏典傣傣族乡	
2293	5331232301	云南省	德宏州	盈江县	533123	1(>25°)	林地	16.43	苏典傣傣族乡	
2294	5331232302	云南省	德宏州	盈江县	533123	1(>25°)	林地	33.39	姐那乡	

序号	图斑编号	省	市(州)	县	县行政区划代码	坡度级别	土地利用类型	面积(公顷)	乡镇	备注
2295	5331232303	云南省	德宏州	盈江县	533123	1(>25°)	林地,草地	105.84	姐那乡,苏典傣傣族乡	
2296	5331232304	云南省	德宏州	盈江县	533123	1(>25°)	林地,草地,裸土地	1597.87	姐那乡	
2297	5331232305	云南省	德宏州	盈江县	533123	1(>25°)	林地	7.18	姐那乡	
2298	5331232306	云南省	德宏州	盈江县	533123	1(>25°)	林地,草地	28.73	姐那乡	
2299	5331232307	云南省	德宏州	盈江县	533123	1(>25°)	林地	11.79	姐那乡	
2300	5331232308	云南省	德宏州	盈江县	533123	1(>25°)	林地	75.53	姐那乡	
2301	5331232309	云南省	德宏州	盈江县	533123	1(>25°)	林地	14.15	姐那乡	
2302	5331232310	云南省	德宏州	盈江县	533123	1(>25°)	林地,草地	91.84	姐那乡	
2303	5331232311	云南省	德宏州	盈江县	533123	1(>25°)	林地	46.55	姐那乡	
2304	5331232312	云南省	德宏州	盈江县	533123	1(>25°)	林地	28.25	苏典傣傣族乡	
2305	5331232313	云南省	德宏州	盈江县	533123	1(>25°)	林地,草地	81.94	姐那乡	
2306	5331232314	云南省	德宏州	盈江县	533123	1(>25°)	林地,草地	45.63	姐那乡	
2307	5331232315	云南省	德宏州	盈江县	533123	1(>25°)	林地	6.46	苏典傣傣族乡	
2308	5331232316	云南省	德宏州	盈江县	533123	1(>25°)	林地,草地	27.36	苏典傣傣族乡	
2309	5331232317	云南省	德宏州	盈江县	533123	1(>25°)	林地,草地	175.91	姐那乡,苏典傣傣族乡	
2310	5331232318	云南省	德宏州	盈江县	533123	1(>25°)	林地	57.95	姐那乡	
2311	5331232319	云南省	德宏州	盈江县	533123	1(>25°)	林地,草地	27.30	姐那乡	
2312	5331232320	云南省	德宏州	盈江县	533123	1(>25°)	林地,草地	73.55	苏典傣傣族乡	
2313	5331232321	云南省	德宏州	盈江县	533123	1(>25°)	林地	7.69	苏典傣傣族乡	
2314	5331232322	云南省	德宏州	盈江县	533123	1(>25°)	林地	77.38	苏典傣傣族乡	
2315	5331232323	云南省	德宏州	盈江县	533123	1(>25°)	林地	13.70	姐那乡	
2316	5331232324	云南省	德宏州	盈江县	533123	1(>25°)	林地	7.02	苏典傣傣族乡	
2317	5331232325	云南省	德宏州	盈江县	533123	1(>25°)	林地	9.21	姐那乡	
2318	5331232326	云南省	德宏州	盈江县	533123	1(>25°)	林地	5.26	姐那乡	
2319	5331232327	云南省	德宏州	盈江县	533123	1(>25°)	林地	10.54	姐那乡	
2320	5331232328	云南省	德宏州	盈江县	533123	1(>25°)	林地,草地	29.98	姐那乡	
2321	5331232329	云南省	德宏州	盈江县	533123	1(>25°)	林地	25.25	姐那乡	
2322	5331232330	云南省	德宏州	盈江县	533123	1(>25°)	林地	181.57	姐那乡	
2323	5331232331	云南省	德宏州	盈江县	533123	1(>25°)	林地	7.44	姐那乡	
2324	5331232332	云南省	德宏州	盈江县	533123	1(>25°)	林地	8.61	姐那乡	

序号	图斑编号	省	市(州)	县	县行政区划代码	坡度级别	土地利用类型	面积(公顷)	乡镇	备注
2325	5331232333	云南省	德宏州	盈江县	533123	1(>25°)	林地	5.81	姐那乡	
2326	5331232334	云南省	德宏州	盈江县	533123	1(>25°)	林地	38.72	姐那乡	
2327	5331232335	云南省	德宏州	盈江县	533123	1(>25°)	林地	6.50	姐那乡	
2328	5331232336	云南省	德宏州	盈江县	533123	1(>25°)	林地,草地	512.33	姐那乡	
2329	5331232337	云南省	德宏州	盈江县	533123	1(>25°)	林地	10.85	姐那乡	
2330	5331232338	云南省	德宏州	盈江县	533123	1(>25°)	林地	27.42	姐那乡	
2331	5331232339	云南省	德宏州	盈江县	533123	1(>25°)	林地	9.17	苏典傣傣族乡	
2332	5331232340	云南省	德宏州	盈江县	533123	1(>25°)	林地	6.55	姐那乡	
2333	5331232341	云南省	德宏州	盈江县	533123	1(>25°)	林地	86.93	苏典傣傣族乡	
2334	5331232342	云南省	德宏州	盈江县	533123	1(>25°)	林地,草地	157.38	姐那乡	
2335	5331232343	云南省	德宏州	盈江县	533123	1(>25°)	林地	54.32	姐那乡	
2336	5331232344	云南省	德宏州	盈江县	533123	1(>25°)	林地	15.64	苏典傣傣族乡	
2337	5331232345	云南省	德宏州	盈江县	533123	1(>25°)	林地,草地	41.67	姐那乡	
2338	5331231841	云南省	德宏州	盈江县	533123	1(>25°)	林地,草地	18.17	姐那乡	
2339	5331231798	云南省	德宏州	盈江县	533123	1(>25°)	林地,草地,裸土地	5367.43	姐那乡	
2340	5331232346	云南省	德宏州	盈江县	533123	1(>25°)	林地	7.13	姐那乡	
2341	5331232347	云南省	德宏州	盈江县	533123	1(>25°)	林地	104.88	姐那乡	
2342	5331232348	云南省	德宏州	盈江县	533123	1(>25°)	林地	16.39	苏典傣傣族乡	
2343	5331232349	云南省	德宏州	盈江县	533123	1(>25°)	林地	7.73	姐那乡	
2344	5331232350	云南省	德宏州	盈江县	533123	1(>25°)	林地,草地	21.49	姐那乡	
2345	5331232351	云南省	德宏州	盈江县	533123	1(>25°)	林地,草地	26.17	姐那乡	
2346	5331232352	云南省	德宏州	盈江县	533123	1(>25°)	林地,草地,裸土地	223.95	姐那乡	
2347	5331232353	云南省	德宏州	盈江县	533123	1(>25°)	林地	13.37	姐那乡	
2348	5331232354	云南省	德宏州	盈江县	533123	1(>25°)	林地	71.32	姐那乡	
2349	5331232355	云南省	德宏州	盈江县	533123	1(>25°)	林地	10.13	姐那乡	
2350	5331232356	云南省	德宏州	盈江县	533123	1(>25°)	林地	16.54	姐那乡	
2351	5331232357	云南省	德宏州	盈江县	533123	1(>25°)	林地	12.98	苏典傣傣族乡	
2352	5331232358	云南省	德宏州	盈江县	533123	1(>25°)	林地	627.63	姐那乡	
2353	5331232359	云南省	德宏州	盈江县	533123	1(>25°)	林地	7.07	苏典傣傣族乡	
2354	5331232360	云南省	德宏州	盈江县	533123	1(>25°)	林地	197.99	苏典傣傣族乡	
2355	5331232361	云南省	德宏州	盈江县	533123	1(>25°)	林地,草地,裸土地	334.74	姐那乡	
2356	5331232362	云南省	德宏州	盈江县	533123	1(>25°)	林地,草地	7.86	姐那乡	

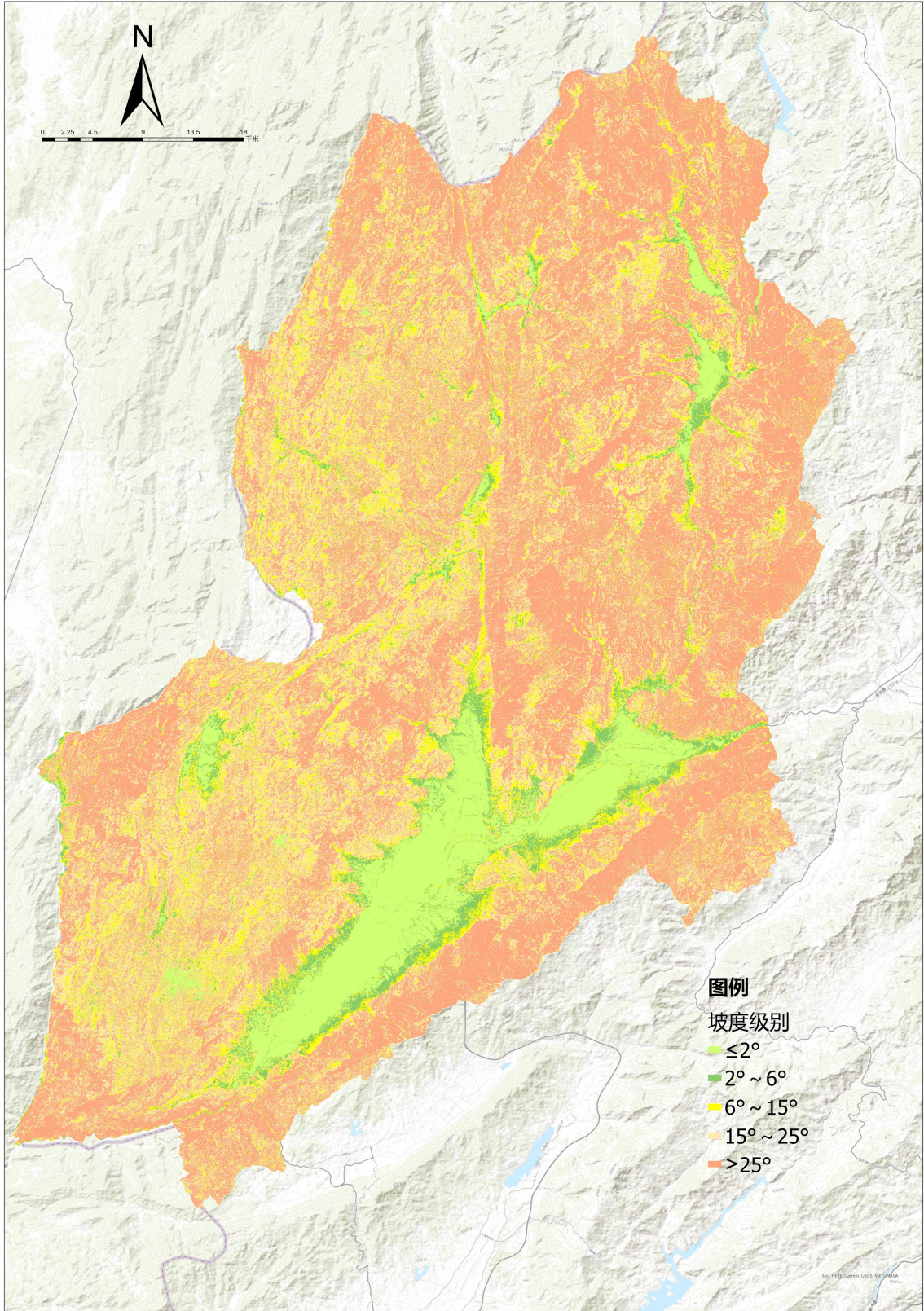
序号	图斑编号	省	市(州)	县	县行政区划代码	坡度级别	土地利用类型	面积(公顷)	乡镇	备注
2357	5331232363	云南省	德宏州	盈江县	533123	1(>25°)	林地	6.54	苏典傣傣族乡	
2358	5331232364	云南省	德宏州	盈江县	533123	1(>25°)	林地,草地	11.06	姐那乡	
2359	5331232365	云南省	德宏州	盈江县	533123	1(>25°)	林地,草地	5.45	姐那乡	
2360	5331232366	云南省	德宏州	盈江县	533123	1(>25°)	林地	6.40	姐那乡	
2361	5331232367	云南省	德宏州	盈江县	533123	1(>25°)	林地	34.83	姐那乡	
2362	5331232368	云南省	德宏州	盈江县	533123	1(>25°)	林地	7.23	姐那乡	
2363	5331232369	云南省	德宏州	盈江县	533123	1(>25°)	林地	5.02	姐那乡	
2364	5331232370	云南省	德宏州	盈江县	533123	1(>25°)	林地	6.58	姐那乡	
2365	5331232371	云南省	德宏州	盈江县	533123	1(>25°)	林地	6.47	姐那乡	
2366	5331232372	云南省	德宏州	盈江县	533123	1(>25°)	林地,草地	20.89	姐那乡	
2367	5331232373	云南省	德宏州	盈江县	533123	1(>25°)	林地,草地	18.75	姐那乡	
2368	5331232374	云南省	德宏州	盈江县	533123	1(>25°)	林地	206.93	姐那乡	
2369	5331232375	云南省	德宏州	盈江县	533123	1(>25°)	林地,草地	8.35	姐那乡	
2370	5331232376	云南省	德宏州	盈江县	533123	1(>25°)	林地	25.02	姐那乡	
2371	5331232377	云南省	德宏州	盈江县	533123	1(>25°)	林地,草地	13.50	苏典傣傣族乡	
2372	5331232378	云南省	德宏州	盈江县	533123	1(>25°)	林地	8.70	姐那乡	
2373	5331232379	云南省	德宏州	盈江县	533123	1(>25°)	林地	9.96	姐那乡	
2374	5331232380	云南省	德宏州	盈江县	533123	1(>25°)	林地,草地	29.53	姐那乡	
2375	5331232381	云南省	德宏州	盈江县	533123	1(>25°)	林地	7.70	苏典傣傣族乡	
2376	5331232382	云南省	德宏州	盈江县	533123	1(>25°)	林地	10.34	姐那乡	
2377	5331232383	云南省	德宏州	盈江县	533123	1(>25°)	林地,草地	872.35	苏典傣傣族乡	
2378	5331232384	云南省	德宏州	盈江县	533123	1(>25°)	林地	60.77	苏典傣傣族乡	
2379	5331232385	云南省	德宏州	盈江县	533123	1(>25°)	林地	7.28	姐那乡	
2380	5331232386	云南省	德宏州	盈江县	533123	1(>25°)	林地	23.35	姐那乡	
2381	5331232387	云南省	德宏州	盈江县	533123	1(>25°)	林地	8.54	姐那乡	
2382	5331232388	云南省	德宏州	盈江县	533123	1(>25°)	林地	21.13	姐那乡	
2383	5331232389	云南省	德宏州	盈江县	533123	1(>25°)	林地	14.66	姐那乡	
2384	5331232390	云南省	德宏州	盈江县	533123	1(>25°)	林地	6.25	姐那乡	
2385	5331232391	云南省	德宏州	盈江县	533123	1(>25°)	林地	21.91	姐那乡	
2386	5331232392	云南省	德宏州	盈江县	533123	1(>25°)	林地	11.79	苏典傣傣族乡	
2387	5331232393	云南省	德宏州	盈江县	533123	1(>25°)	林地	98.13	姐那乡	
2388	5331232394	云南省	德宏州	盈江县	533123	1(>25°)	林地,草地	155.52	姐那乡	

序号	图斑编号	省	市(州)	县	县行政区划代码	坡度级别	土地利用类型	面积(公顷)	乡镇	备注
2389	5331232395	云南省	德宏州	盈江县	533123	1(>25°)	林地,裸土地	14.96	姐那乡	
2390	5331232396	云南省	德宏州	盈江县	533123	1(>25°)	林地	7.48	姐那乡	
2391	5331232397	云南省	德宏州	盈江县	533123	1(>25°)	林地	166.82	姐那乡	
2392	5331232398	云南省	德宏州	盈江县	533123	1(>25°)	林地	6.36	姐那乡	
2393	5331232399	云南省	德宏州	盈江县	533123	1(>25°)	林地,草地	189.99	姐那乡	
2394	5331232400	云南省	德宏州	盈江县	533123	1(>25°)	林地	8.46	姐那乡	
2395	5331232401	云南省	德宏州	盈江县	533123	1(>25°)	林地	7.90	姐那乡	
2396	5331232402	云南省	德宏州	盈江县	533123	1(>25°)	林地	6.50	姐那乡	
2397	5331232403	云南省	德宏州	盈江县	533123	1(>25°)	林地	10.50	姐那乡	
2398	5331232404	云南省	德宏州	盈江县	533123	1(>25°)	林地	19.27	姐那乡	
2399	5331232405	云南省	德宏州	盈江县	533123	1(>25°)	林地	183.87	姐那乡	
2400	5331232406	云南省	德宏州	盈江县	533123	1(>25°)	林地	12.58	姐那乡	
2401	5331232407	云南省	德宏州	盈江县	533123	1(>25°)	林地,草地	39.80	姐那乡	
2402	5331232408	云南省	德宏州	盈江县	533123	1(>25°)	林地	46.45	姐那乡	
2403	5331232409	云南省	德宏州	盈江县	533123	1(>25°)	林地,草地	22.30	姐那乡	
2404	5331232410	云南省	德宏州	盈江县	533123	1(>25°)	林地	1534.36	姐那乡	
2405	5331232411	云南省	德宏州	盈江县	533123	1(>25°)	林地	8.01	姐那乡	
2406	5331232412	云南省	德宏州	盈江县	533123	1(>25°)	林地	5.93	姐那乡	
2407	5331232413	云南省	德宏州	盈江县	533123	1(>25°)	林地	38.06	姐那乡	
2408	5331232414	云南省	德宏州	盈江县	533123	1(>25°)	林地	5.61	苏典傣傣族乡	
2409	5331232415	云南省	德宏州	盈江县	533123	1(>25°)	林地,草地	5.24	姐那乡	
2410	5331231769	云南省	德宏州	盈江县	533123	1(>25°)	林地,草地	653.74	姐那乡	
2411	5331232416	云南省	德宏州	盈江县	533123	1(>25°)	林地	8.68	苏典傣傣族乡	
2412	5331232417	云南省	德宏州	盈江县	533123	1(>25°)	林地	11.41	苏典傣傣族乡	
2413	5331232418	云南省	德宏州	盈江县	533123	1(>25°)	林地	22.75	苏典傣傣族乡	
2414	5331232419	云南省	德宏州	盈江县	533123	1(>25°)	林地	14.91	姐那乡	
2415	5331232420	云南省	德宏州	盈江县	533123	1(>25°)	林地	87.89	姐那乡	
2416	5331232421	云南省	德宏州	盈江县	533123	1(>25°)	林地	6.86	姐那乡	
2417	5331232422	云南省	德宏州	盈江县	533123	1(>25°)	林地	63.63	姐那乡	
2418	5331232423	云南省	德宏州	盈江县	533123	1(>25°)	林地	8.83	姐那乡	
2419	5331232424	云南省	德宏州	盈江县	533123	1(>25°)	林地	24.24	姐那乡	
2420	5331232425	云南省	德宏州	盈江县	533123	1(>25°)	林地	10.99	姐那乡	

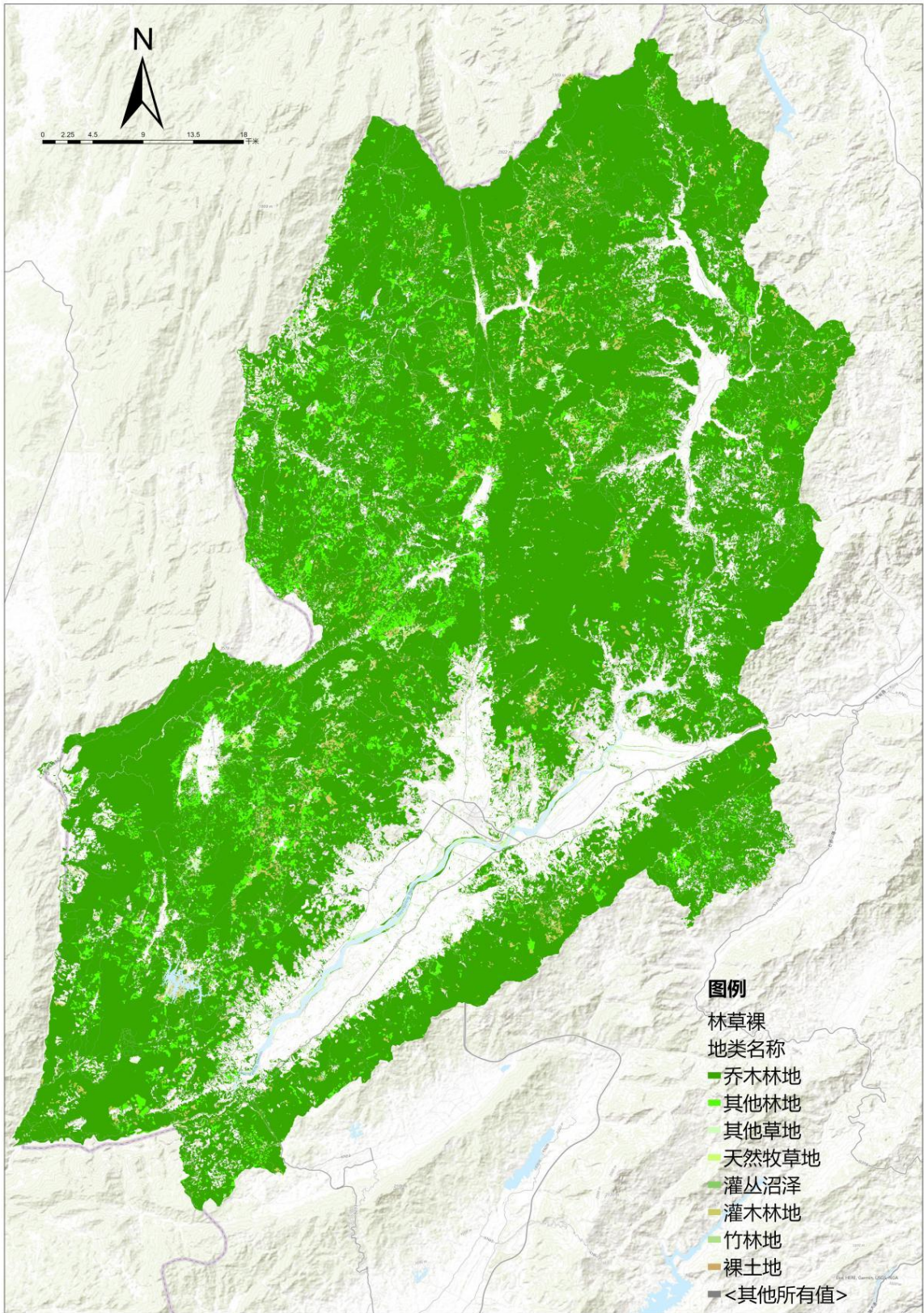
序号	图斑编号	省	市(州)	县	县行政区划代码	坡度级别	土地利用类型	面积(公顷)	乡镇	备注
2421	5331232426	云南省	德宏州	盈江县	533123	1(>25°)	林地	20.06	姐那乡	
2422	5331232427	云南省	德宏州	盈江县	533123	1(>25°)	林地	16.14	姐那乡	
2423	5331232428	云南省	德宏州	盈江县	533123	1(>25°)	林地,草地	7.00	姐那乡	
2424	5331232429	云南省	德宏州	盈江县	533123	1(>25°)	林地,草地,裸土地	23.92	姐那乡	
2425	5331232430	云南省	德宏州	盈江县	533123	1(>25°)	林地	17.09	姐那乡	
2426	5331232431	云南省	德宏州	盈江县	533123	1(>25°)	林地	8.45	姐那乡	
2427	5331232432	云南省	德宏州	盈江县	533123	1(>25°)	林地,草地,裸土地	39.02	姐那乡	
2428	5331232433	云南省	德宏州	盈江县	533123	1(>25°)	林地,草地	23.87	姐那乡	
2429	5331232434	云南省	德宏州	盈江县	533123	1(>25°)	林地	13.20	姐那乡	
2430	5331232435	云南省	德宏州	盈江县	533123	1(>25°)	林地,草地	70.86	姐那乡	
2431	5331232436	云南省	德宏州	盈江县	533123	1(>25°)	林地,草地	72.75	姐那乡	
2432	5331232437	云南省	德宏州	盈江县	533123	1(>25°)	林地	11.24	姐那乡	
2433	5331232438	云南省	德宏州	盈江县	533123	1(>25°)	林地	11.08	姐那乡	

5.2 附图

附图 1 云南省盈江县禁止开垦坡度分布图



附图 2 云南省盈江县林地、草地、裸土地分布图



附图3 云南省盈江县禁止开垦陡坡地范围分布图

