

盈江县禁止开垦陡坡地范围划定报告

(征求意见稿)

组织单位：盈江县水利局

编制单位：云南省水利水电勘测设计院有限公司

2025年9月

前 言

禁止开垦陡坡地范围划定作为水土保持工作的一项重要任务，是《中华人民共和国水土保持法》赋予县级人民政府的一项关键职责，是建立水土保持空间管控制度的重要组成部分，是开展水土流失防治和强化农林开发活动监管的重要基础性工作。在维护粮食安全、生态安全和河湖健康生命安全，维持生态系统平衡、建设生态农业、改善人居环境、发挥水土资源的生态效益、经济效益和社会效益等方面具有重要意义。

为深入贯彻《中华人民共和国水土保持法》（主席令第39号），全面落实《中共中央办公厅 国务院办公厅印发〈关于加强新时代水土保持工作的意见〉的通知》（中办发〔2022〕68号）及《水利部关于加强水土保持空间管控的意见》（水保〔2024〕4号）文件精神，根据《水利部办公厅关于印发水土保持重点区域划定技术指南的通知》（办水保〔2024〕2号）《云南省水利厅关于印发水土保持重点区域划定技术方案的通知》（云水保〔2024〕12号）等有关文件精神和要求，盈江县全面启动禁止开垦陡坡地范围划定工作。

由盈江县人民政府负责、县水利局牵头，组建领导小组负责盈江县禁止开垦陡坡地范围划定工作。云南省水利水电勘测设计院有限公司（以下简称“云南水利设计院”）为盈江县禁止开垦陡坡地划定工作的技术服务单位，接受任务后，云南水利设计院根据《云南省禁止开垦陡坡地范围划定工作方案》的要求，按照资料收集、禁止开垦坡度提取、内业划定禁止开垦陡坡地范围、外业调查、图斑边界修正、检查验收、成果制作等工作流程有序开展。2024年10月，云南水利设计院技术小组完成内业划定禁止开垦陡坡地范围。10月17日盈江县水利局组织禁止开垦陡坡地范围划定工作座谈会，云南水利设计院汇报内业初步成果划定情况，座谈人员研究讨论初步成果，抽取盈江县平原镇、弄璋镇、太平镇、旧城镇、勐弄乡、苏典乡、新城乡等8镇7乡1农场进行典型复核。2025年5月，县水利局及公司负责人到各乡（镇）对盈江县禁止开垦陡坡地范围图斑逐一自查，填写完成禁止开垦陡坡地范围图斑调查核实表并修改完善图斑，形成盈江县禁止开垦陡坡地范围划定成果。

盈江县共划定禁止开垦陡坡地面积 159333.05 hm²、小斑数 2438 个，涉及盈

江县 8 镇 7 乡 1 农场。

在工作开展过程中，得到了盈江县水利局的专业指导以及盈江县各乡镇政府、村委会和村小组的鼎力支持，为工作的顺利推进提供了重要保障。在此，谨向所有给予我们支持和帮助的单位及个人表示最诚挚的感谢！

目 录

前 言	I
1 基本情况	1
1.1 自然地理概况	1
1.2 社会经济情况	4
1.3 土地利用情现状	9
1.4 盈江县坡度分级分布情况	14
1.5 水土流失状况	16
2 划定依据及技术路线	17
2.1 指导思想和原则	17
2.2 划定依据	18
2.3 划定目的与任务	19
2.4 技术路线	19
2.5 工作流程	19
3 禁止开垦陡坡地范围划定结果	23
3.1 划定范围	23
3.2 划定方法及过程	23
3.3 划定成果	40
4 保障措施	59
4.1 组织保障	59
4.2 制度保障	59
4.3 资金保障	59
4.4 技术保障	60
4.5 质量保障	60
4.6 监督管理	61
5 附件	62
5.1 附表	62
5.2 附图	182

1 基本情况

1.1 自然地理概况

1.1.1 地理位置

盈江县，地处祖国西南边陲，傣语称“勐腊”，隶属云南省德宏傣族景颇族自治州，位于云南省西部，德宏州西北部，位于东经 $97^{\circ} 31' \sim 98^{\circ} 16'$ ，北纬 $24^{\circ} 24' \sim 25^{\circ} 20'$ 之间，其东北面与腾冲市接壤，东南面与梁河县接壤，南面与陇川县接壤，西面、西北、西南面与缅甸为界，是中缅经贸、文化交流的最前沿，是中国开展印度洋战略的通道之一。全县行政面积 4429 km^2 ，国境线 214.6 km ，距省会昆明 735 km ，距州府芒市 153 km 。辖 8 个镇（平原、旧城、那邦、弄璋、盏西、卡场、昔马、太平）、7 个乡（新城、油松岭、芒章、姐那、勐弄、苏典、铜壁关）、1 个农场，下设 109 个村居委会、1183 个村民小组，居住着以傣族、景颇族、傈僳族、阿昌族、德昂族 5 个世居少数民族为主的 26 种民族。

盈江县是云南省八大平坝之一，滇西南有名的粮蔗之乡，是国家级商品粮基地县、油料基地县、糖料基地县，被誉为“中华翡翠毛料城”和“中国坚果之乡”。

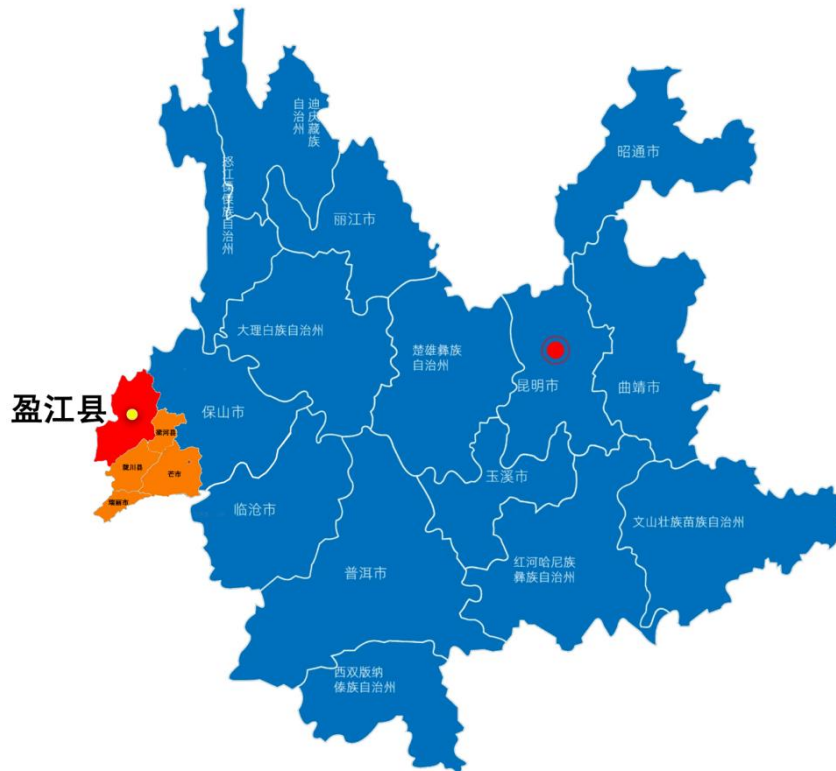


图 1-1 盈江县位置示意图

1.1.2 自然地理

盈江县属横断山脉南延段，总体地势东北高，西南低，山脉、河流基本是从东北向西南走向，低山与宽谷盆地交错相间，呈“两山夹一坝一河”的自然地理格局。区内最高海拔为大雪山（3404米），大雪山与姐那山系构成东北部生态屏障，中部中山丘陵带（海拔800~2500米）环抱盈江坝、盏西坝等冲积平原，西南部那邦河谷（最低210米）直通缅甸，形成天然国际走廊，相对高差达3194米。交通网络以腾陇高速为主动脉，串联县城平原镇、那邦口岸等节点，配合省道S233、S321构成“一轴多翼”跨境通道体系，边境公路辐射33条对缅通道，成为中缅经济走廊的核心陆路口岸。

大盈江纵贯全境，自东北向西南切割高山深谷，在盏西、太平、旧城等地形成串珠状河谷盆地，塑造“一江带十坝”的水系脉络。河流两岸发育四级阶地，上游V型峡谷与下游U型宽谷交替，洪积扇裙广泛分布于坝区边缘。山脉受大盈江断裂带控制，北部大雪山保存完好的亚高山原始森林，中部苏典、勐弄等地为中山陡坡雨林区，西南部那邦镇至羯羊河谷则呈现热带季雨林景观，形成“雪山-雨林-口岸”三位一体的边境生态梯度。

1.1.3 地形地貌

盈江县地处高黎贡山南延支系——尖高山西南端，地势自北东向南西逐渐降低，最高点为北部中缅交界处的大雪山，海拔3404.6m；最低点为那邦镇拉沙河与穆雷江交汇处（中边界29号界桩），海拔210m，全区最大相对高差达3194.6m。全县15个乡（镇）中，油松岭乡政府驻地最高，海拔1960m；那邦镇政府驻地最低，海拔230m；其他乡镇则自北向南、自西向东逐渐降低。槟榔江、大盈江沿线乡（镇）驻地海拔为800~1030m，西部的苏典、勐弄、卡场、铜壁关海拔为1200~1800m。区内地貌受构造控制，由于新构造运动频繁且呈间歇性抬升，使地貌具有多层性的特点。根据成因类型及形态特征，划分为五个地貌成因类型，8个亚类。从分布面积来看，区内以侵蚀构造地形为主，其余四类相对较少。

盈江县出露地层以变质岩、岩浆岩分布为主，分布面积较广；沉积岩主要有第四系全新统、更新统，上第三系上新统芒棒组中段，石炭系勐洪群，泥盆系下统关上组，志留系上统等。受“歹”字型构造体系弧形构造带和南北向构造带的影响，区内断裂发育，控制了区内岩浆活动。

1.1.4 气候特征

盈江由于地貌组合多样，地势高低突出，不同区域气候差异较大，北热带、亚热带和温带气候集于一县，具有明显“立体气候”特点，时常出现“一山分两季，隔里不同天”的独特气候现象。年平均气温 19.6℃，极端最低温度-1.2℃，极端最高温度 36.8℃，全年无霜期 324.4 天，年日照平均 2364.5 小时，多年平均降雨量 1552 毫米，多年平均蒸发量 1896.7 毫米，年平均相对湿度 80%，空气质量稳定在 1 级，山区负氧离子每立方厘米在 4000-5000 之间，坝区负氧离子每立方厘米不低于 2000。光、热、水、气条件较好，冬无严寒，夏无酷暑；适宜各种动植物的生长繁殖，非常适宜发展农业，是远近闻名的“粮蔗之乡”。

1.1.5 水文

盈江县河流水系发达，县境内有较大河流 43 条，分属大盈江水系、羯羊河水系、勐戛河水系和龙江水系。其中，大盈江为全县主干河流，发源于高黎贡山南麓，纵贯全境，水量充沛，支流众多；槟榔江作为大盈江重要支流，水能资源突出；西部河流多属山区型，落差大、水流急，蕴藏丰富的水能潜力。

全县年自产水量 67.03 亿立方米，加上邻县流入水量，共达 104.35 亿立方米。全县水能蕴藏量 214.8 万千瓦，其中：大盈江干流及支流 79.6 万千瓦，槟榔江 54.7 万千瓦，西部河流 80.5 万千瓦。水能蕴藏量大于 5000 千瓦的河流 12 条，其中：1~5 万千瓦 1 条，5~10 万千瓦 5 条，10 万千瓦以上 6 条。河流大多属于山区型，落差大而集中，上游植被较好，丰枯季节流量稳定，有利于高水头电站开发。

1.1.6 土壤

盈江县土壤类型有红壤、赤红壤、砖红壤、黄壤、黄棕壤、棕壤、亚高山灌丛草甸土、草甸土、水稻土 9 个土类。

1.1.7 植被

据县林业局历时 6 年（1987—1992 年）动植物普查《高等植物名录》记述，县境内收集物种 98 目 246 科 2394 种，其中裸子植物和被子植物 76 目 175 科 1918 种，单子叶植物 22 目 33 科 347 种，蕨类植物 38 科 129 种。列入国家重点保护的珍贵植物有：云南石梓、山白芷、榆绿木、箭毒木、四蕊木、老虎须、岩梧桐、毛鸦旦子、火烧花、云南七叶树、秃杉、柄翅果、野茶树、香果树、白桂木、滇

菠萝蜜、厚朴。列入国家保护的稀有植物有：柚木、野荔枝、红锥、楠木、合果含笑、木莲、番龙眼、琼楠、桢楠、鹅掌楸、铁力木。属我国稀有新分布植物有：大果藤黄、芒果槟榔青、高大含笑、滇藏榄。属我国特有新植物有：红萼藤黄、双子藤黄。属全国重点保护的珍稀龙脑香科植物有：阿萨姆娑罗双、毛芽龙脑香、盈江龙脑香。重要药用植物有：美登木、杜仲、金鸡纳、毕菝、芦子、罗芙木、肉桂、木香等。

1.2 社会经济情况

1.2.1 行政区划

盈江县辖 15 个乡镇 1 个农场，即平原、弄璋、太平、旧城、昔马、那邦、盏西、卡场 8 个镇，铜壁关、油松岭、新城、芒章、姐那、勐弄、苏典 7 个乡，1 个农场管理委员会，109 个村居委会、1183 个村民小组。

表 1-1 盈江县行政区划统计表

序号	乡（镇）	村（居）委会	
		数量/个	详情
1	平原镇	12	勐盏村、高里村、拉勐村、丙辉村、兴和村、拱腊村、陇中村、富联村、新莲村、芒璋村、胜隆村、勐町村
2	弄璋镇	15	南永村、南算村、模恒村、新府村、南缓村、永保村、南多村、边府村、姐冒村、弄勐村、芒线村、弄璋村、飞勐村、芒面村、古里卡村
3	太平镇	11	芒允村、拉丙村、雪梨村、贺回村、龙盆村、大寨村、卡牙村、黄龙村、太平村、璋西村、弄盏村
4	旧城镇	7	贺勐村、喊撒村、东丙村、新民村、东山村、项撒村、勐嘎村
5	昔马镇	3	保边村、胜利村、团结村
6	那邦镇	3	刀弄村、那拉村、街道村
7	盏西镇	8	邦朗村、关上村、合作村、姐坎村、普关村、双龙村、松坡村、团坡村
8	卡场镇	5	草坝寨村、黑河村、卡场村、吾帕村、五排村
9	铜壁关乡	4	和平村、建边村、南岭村、三合村
10	油松岭乡	4	椿头塘村、郭家寨村、营庆村、油松岭村
11	新城乡	8	广丙村、红山村、傣龙村、繁勐村、邦瓦村、杏坝村、黑山村、新城村

序号	乡（镇）	村（居）委会	
		数量/个	详情
12	芒章乡	6	相帕村、鲁洛村、银河村、璋刀村、宝石村、线帕村
13	姐那乡	5	崩董村、芦山村、石分村、支东村、姐那村
14	勐弄乡	3	勐典村、勐弄村、松园村
15	苏典乡	4	茅草寨村、勐嘎村、劈石村、苏典村

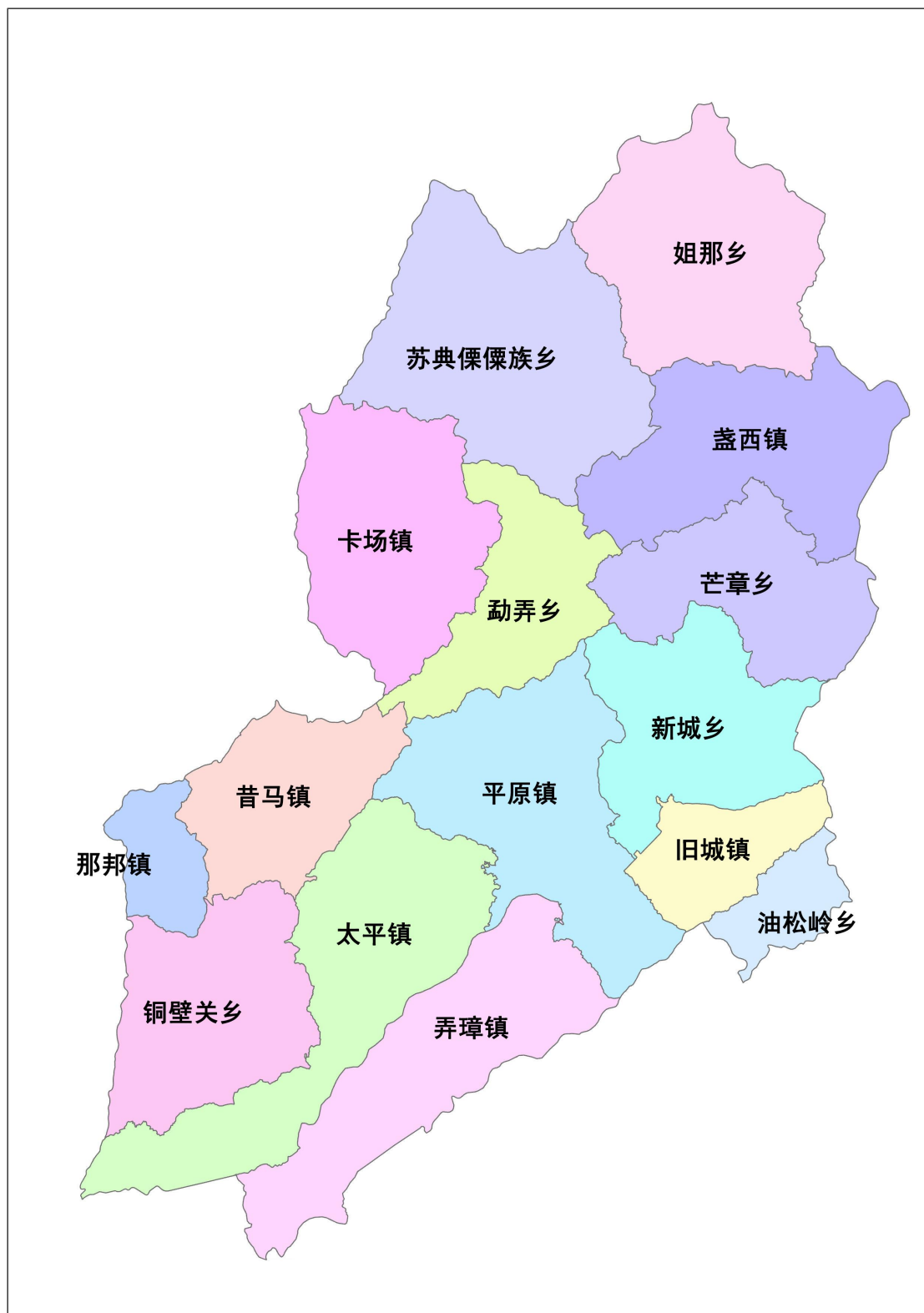


图 1-2 盈江县行政区划图

其中平原镇地处盈江县中部，是连接 15 个乡镇的桥梁和纽带。东与旧城镇、新城乡相连，东南与陇川县护国乡毗邻，南与弄璋镇相邻，西与太平镇相连，北

与昔马镇和勐弄乡接壤。

弄璋镇是盈江县粮、蔗、畜产品的重要生产基地，位于盈江坝中心腹地、大盈江东岸，弄璋镇政府距县城 18 公里，东邻平原镇，西连太平镇，南接陇川县，北靠盏西镇。

太平镇地处县城西南部，距县城 12 公里，是“古西南丝绸之路”的重要出口通道。东与弄璋镇隔江相望，西与昔马、铜壁关乡接壤，西南与缅甸相毗邻，北与平原镇毗邻。

旧城镇古称乘龙镇，依山傍水，是秦代“蜀身毒道”必经的主要出口集镇之一。地处县境东部，是盈江第一道东大门。东与油松岭乡山水相连，南与岗勐乡毗邻，西北与新城乡隔江相望，北与梁河县接壤。

昔马镇位于县境西部，是祖国边境线上的一个高寒山区镇，东南面与太平乡，南面与铜壁关乡、西面与那邦镇接壤，西北面与勐弄乡及缅甸毗邻，国境线长 18.3 公里。自古为南方“丝绸之路”的最后出境通道，是盈江县的主要边境口岸之一。

那邦镇地处县境西南端，是中缅贸易陆港，三面与缅甸克钦邦接壤，北接昔马镇。

盏西镇是盈江县第二大农业镇，具有山坝并存的典型特征。槟榔江贯穿全境，东接芒章乡，南邻弄璋镇，西界卡场镇，北连姐那乡。

卡场镇是一个少数民族聚居的山区，地处县境西北部，东与勐弄乡接壤，北与苏典乡为邻，西、南与缅甸山水相依。

铜壁关乡位于盈江县西南部，距县城 46 公里，北与昔马镇、那邦镇为邻，南与芒允乡接壤，东与太平乡相连，西与缅甸山水相连，国境线长 25.2 公里，是通往缅甸密姐那的重要通道。

油松岭乡位于县境东北部，距县城 56 公里，东与梁河接壤，西与旧城相接，南与陇川护国乡毗邻，北接梁河县芒东乡，东西最大纵距 15 公里，南北最大横距 14.06 公里。

新城乡地处县境东部，距县城 31 公里。东与梁河县接壤，南与南底河为界与旧城镇相望，西与石人山梁为界与平原镇、莲花山乡毗邻，北与芒章乡相连。

芒章乡位于盈江县东北部，距县城 64 公里，地处槟榔江谷地，东接姐那乡，南邻盏西镇，西连卡场镇，北界盏西镇。

姐那乡位于县境最北端，槟榔江上游，东北与腾冲县猴桥镇相连，东南、西南与盏西镇、苏典乡毗邻，西北与缅甸联邦接壤。

勐弄乡地处盈江县城西北部，距县城 30 公里，北与卡场镇、苏典乡为邻，南与莲花山乡接壤，东与盏西镇相连，西与缅甸联邦山水相连接。

苏典乡是德宏州唯一的一个傈僳族民族乡，历史上是我国南方重要的边塞战略要地。是盈江县出入境的重要通道。苏典乡地处盈江县西北部，距县城 53 公里。东与姐那、盏西两乡接壤，南与勐弄、卡场两乡连接，西北与缅甸联邦山水相连。

盈江农场分布在平原、太平、弄璋、新城、苏典 5 个乡镇辖区内，设 4 个办事处（岸罕办事处、芒允办事处、芒相办事处）、30 个生产队和 1 个苏典农业开发区。

1.2.2 人口现状

盈江县 2024 年度年末常住总人口 308234 人，其中按性别分：男 160014 人，占总人口的 51.91%，女 148220 人，占总人口的 48.09%，按城镇、农村分：城镇人口 129142 人，占总人口的 41.90%，农村人口 179092 人，占总人口的 58.10%，城镇化率 41.90%；人口密度 69.59 人/平方公里；人口自然增长率 0.16%；全县汉族人口数 131585 人，少数民族人口 176649 人；其中五种少数民族合计：171102 人，傣族 102139 人，景颇族 44431 人，阿昌族 1599 人，傈僳族 22406 人，德昂族 527 人。按照年龄结构分，0-15 岁 73900 人，16-59 岁 182435 人，60 岁及以上 51899 人（其中：65 岁及以上 29600 人）。

1.2.3 社会经济情况

盈江县 2024 年地区生产总值实现 138.51 亿元，增长 2.7%，增速全州排名第二，产业投资增长 14.6%，地方一般公共预算收入下降 1.3%，城镇和农村居民人均可支配收入分别增长 3.8%、7.3%，农林牧渔业总产值 61.89 亿元、增长 3.2%。全年工业企业升规 11 户，实现规模以上工业增加值 20.62 亿元、增长 11.9%，提振内需、刺激消费取得积极进展，实现社会消费品零售总额 40.72 亿元、增长 2.6%，批零住餐企业达 70 家，完成贸易业纳限 11 户，第三产业增加值达 64.15 亿元、增长 0.6%，全年共接待游客 504.49 万人次、增长 18.7%，旅游总花费 58.91 亿元、增长 16.1%。

1.3 土地利用现状

1.3.1 盈江县土地利用现状

根据民政部公布数据，盈江县行政面积 4429km²，共分布有 11 个一级地类 45 个二级地类。详见表 1-2 和图 1-3。

表 1-2 盈江县土地利用类型面积统计表

序号	一级地类	二级地类	面积 (hm ²)	占比 (%)
1	耕地	水田	32096.05	7.43%
2		水浇地	115.85	0.03%
3		旱地	13867.63	3.21%
4	园地	果园	11327.64	2.62%
5		茶园	1562.80	0.36%
6		橡胶园	1528.15	0.35%
7		其他园地	3344.94	0.77%
8	林地	乔木林地	308735.01	71.51%
9		竹林地	2842.34	0.66%
10		灌木林地	9926.06	2.30%
11		灌丛沼泽	10.79	0.00%
12		其他林地	22049.33	5.11%
13	草地	天然牧草地	225.68	0.05%
14		其他草地	5250.30	1.22%
15	商服用地	商业服务业设施用地	365.53	0.08%
16	工矿仓储用地	工业用地	522.67	0.12%
17		采矿用地	525.80	0.12%
18		物流仓储用地	59.58	0.01%
19	住宅用地	城镇住宅用地	706.86	0.16%
20		农村宅基地	3681.40	0.85%
21	公共管理与公共服务用地	机关团体新闻出版用地	112.73	0.03%
22		科教文卫用地	343.11	0.08%
23		公用设施用地	58.92	0.01%
24		公园与绿地	36.14	0.01%
25		广场用地	10.94	0.00%

26	特殊用地	-	353.31	0.08%
27	交通运输用地	公路用地	1897.10	0.44%
28		城镇村道路用地	305.49	0.07%
29		交通服务场站用地	25.66	0.01%
30		农村道路	3112.91	0.72%
31		机场用地	0.81	0.00%
32		管道运输用地	0.36	0.00%
33		水域及水利设施用地	河流水面	3266.65
34	湖泊水面		568.57	0.13%
35	水库水面		309.28	0.07%
36	坑塘水面		240.01	0.06%
37	内陆滩涂		1061.76	0.25%
38	沟渠		448.83	0.10%
39	水工建筑用地		162.84	0.04%
40	其他土地	空闲地	0.10	0.00%
41		设施农用地	428.67	0.10%
42		沙地	0.53	0.00%
43		裸土地	61.38	0.01%
44		裸岩石砾地	2.84	0.00%
45		养殖坑塘	289.34	0.07%

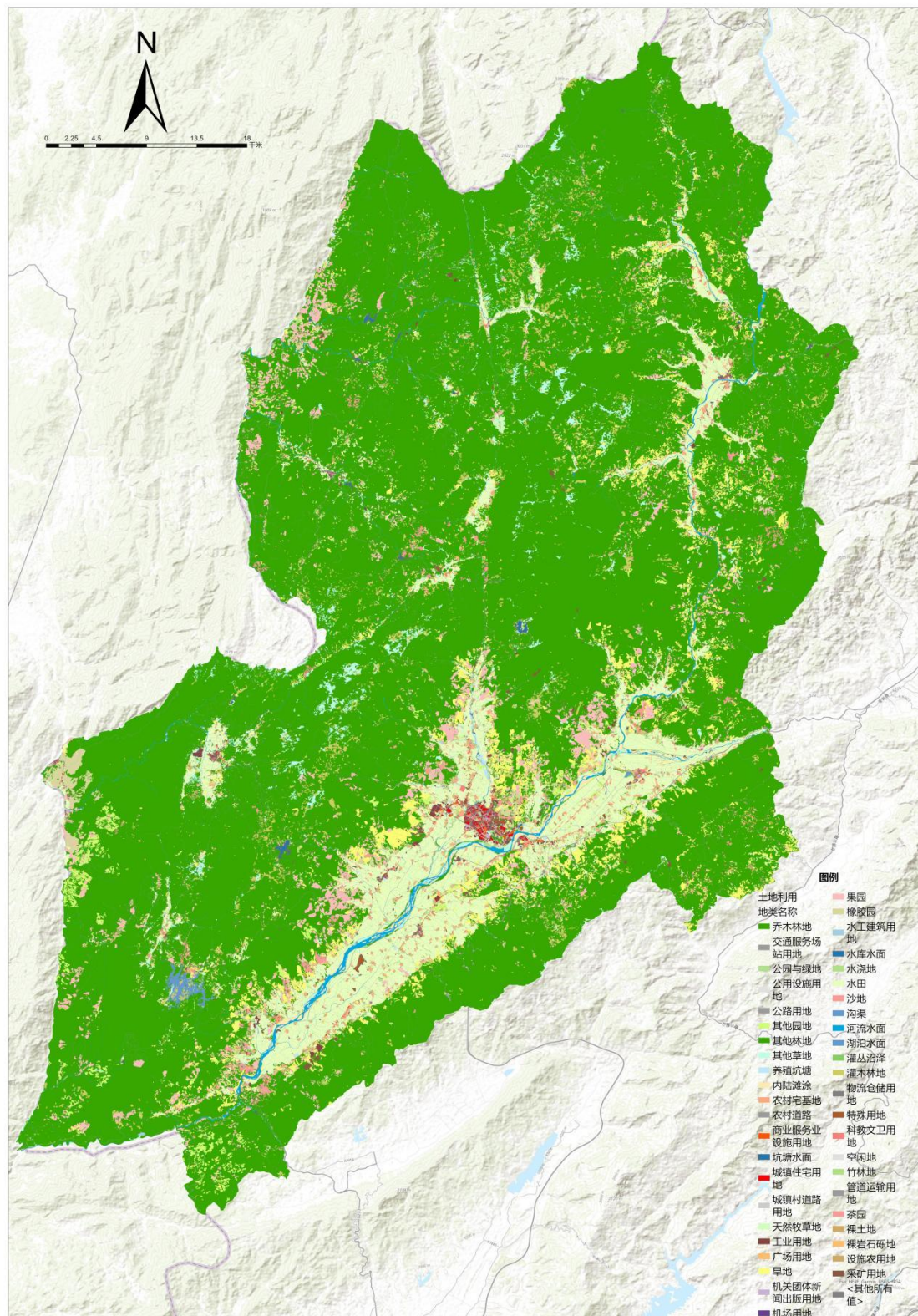


图 1-3 盈江县土地利用现状分布图

1.3.2 林地、草地、裸土地分布

根据 2023 年盈江县国土三调 2023 年变更数据成果，经分析统计，盈江县林地、草地、裸土地面积共计 349071.18hm²。其中林地面积 343540.05hm²，占全区林地、草地、裸土地总面积的 98.42%，其中乔木林地 308722.46 hm²（占 88.44%）、竹林地 2841.89hm²（占 0.81%）、灌木林地 9919.73 hm²（占 2.84%）和其他林地 22045.19 hm²（占 6.3%）；草地面积 5469.75 hm²，占总面积的 1.57%，包括天然牧草地 225.68 hm²（占 0.06%）和其他草地 5244.07hm²（占 1.50%）；裸土地面积 61.38hm²，占总面积的 0.02%。具体林地、草地、裸土地统计及分布情况详见表 1-3 和图 1-4。

表 1-3 盈江县林地、草地、裸土地面积统计表

地类名称		面积 (hm ²)	占比 (%)
林地	乔木林地	308722.46	88.44%
	竹林地	2841.89	0.81%
	灌木林地	9919.73	2.84%
	灌丛沼泽	10.79	0.00%
	其他林地	22045.19	6.32%
	小计	343540.05	98.42%
草地	天然牧草地	225.68	0.06%
	其他草地	5244.07	1.50%
	小计	5469.75	1.57%
裸土地		61.38	0.02%
总计		349071.1773	100.00%

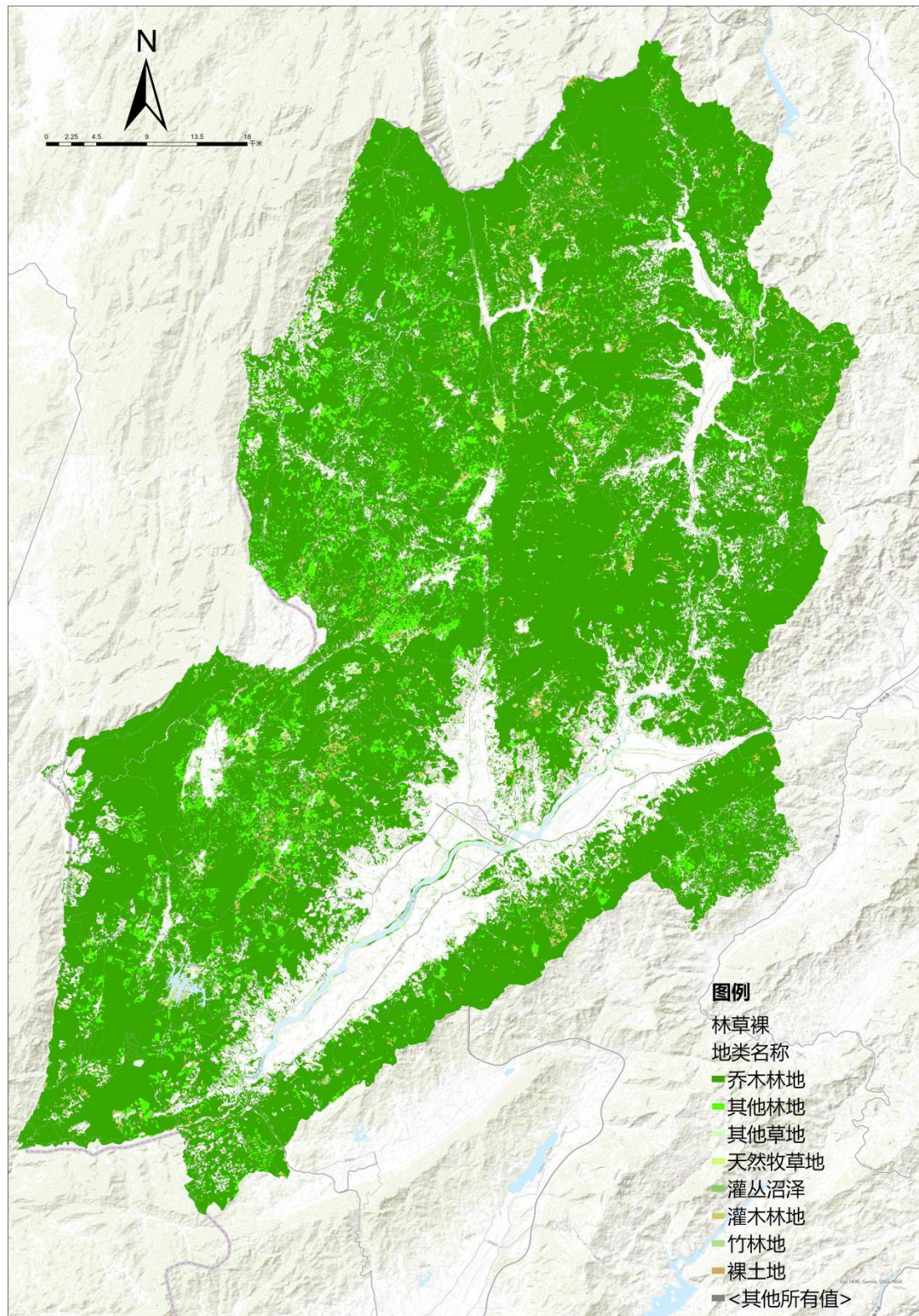


图 1-4 盈江县林地、草地、裸土地资源分布示意图

1.4 盈江县坡度分级分布情况

根据国土三调 2023 年变更数据及对应坡度分级数据分析，盈江县坡度 25 度以上区域占全区面积的 48.12%，坡度 25 度以下区域占全县面积的 51.88%。盈江县具体坡度等级详见下表。

表 1-4 盈江县坡度等级统计表

序号	坡度等级	面积 (hm ²)	占比 (%)
1	≤2°	31671.88	7.33%
2	2° ~6°	16872.99	3.91%
3	6° ~15°	56074.91	12.99%
4	15° ~25°	119429.40	27.66%
5	≥25°	207793.50	48.12%
总计		431842.68	100.00%

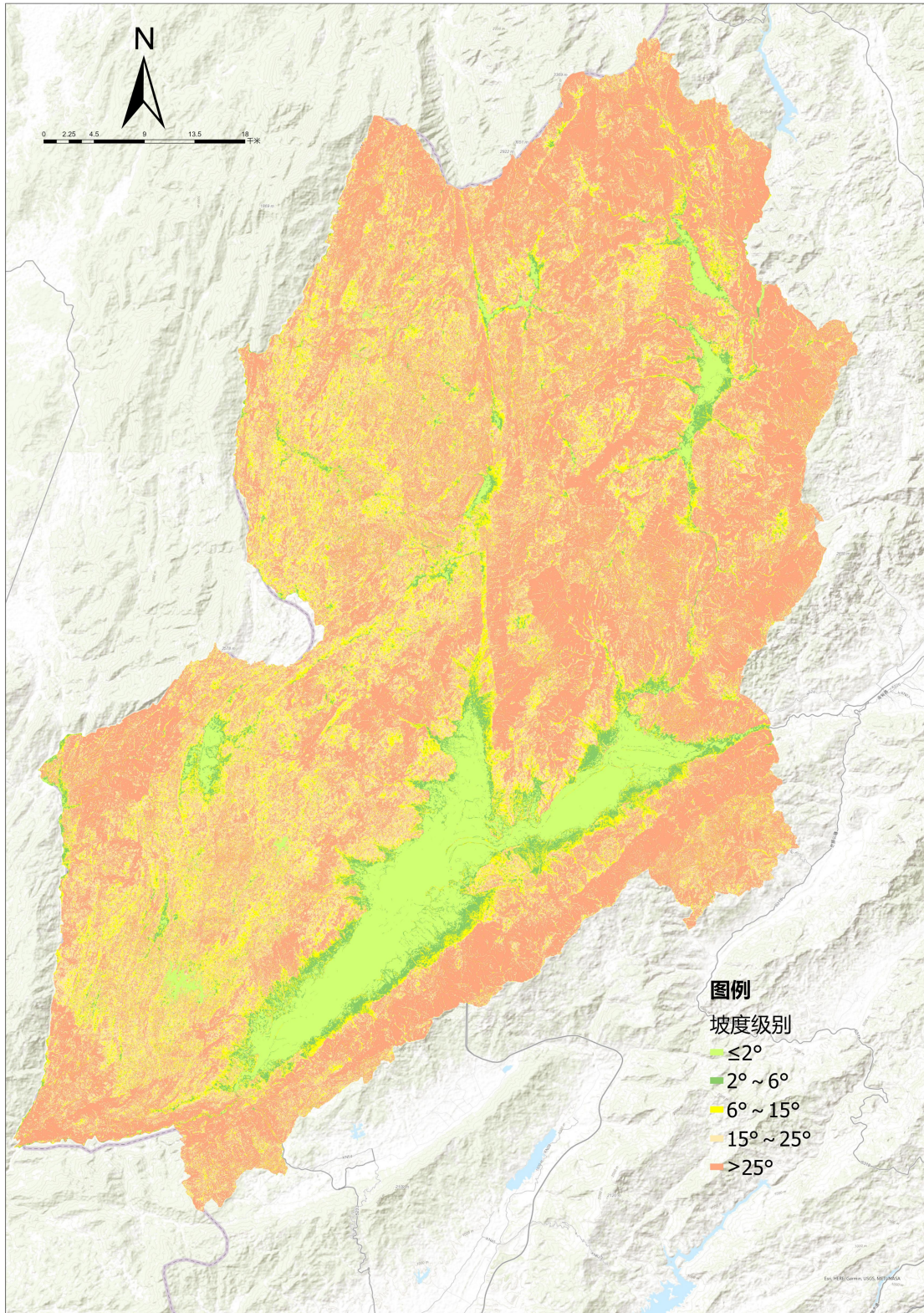


图 1-5 盈江县坡度分级分布情况示意图

1.5 水土流失状况

根据云南省 2023 年水土流失动态监测成果，盈江县水土保持率为 89.21%，与 2022 年相比提高了 0.13%，盈江县行政面积为 4429 km²，其中微度侵蚀面积为 3951.12km²，占国土面积的 89.21%，水土流失面积 477.88km²，占国土面积的 10.79%。水土流失面积中，轻度侵蚀面积 318.88km²，占水土流失面积的 66.72%；中度侵蚀面积为 25.09km²，占水土流失面积的 5.25%；强烈侵蚀面积为 27.13km²，占水土流失面积的 5.68%；极强烈侵蚀面积为 44.81km²，占水土流失面积的 9.38%；剧烈侵蚀面积为 61.97km²，占水土流失面积的 12.97%。

表 1-5 2023 年盈江县水土流失面积统计表

统计单元			面积 (km ²)	占比 (%)	
微度侵蚀			3951.12	89.21%	
水土流失	轻度侵蚀	占水土流失面积比例	318.88	10.79%	66.72%
	中度侵蚀	占水土流失面积比例	25.09		5.25%
	强烈侵蚀	占水土流失面积比例	27.13		5.68%
	极强烈侵蚀	占水土流失面积比例	44.81		9.38%
	剧烈侵蚀	占水土流失面积比例	61.97		12.97%
合计			4429.00	100%	

2 划定依据及技术路线

2.1 指导思想和原则

2.1.1 指导思想

以习近平新时代中国特色社会主义思想为指导，深入贯彻习近平生态文明思想和习近平总书记关于治水重要论述精神，以全面加强盈江县水土保持空间管控、提升水土保持功能为导向，按照应划尽划、应保尽保、科学划定的原则，科学划定盈江县陡坡地区域，为盈江县加强水土保持空间管控、依法严格人为水土流失监管、科学推进水土流失综合防治提供支撑，推动盈江县新阶段水土保持工作高质量发展。

2.1.2 划定原则

（1）生态优先，保护为要

坚持人与自然和谐共生的发展理念，科学划定禁止开垦陡坡地范围，降低发展的资源环境代价，因地因时制宜，分区分类施策，努力处理好高质量发展和高水平保护的关系。

（2）统筹协调，科学划定

本次划定工作要结合国土空间规划、“三区三线”划定和生态保护红线管理，衔接《中华人民共和国土地管理法实施条例》中禁止开垦的范围要求、《自然资源部关于经济发展用地要素保障工作中严守底线的通知》（自然资发〔2023〕90号）中复垦耕地“三个禁止”要求，以第三次国土调查（以下简称“国土三调”）成果中的林地、草地和裸土地小斑为底数，按照落地准确、边界清晰、便于管理的要求，采取定量判别为主、定性判定为辅的方法进行科学划定。

（3）应划尽划，应保尽保

按照国家、云南省和德宏州禁止开垦陡坡地划定要求，本次划定工作应做到应划尽划、应保尽保。

（4）政府主导，部门协作

本次划定工作应按照盈江县水利局牵头具体负责，自然资源、林草、农业农村等多个部门密切配合的形式有序推进。

2.2 划定依据

- (1) 《中华人民共和国水土保持法》（1991年6月29日颁布，2010年12月25日修订）；
- (2) 《中华人民共和国土地管理法实施条例》（1998年12月27日发布，2021年7月2日第三次修订）；
- (3) 《云南省水土保持条例》（云南省人大常委会，2014年7月颁布，2018年11月29日修正）；
- (4) 《中共中央办公厅国务院办公厅印发〈关于加强新时代水土保持工作的意见〉的通知》（中办发〔2022〕68号）；
- (5) 《水利部关于印发贯彻落实〈关于加强新时代水土保持工作的意见〉实施方案的通知》（水保〔2023〕25号）
- (6) 《水利部关于加强水土保持空间管控的意见》（水保〔2024〕4号）；
- (7) 中共云南省委办公厅云南省人民政府办公厅印发〈关于加强新时代水土保持工作的实施方案〉的通知（云办通〔2023〕18号）；
- (8) 《国土空间调查、规划、用途管制用地用海分类指南》的通知》（自然资发〔2023〕234号）；
- (9) 《自然资源部关于经济发展用地要素保障工作中严守底线的通知》（自然资发〔2023〕90号）；
- (10) 《水利部办公厅关于印发水土保持重点区域划定技术指南的通知》（办水保〔2024〕2号）；
- (11) 《云南省水利厅关于印发水土保持重点区域划定技术方案的通知》（云水保〔2024〕12号）；
- (12) 《国土调查坡度分级图制作技术规定》（TD/T 1072-2022）；
- (13) 《水土保持工程调查与勘测标准》（GB/T 51297-2018）；
- (14) 《水土保持监测技术规范》（SL/T277-2024）；
- (15) 《区域水土流失动态监测技术规定（试行）》（办水保〔2018〕189号）；
- (16) 《关于印发水土保持重点区域划定技术问题工作提示（三）的函》（水总便函〔2025〕230号）；

(17) 《云南省水利厅关于印发禁止开垦陡坡地范围划定初步成果省级复核意见的通知》(云南省水利厅〔2025〕-955)；

(18) 《云南省水利厅办公室转发水土保持重点区域划定技术问题工作提示文件的通知》(云南省水利厅办公室〔2025〕-152)。

2.3 划定目的与任务

2.3.1 划定目的

禁止开垦陡坡地范围划定是《中华人民共和国水土保持法》赋予县级以上地方人民政府的法定职责,是实施水土流失综合治理、保障生态安全的基础性工作。通过禁止开垦陡坡地范围划定工作的开展,贯彻执行水土保持等法律法规,履行地方人民政府的法定责任。划定盈江县禁止开垦陡坡地范围,为盈江县开展水土保持空间管控,落实禁止开垦陡坡地范围区域法律责任,筑牢国家西南生态安全屏障提供了数据支撑,明确陡坡地水土流失预防保护的重点区域,为后期科学合理规划水土保持措施,防治水土流失提供依据。

2.3.2 划定任务

根据《云南省禁止开垦陡坡地范围划定工作技术方案》及盈江县人民政府对于盈江县禁止开垦陡坡地范围划定工作的相关指示,本次盈江县禁止开垦陡坡地划定工作以盈江县为单位,在充分利用国土三调 2023 年变更数据成果、全省水土流失动态监测成果及坡度分级等成果资料,采用内业判读和外业调查核实相结合的方式,确定禁止开垦陡坡地范围、面积、地类、界线及其他属性信息,并经盈江县人民政府批准后发布公告。

2.4 技术路线

本次盈江县禁止开垦陡坡地范围划定以盈江县为单位,以盈江县 2023 年国土变更调查成果数据和近期高精度卫星遥感影像数据为基础,提取盈江县国土变更调查成果中的林地、草地和裸土地小斑,结合盈江县坡度分级情况,划定 25° 以上禁止开垦陡坡地范围。

2.5 工作流程

本次划定工作的 workflows 包括资料收集、禁止开垦坡度提取、内业划定禁止

开垦陡坡地范围、外业调查、图斑边界修正、检查验收、成果制作、成果公示(告) 8个步骤:

第一步: 资料收集

本次划定工作收集资料包括盈江县国土三调 2023 年变更成果矢量、城镇开发边界矢量、耕地保护红线矢量、永久基本农田保护边界矢量、生态保护红线矢量、有禁垦陡坡地要求的大中型水库周边汇水区域及饮用水水源一级保护区等特定区域矢量、高分辨率卫星影像(精度优于 2m)、数字高程模型(DEM)、水土流失动态监测成果等数据。

第二步: 禁止开垦坡度提取

参照《区域水土流失动态监测技术规范(试行)》《国土调查坡度分级图制作技术规范》坡度计算及坡度分级技术要求,利用盈江县国土三调 2023 年变更成果数据集包含的坡度图图层,提取盈江县坡度级别为“5”,即坡度大于 25°的小斑。

第三步: 内业划定禁止开垦陡坡地范围

(1) 二十五度以上禁止开垦陡坡地范围

将第二步提取的坡度大于 25°的小斑与盈江县国土三调 2023 年变更调查成果数据提取的林地、草地和裸土地小斑进行叠加分析之相交,生成大于 25°禁止开垦坡度等级的小斑划定为禁止开垦陡坡地范围。

(2) 二十五度以下禁止开垦陡坡地范围

对盈江县大中型水库周边汇水区域、饮用水水源一级保护区、河湖管理范围、特殊基岩母质、石漠化严重等区域有特定禁止开垦要求的,综合考虑特定要求,划定以上区域内禁止开垦陡坡地的范围。

(3) 建立禁止开垦陡坡地范围数据库

基于提取的大于 25°禁止开垦陡坡地范围小斑,对小斑进行合并处理(将相邻且地类、所在村委相同的小斑进行合并处理),剔除小斑面积低于 5hm²的小斑,按照《云南省禁止开垦陡坡地范围划定工作技术方案》规定小斑属性数据库结构建立盈江县禁止开垦陡坡地范围小斑数据库。

第四步: 外业调查

根据第三步形成的盈江县禁止开垦陡坡地范围小斑数据库,对小斑进行现场调查核实,填写调查核实表,并分别征求各街道办事处、村委会及村小组的意见。

第五步：图斑边界修正

结合山脉、河流、地貌单元、植被等自然边界，以及相关外业复核举证资料及矢量数据边界，对禁止开垦陡坡地范围逐个图斑边界进行复核修订。

第六步：检查验收

对禁止开垦陡坡地范围初步成果进行全面自检自查，完善数据库，填写禁止开垦陡坡地范围划定质量验收表。并接受德宏州复查和云南省抽查。

第七步：成果制作

禁止开垦陡坡地范围划定经各级主管部门检查验收后，编制成果报告。同时，以街道办事处为公示单元，按技术标准制作禁止开垦陡坡地范围公示文本和图件。

第八步：成果上报

成果编制完成后，经盈江县、德宏州逐级提交至云南省水利厅。划定成果包括禁止开垦陡坡地范围现状数据库、外业调查核实表、成果报告、相关佐证材料等。

第九步：成果公示（告）

划定成果验收通过后，由盈江县水利局在盈江县及辖区各村委会对禁止开垦陡坡地范围划定面积、分布区域、范围等进行公示。公示期满无异议的，由盈江县水利局提请盈江县人民政府批准并发布公告。

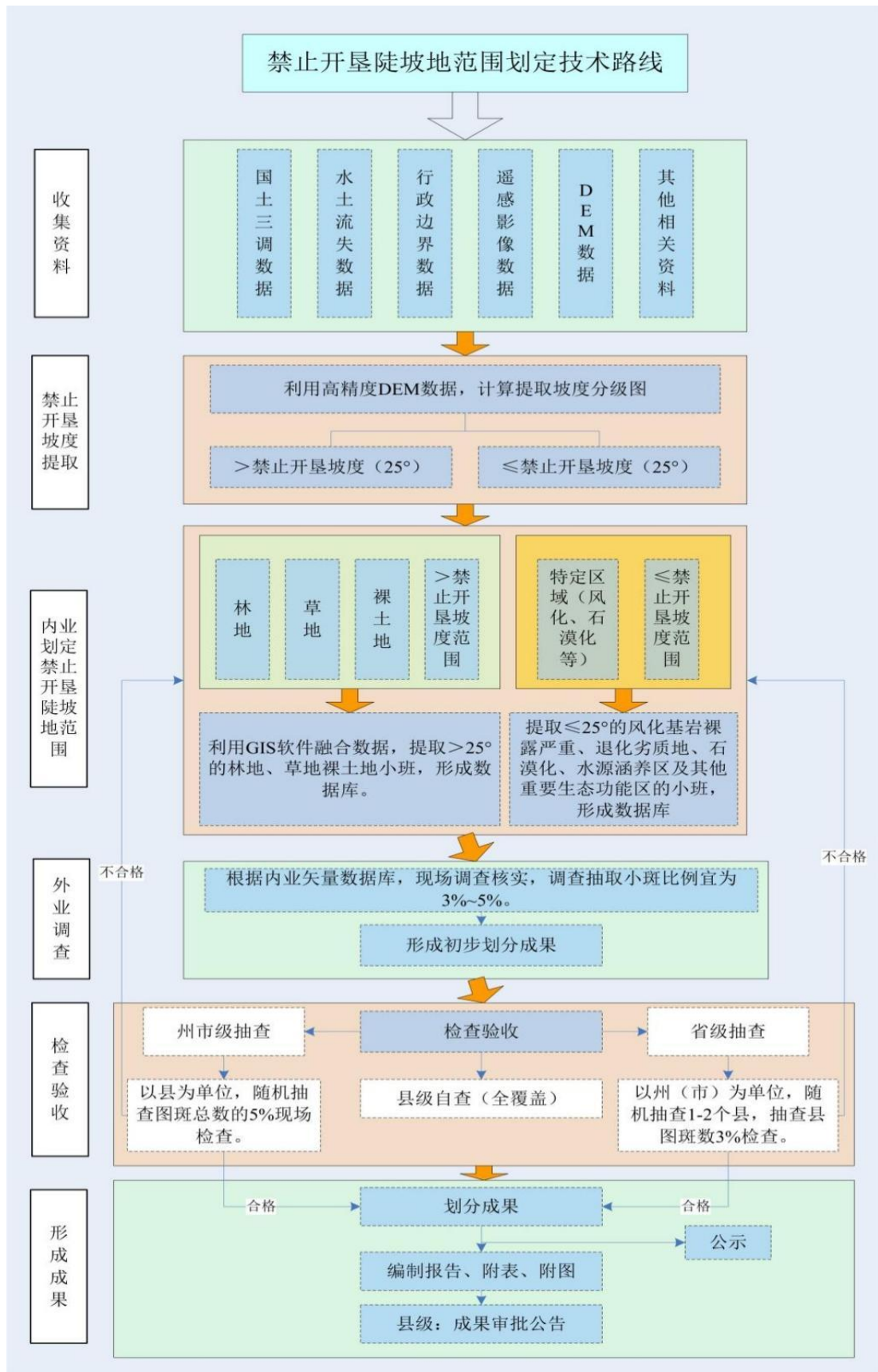


图 2-1 禁止开垦陡坡地划定范围技术路线

3 禁止开垦陡坡地范围划定结果

3.1 划定范围

盈江县划定禁止开垦陡坡地范围为坡度在 25° 以上尚未开垦为耕地的林地、草地和裸土地区域。无 25° 及以下特定区域需划定为禁止开垦陡坡地的范围。

3.2 划定方法及过程

3.2.1 资料收集与整理

(一) 资料收集

根据《云南省禁止开垦陡坡地范围划定工作技术方案》，本次划定工作收集了盈江县自然资源、水利、林草、农业农村等部门的相关资料，收集资料详见下表。

表 3-1 盈江县禁止开垦陡坡地范围划定资料收集清单

序号	单位名称	所提供的资料	备注
1	盈江县自然资源局	国土三调 2023 年变更成果数据（包括行政区边界、乡镇边界、地类图斑、坡度分级图）、城镇开发边界、耕地保护红线、永久基本农田、生态红线国土空间规划、后备耕地、村庄建设规划，持证采矿权范围矢量数据以及已划定为禁止开垦的范围。	shp 格式
2	盈江县林业和草原局	公益林、国有林范围、自然保护地边界矢量数据、林草生态综合监测成果。	shp 格式
3	盈江县水利局	水资源调查成果数据及资料（河湖管理范围等特定区域矢量边界数据）。	shp 格式
4	盈江县农业农村局	土地确权矢量数据	shp 格式

(二) 资料整理

对收集数据的完整性、数据坐标一致性等进行检查。不一致重新收集，直至数据满足工作需求。本次划定工作采用 CGCS2000 国家大地坐标系、1985 国家高程基准，地理坐标格式与盈江县国土三调 2023 年变更数据一致。

3.2.2 禁止开垦陡坡地范围初步划定

初步划定工作主要 GIS 软件，以第三次土地调查数据 2023 年变更数据及其坡度分级数据为基础，内业初步划定了盈江县禁止开垦陡坡地范围，以图斑为最小单位。内业划定主要为以下几个步骤。

1. 提取林地、草地、裸土地范围。

(1) 提取地类图斑中林地、草地、裸土地三个地类。其中林地包括乔木林地、其他林地、灌丛沼泽、灌木林地、竹林地；草地包括其他草地、天然牧草地、沼泽草地。

(2) 地类融合。按林地、草地、裸土地三个地类融合，并拆分多部件（同一条属性表对应多个图斑的现象），提取出林地、草地、裸土地图斑。

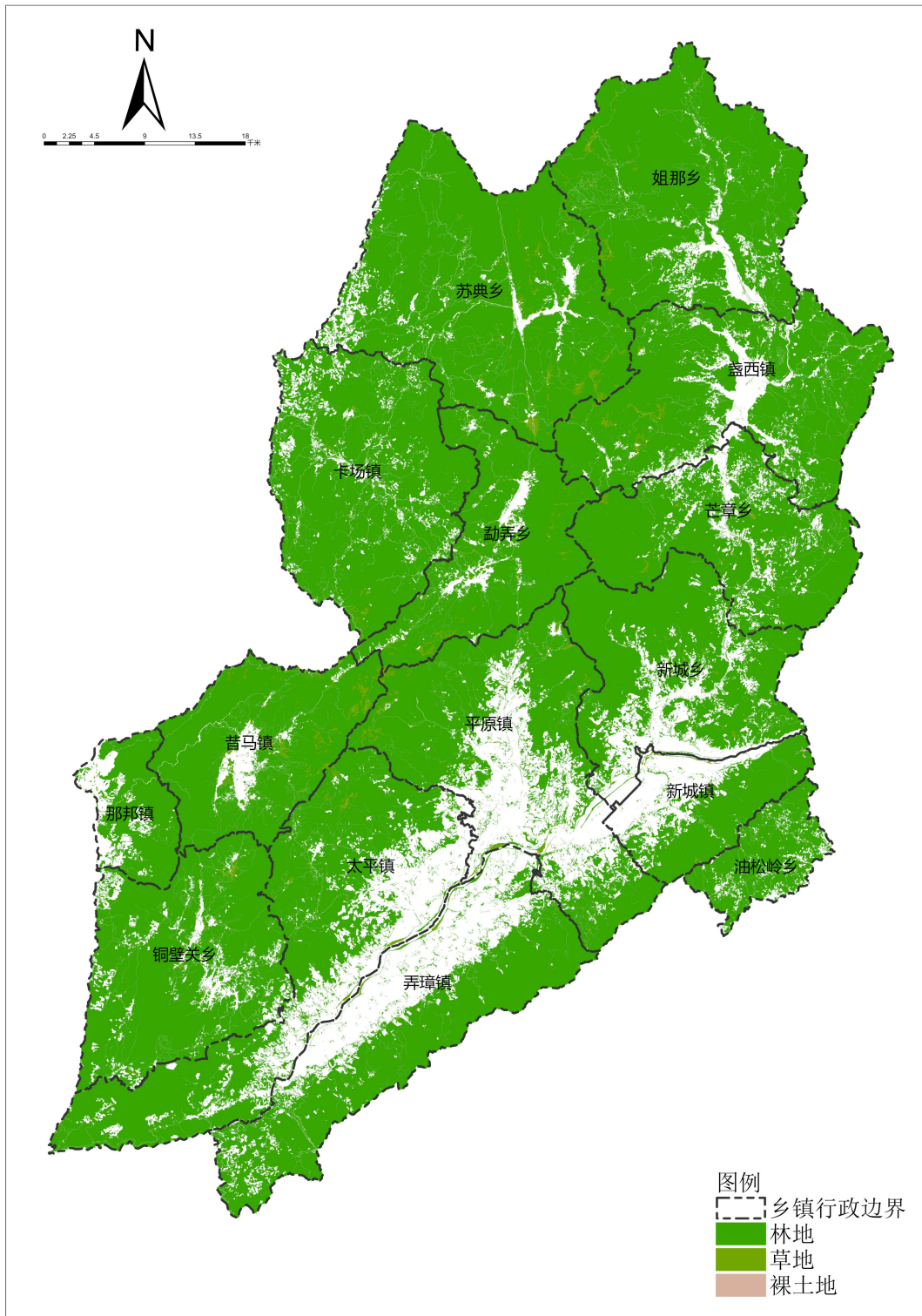


图 3-1 盈江县林地、草地、裸土地分布图

2. 提取坡度大于 25° 范围。

根据第三次全国国土调查技术规程，提取坡度分级图（PDT）中坡度级别等于“5”图斑，即坡度大于 25° 的图斑。

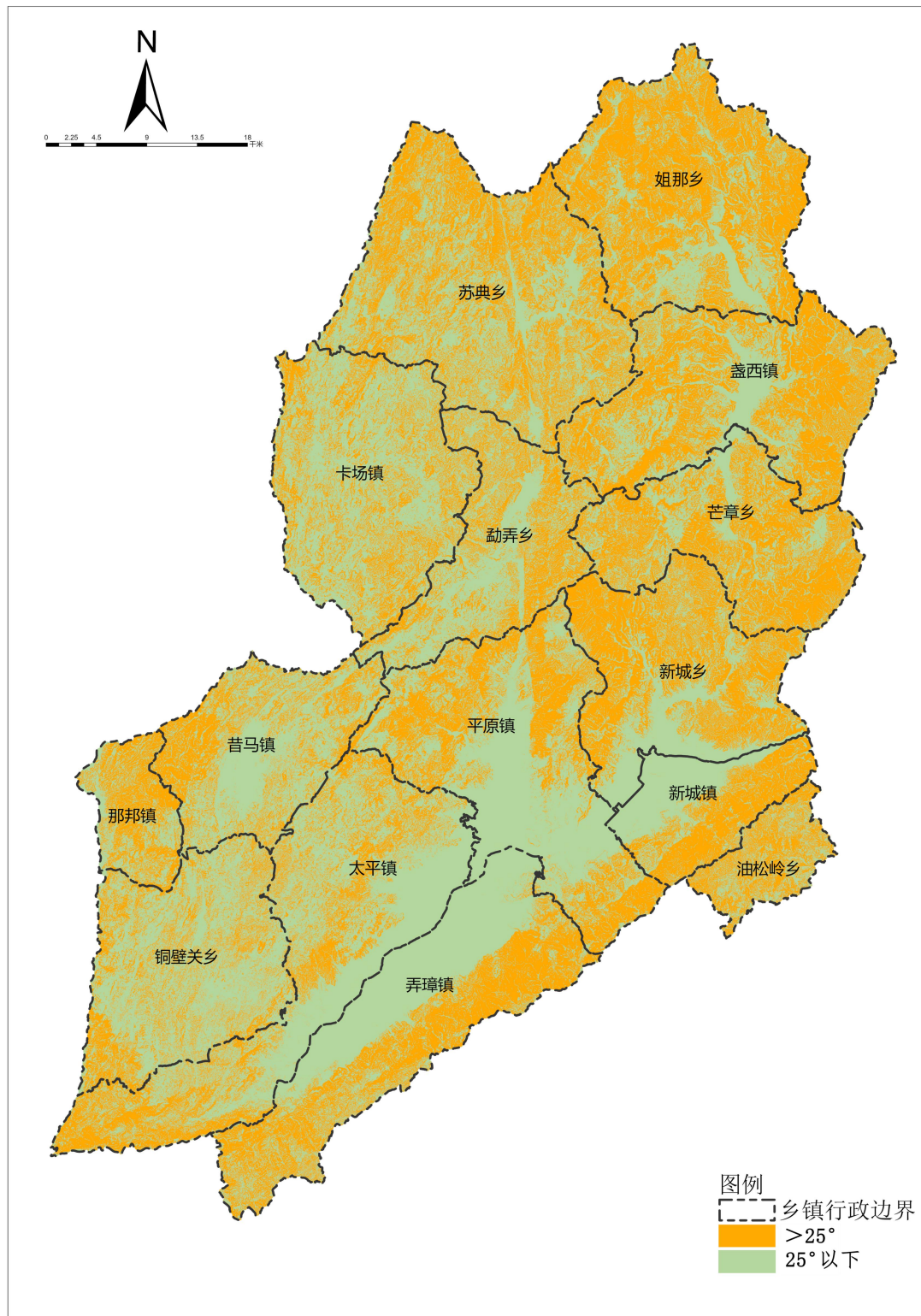


图 3-2 盈江县坡度分级图

3. 提取坡度大于 25° 林地、草地、裸土地范围。

叠加分析提取出的地类和坡度大于 25° 图斑，得到坡度大于 25° 的林地、草地、裸土地范围。

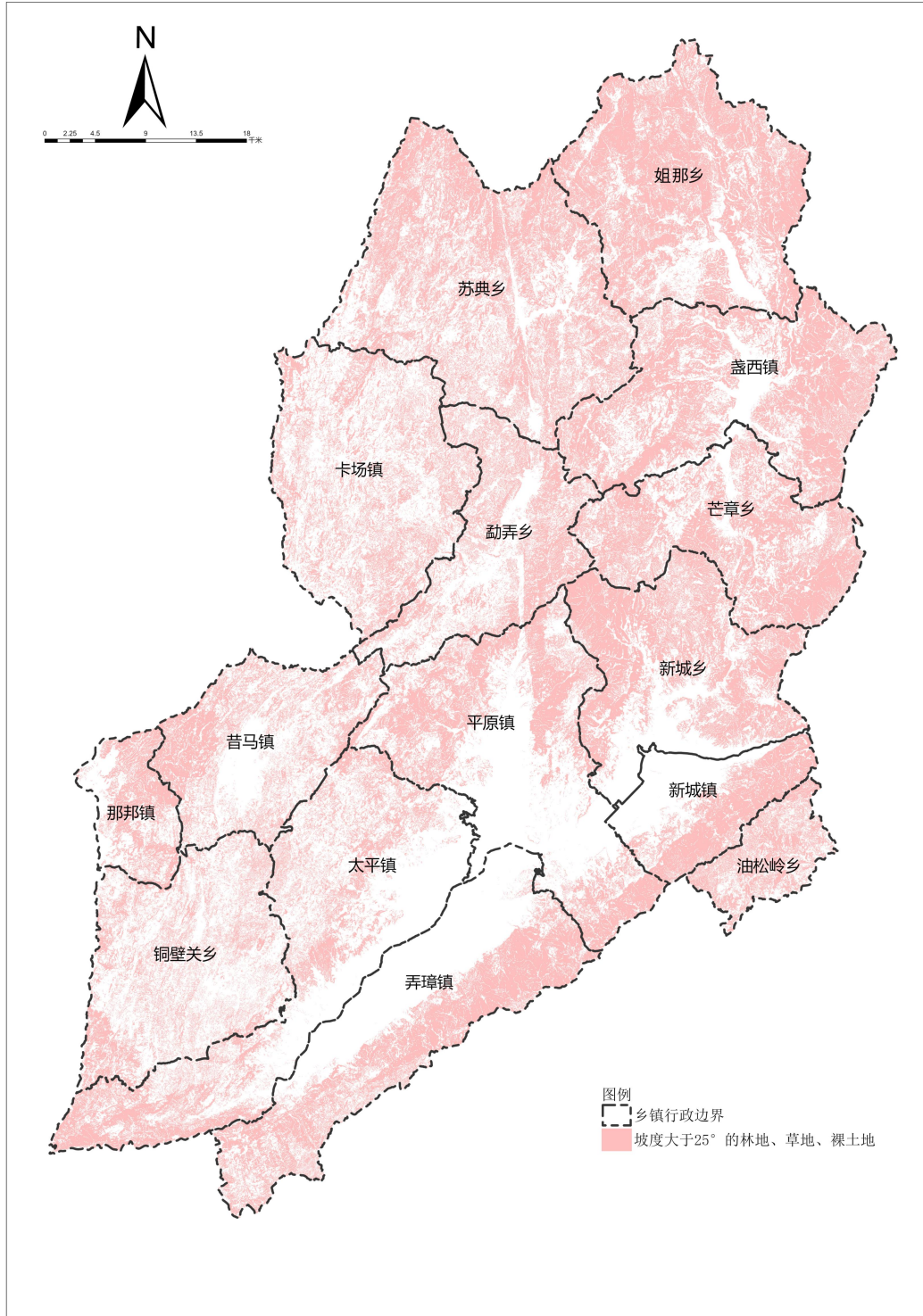


图 3-3 盈江县坡度大于 25° 林地、草地、裸土地分布图

4. 提取集中连片的坡度大于 25° 林地、草地、裸土地范围。

对面积大于等于 3hm² 坡度大于 25° 林地、草地、裸土地图斑进行聚合分析，聚合距离为 10m，聚合最小面积为 5hm²，得到集中连片的坡度大于 25° 的林地、草地、裸土地，再对图斑边界进行距离 10m 平滑处理，形成内业划定禁止开垦陡坡地初步范围，如图 3-4，内业划定禁止开垦陡坡地初步范围统计详见表 3-2。

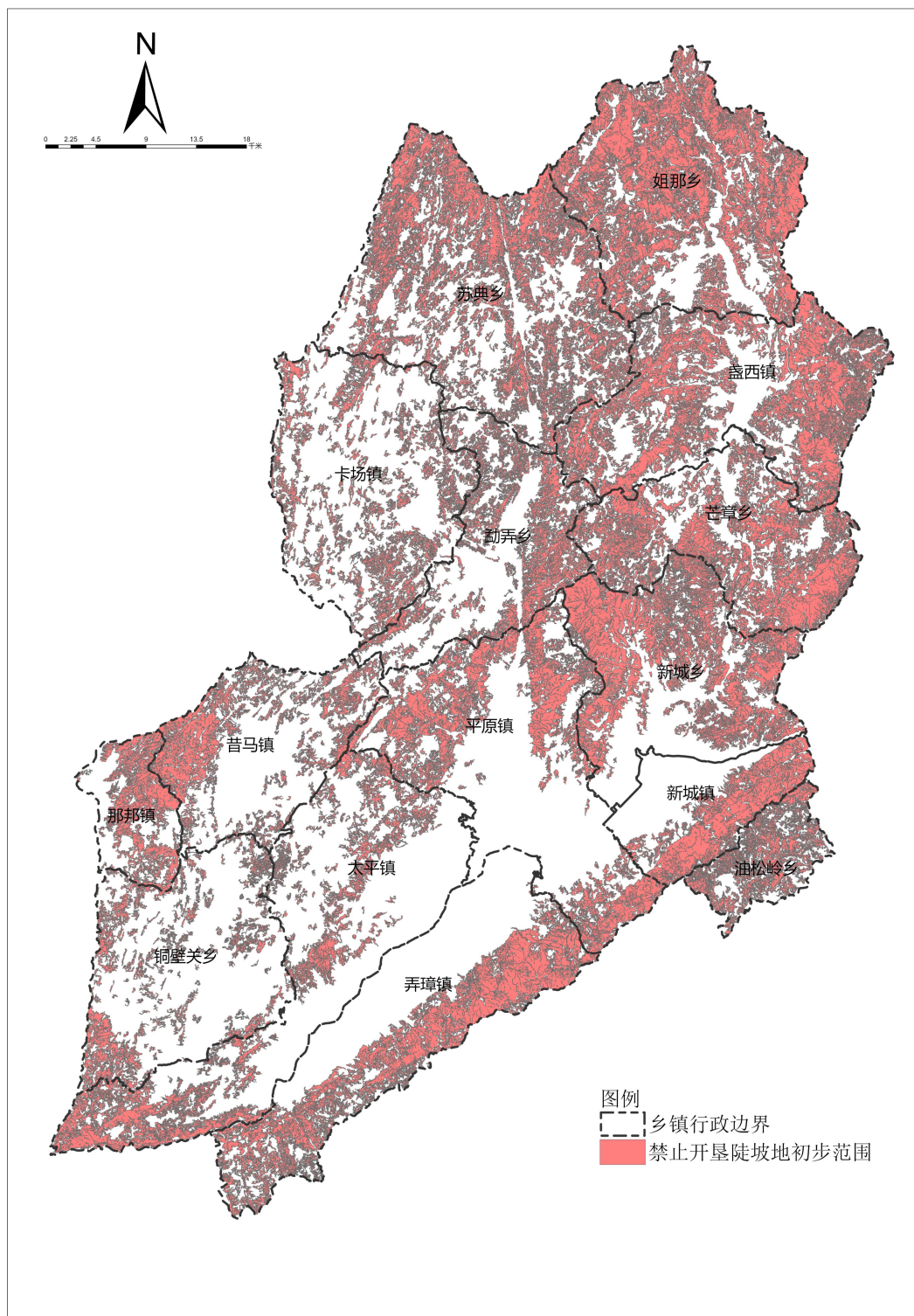


图 3-4 盈江县内业划定禁止开垦陡坡地初步范围图

3.2.3 禁止开垦陡坡地初步范围修正

3.2.3.1 复核各部门资料

为避免盈江县禁止开垦陡坡地范围与城镇建设、交通规划及农业发展空间等

产生矛盾,复核扣减盈江县禁止开垦陡坡地划定初步范围中占盈江县永久基本农田保护红线、耕地保护红线、城镇开发边界、后备耕地、国土空间规划、村庄建设规划、土地确权等范围。详见盈江县扣减后禁止开垦陡坡地初步范围图。

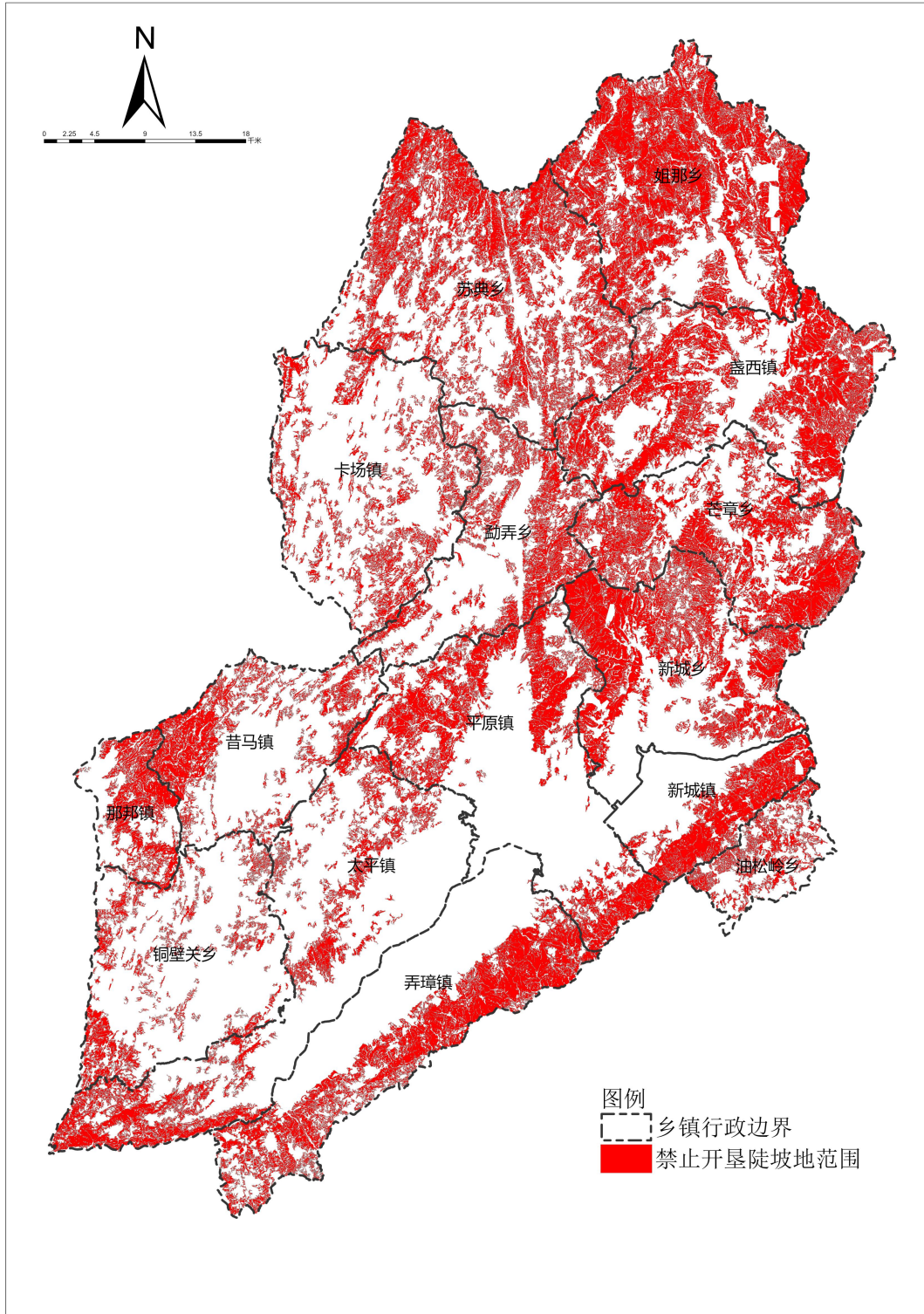


图 3-5 盈江县扣减后禁止开垦陡坡地初步范围图

3.2.3.2 外业复核

为保障划定范围科学合理，结合讨论会各单位的相关意见，于2024年10-12月期间对各县初步划定的禁止开垦陡坡地范围进行复核和典型调查工作。按照《水利部办公厅关于印发水土保持重点区域划定技术指南的通知》（办水保〔2024〕2号）、《云南省水利厅关于印发水土保持重点区域划定技术方案的通知》（云水保(2024)12号）要求，抽取内业初步划定的禁止开垦陡坡地范围图斑的3%（不低于）进行现场复核。抽取原则如下：

- （1）生态保护红线外的图斑为重点。
- （2）耕地保护红线附近的图斑宜抽取。
- （3）城镇开发边界附近的图斑宜抽取。
- （4）涉及耕地保护红线、城镇开发边界的图斑宜抽取并删减。
- （5）交通不便利的深山图斑不宜抽取。
- （6）涉及自然保护区、水源保护区等的图斑抽样抽取。
- （7）问题导向，经内业复核，存在异议或疑问的图斑宜抽取。
- （8）与相关规划区域、重点建设项目重叠的图斑宜抽取，并复核及删减。

根据《云南省禁止开垦陡坡地范围划定工作技术方案》要求，盈江县水利局负责同志牵头对盈江县禁止开垦陡坡地初步划定范围图斑开展外业复核。2024年10月，盈江县召开禁止开垦陡坡地范围划定工作推进会，县发改局、县自然资源局、州生态环境局盈江县分局、县住建局、县农科局、县交通局、县林草局，各乡镇人民政府代表参会并充分发表意见建议。最后由盈江县人民政府对参会各单位提出要求，并提供相应数据等，确保禁止开垦陡坡地范围划定工作更顺利。



图 3-6 盈江县禁止开垦陡坡地工作推进会

2024年10-11月对盈江县禁止开垦陡坡地初步划定范围抽取总图斑数量的3%进行外业调查核实，抽取平原镇25个、弄璋镇13个、太平镇8个、旧城镇4个、勐弄乡1个、苏典乡14个、新城乡9个，共计74个图斑典型复核。外业复核工作采用两种方式开展，一种为随机抽选村庄，去村民委员会，跟熟悉村情村貌的村干部对照高清影像进行复核，同时就本项工作与一线村民委员会工作人员进行了交流，听取了他们的意见；另一种抽取典型图斑借用无人机、相机等工具进行现场复核。复核内容主要以小班为单位进行现场调查核实，调查核实选取乡（镇、街道）的小班坡度分级、四至界线、小班的基本信息等，并填写调查核实表。小班调查核实统计表详见附表4。

通过外业复核发现存在的主要问题如下：

- （1）部分图斑存在已被开垦，或者已经不是天然的林地、草地的区域；
- （2）部分图斑与已建设重要生产建设项目用地范围存在矛盾，如公墓修建、项目施工地、弃渣场等。

- （3）图斑较为破碎，建议优化。

有争议图斑现场复核工作典型照片如下：



图斑编号：582，林地，该区域后续想开发耕地，部分位置现状为田埂，建议扣除。



图斑编号：1838，现场核查为林地，边界处可能存在采矿问题，建议复核矢量数据进行调整



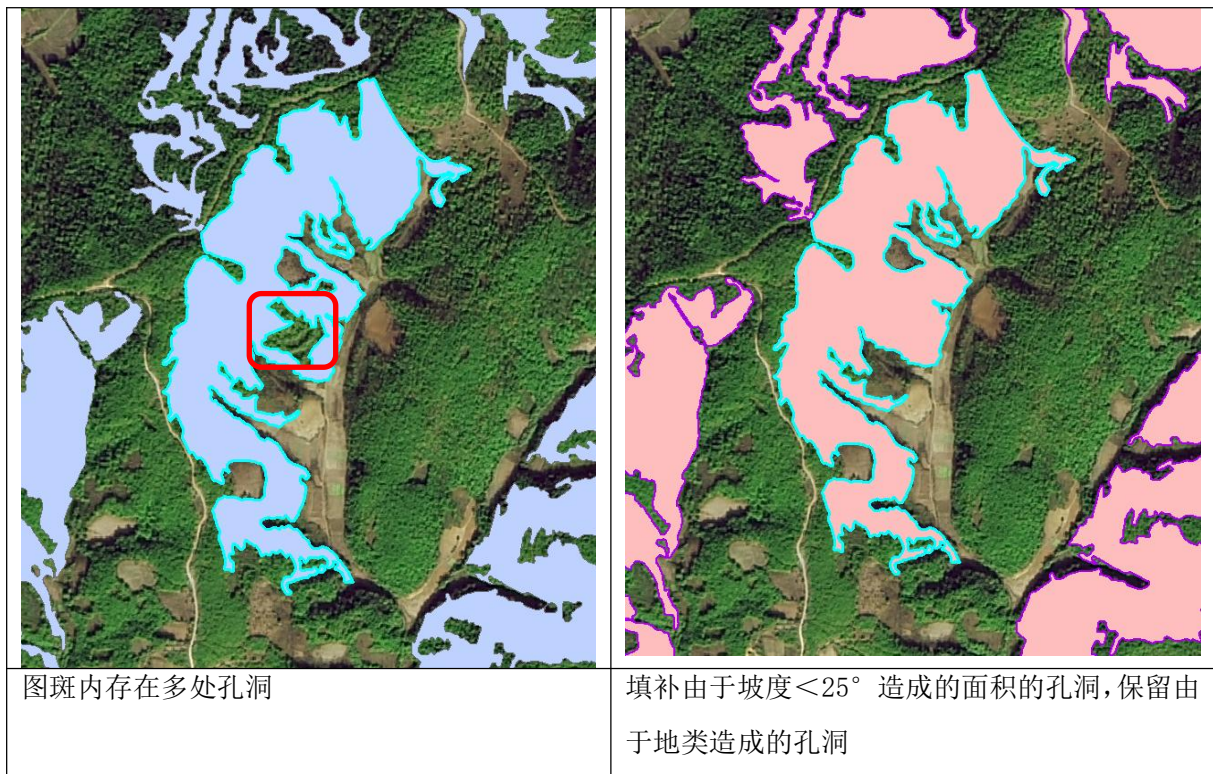
图斑编号：1919，林地，现状已存在开挖种植，建议根据实际情况进行调整。

3.2.3.3 修正图斑

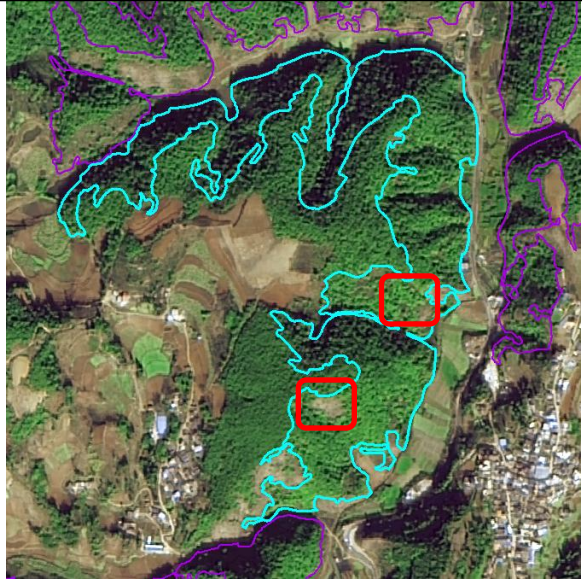
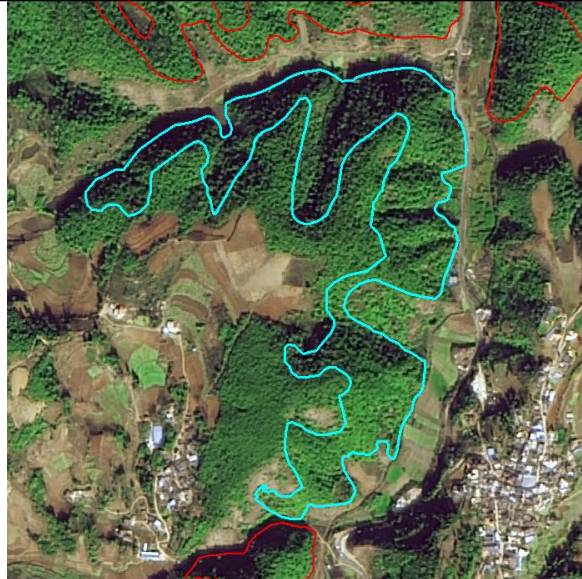
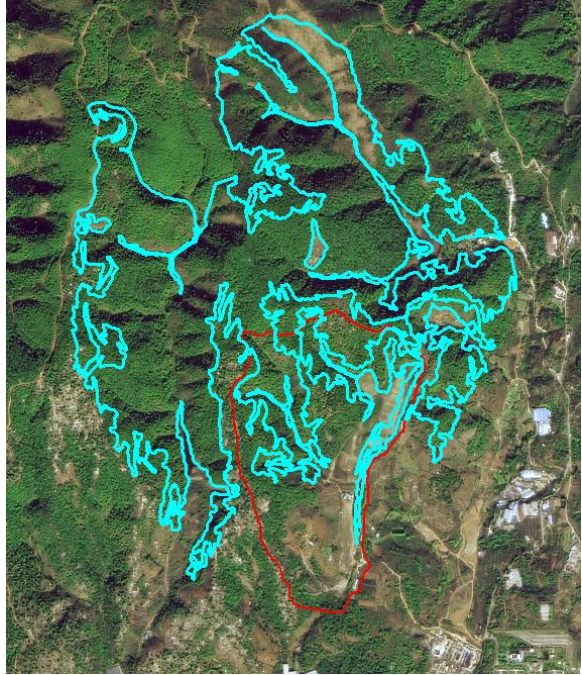
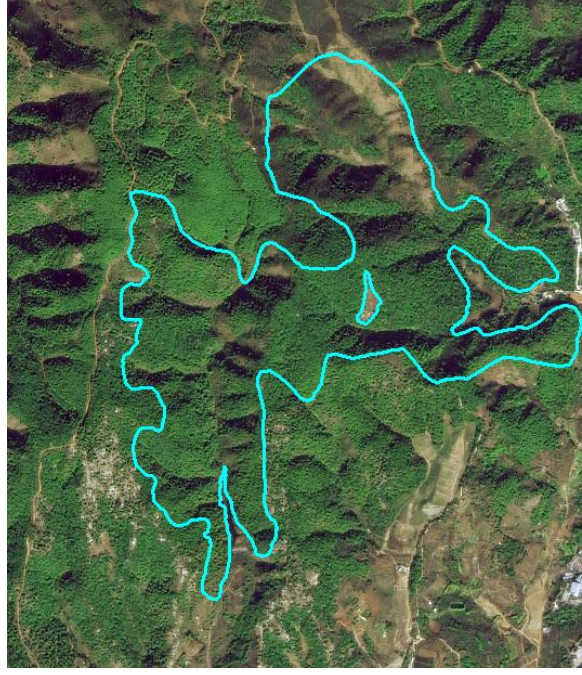
根据禁止开垦陡坡地范围划定落地准确，边界清晰的原则要求，结合地形地物特征，统筹考虑自然生态整体性，结合山脉、河流、地貌单元、植被等自然边界，以及复核讨论结果、相关举证资料矢量数据边界，对禁止开垦陡坡地范围逐个图斑边界进行复核修订。

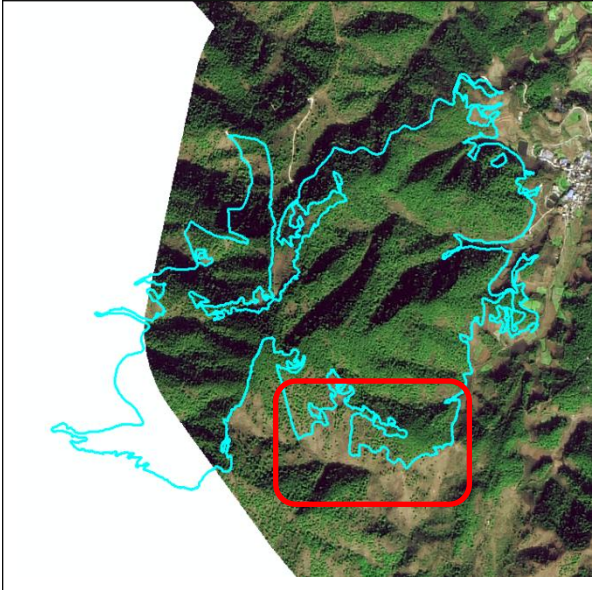
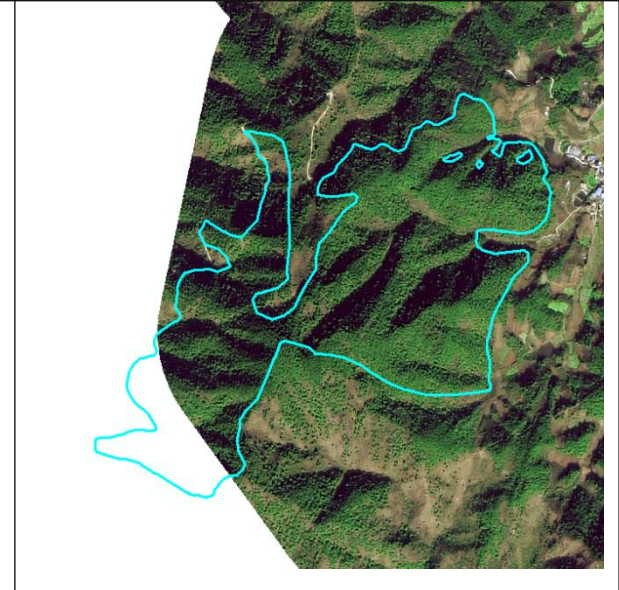
(1) 填补由于坡度 $\leq 25^\circ$ 造成的面积的孔洞，填补孔洞面积占图斑面积比例 $< 20\%$ 的孔洞。

填补前	填补后
-----	-----





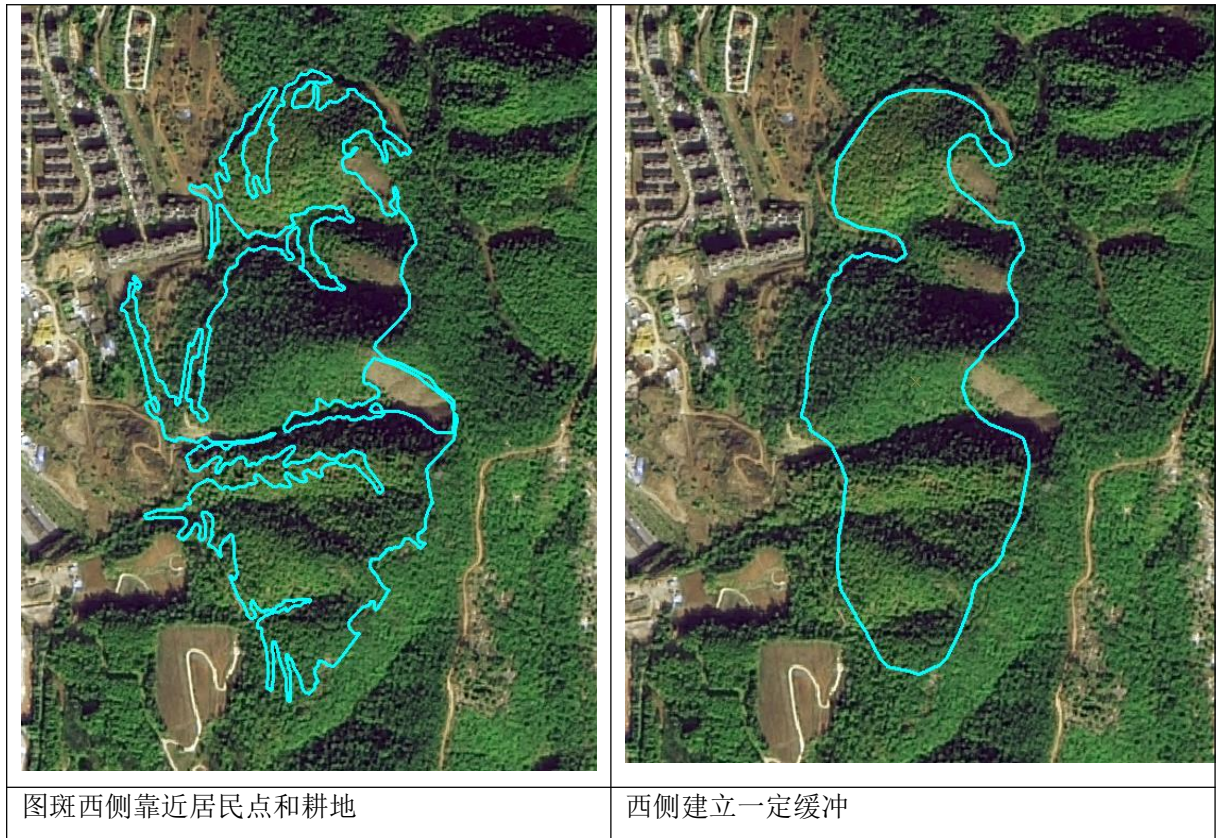
(2) 结合复核讨论, 修正划定范围图斑。修改出现状为耕地、园地、在建项目范围等不适宜划定为禁垦区范围的图斑边界。

修正前	修正后
	
<p>涉及现状耕地</p>	<p>抠出现状为耕地部分范围</p>
	
<p>中南部分涉及正在建设公墓项目范围,红色范围为公墓项目规划矢量范围</p>	<p>抠出公墓项目建设范围</p>

	
<p>东南部分涉及果园地</p>	<p>抠出果园地范围</p>

(3) 根据最新卫星影像图复核修正图斑。一是修正由于地形破碎造成的图斑尾状分布不协调图斑；二是禁垦区边界与耕地、居民点、道路等区域接壤时考虑卫星影像分辨率影响预留一定缓冲区。

<p style="text-align: center;">修正前</p>	<p style="text-align: center;">修正后</p>
	
<p>图斑边界有多处由于坡度小于或等于 25° 未划定为禁垦区范围支毛沟</p>	<p>靠近水库周库等特殊区域周边的沟道划入禁垦区范围，其他区域根据影像划入或抠出</p>



(4) 检查拓扑是否正确。修改完善禁垦区范围图斑后，检查成果是否存在多部件、图斑重叠等。如有拓扑错误，修改至检查无误。

3.2.4 禁止开垦陡坡地范围数据库构建

基于 GIS 软件属性数据库，对修正、拓扑正确图斑按照《云南省禁止开垦陡坡地范围划定工作技术方案》建立盈江县禁止开垦陡坡地范围属性数据库。

表 3-3 盈江县禁止开垦陡坡地范围小斑属性数据库结构表

序号	字段名称	字段标识	类型	长度	计量单位
1	小斑编号	TBBH	字符串型	6	
2	省	SHENG	字符串型	20	
3	州(市)	SHI	字符串型	30	
4	县(市、区)	XIAN	字符串型	30	
5	乡(镇、街道)	XIANG	字符串型	30	
6	县行政区划代码	XQBM	字符串型	10	
7	坡度级别	PDJB	字符串型	30	
8	土地利用类型	DL	字符串型	30	
9	面积	MJ	双精度	保留 2 位小数位	hm ²
10	行政村(居、社区)	CUN	字符串型	20	简称
11	原小斑编码	YTB_BM	字符串型	6	

序号	字段名称	字段标识	类型	长度	计量单位
12	调查人员	DC_RY	文本型	50	
13	调查日期	DC_RQ	字符串型	50	
14	备注	BZ	字符串型	30	

字段名	别名	数据类型	<input checked="" type="checkbox"/> 允许空值	<input type="checkbox"/> 高亮显示	数字格式	默认	精度	比例	长度
TBEH	TBEH	文本	<input type="checkbox"/>	<input type="checkbox"/>			0	0	6
SHENG	SHENG	文本	<input type="checkbox"/>	<input type="checkbox"/>			0	0	20
SHI	SHI	文本	<input type="checkbox"/>	<input type="checkbox"/>			0	0	30
XIAN	XIAN	文本	<input type="checkbox"/>	<input type="checkbox"/>			0	0	30
XIANG	XIANG	文本	<input type="checkbox"/>	<input type="checkbox"/>			0	0	30
XQBM	XQBM	文本	<input type="checkbox"/>	<input type="checkbox"/>			0	0	10
PDJB	PDJB	文本	<input type="checkbox"/>	<input type="checkbox"/>			0	0	30
DL	DL	文本	<input type="checkbox"/>	<input type="checkbox"/>			0	0	30
MJ	MJ	双精度	<input type="checkbox"/>	<input type="checkbox"/>	数值		0	0	
CUN	CUN	文本	<input type="checkbox"/>	<input type="checkbox"/>			0	0	20
YTB_BM	YTB_BM	文本	<input type="checkbox"/>	<input type="checkbox"/>			0	0	6
DC_RY	DC_RY	文本	<input type="checkbox"/>	<input type="checkbox"/>			0	0	50
DC_RQ	DC_RQ	文本	<input type="checkbox"/>	<input type="checkbox"/>			0	0	30
BZ	BZ	文本	<input type="checkbox"/>	<input type="checkbox"/>			0	0	50

图 3-6 盈江县禁止开垦陡坡地范围小斑属性数据库

3.2.5 数据库完善

根据外业调查核实结果，对存在问题的小斑进行修正及属性修改，完善小斑数据库。划定的禁止开垦陡坡地地理坐标系为 China Geodetic Coordinate System 2000，投影坐标系为 CGCS2000 3 Degree GK Zone 34，属性数据库命名为 YJX_JKDPDFW。属性表字段包括图斑编号、省、州（市）、县（市、区）、乡（镇、街道）、县行政区划代码、坡度分级、土地利用类型、面积、行政村（居、社区）、原图斑编码、调查人员、调查日期和备注等基本信息。经过自查自检，数据库字段齐全，填写准确，拓扑检查无错误。

3.2.6 成果整编

根据《云南省禁止开垦陡坡地范围划定工作技术方案》，编制盈江县禁止开垦陡坡地范围划定成果文件，成果文件主要包括数据库、成果报告、附图和附表。

- （1）数据库：盈江县禁止开垦陡坡地小斑数据库（YJX_JKDPDFW）。
- （2）成果报告：《盈江县禁止开垦陡坡地范围划定报告》。
- （3）附图：主要包括盈江县禁止开垦坡度分布图、盈江县林地、草地、裸

土地分布图、盈江县禁止开垦陡坡地范围分布图。

(4) 附表：主要包括盈江县禁止开垦坡度表、盈江县林地、草地、裸土地统计表、盈江县禁止开垦陡坡地范围统计表、盈江县禁止开垦陡坡地范围小班调查核实统计表。

3.3 划定成果

3.3.1 总体情况

盈江县共划定禁止开垦陡坡地面积 159333.05hm²、小班数 2438 个，涉及盈江县 15 个乡（镇），90 个行政村、铜壁关自然保护区和农场。涉及林地面积 158702.40 hm²，盈江县 15 个乡（镇）均有分布；草地面积 605.95 hm²，分布在太平镇、弄璋镇、昔马镇、盏西镇、新城乡、苏典傣族乡。盈江县禁止开垦陡坡地划定范围如图 3-7，盈江县禁止开垦陡坡地面积统计详见表 3-5，禁止开垦坡度分级统计详见表 3-6。

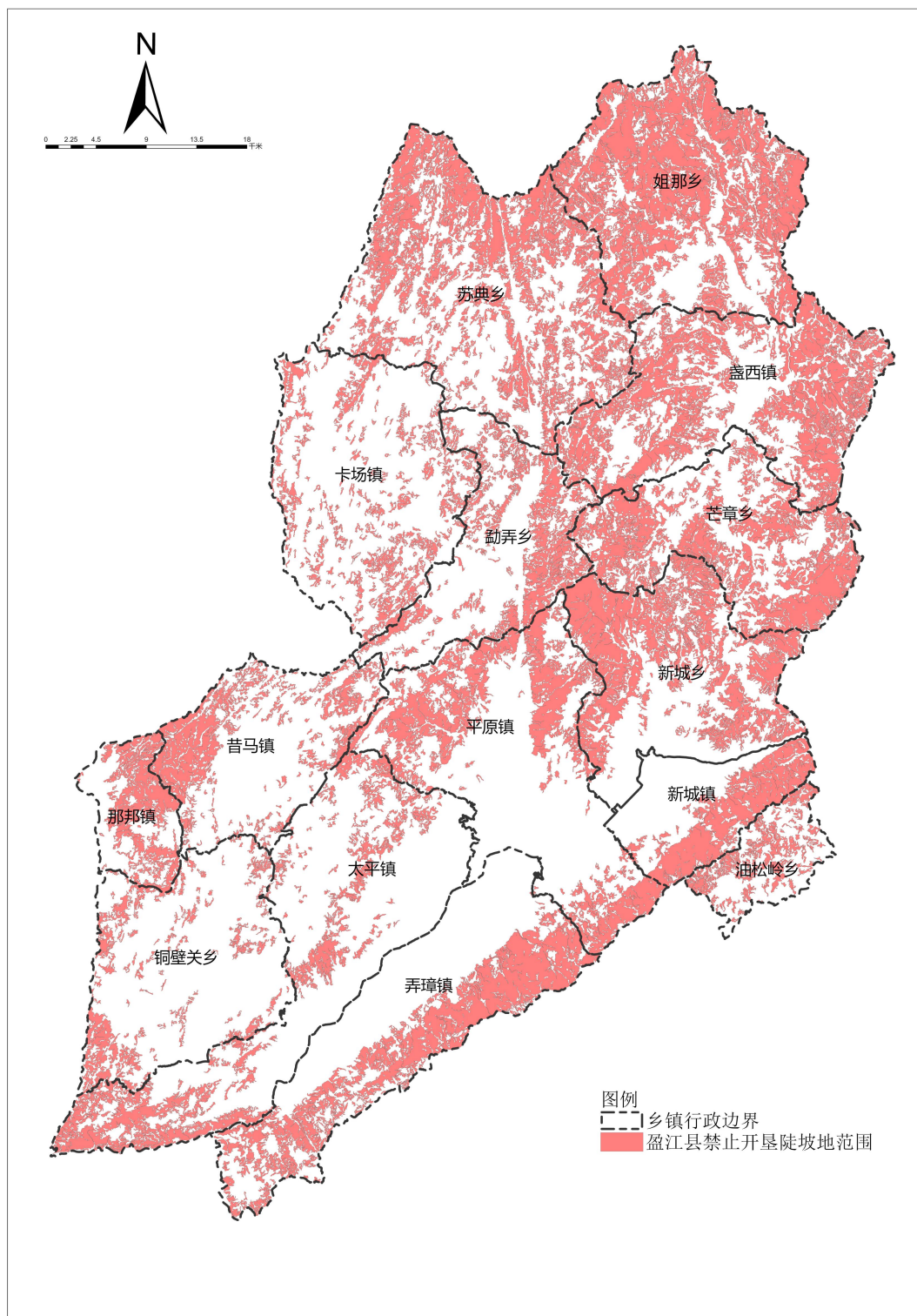


图 3-7 盈江县禁止开垦陡坡地划定范围图

表 3-4 盈江县禁止开垦陡坡地面积统计表

行政区域		国土总面积	林、草、裸土地面积合计	禁止开垦陡坡地划定范围面积	禁止开垦陡坡地划定范围面积占国土面积比例	禁止开垦陡坡地划定范围面积占林草裸面积比例	禁止开垦陡坡地划定范围内生态红线面积占县生态保护红线面积比例
名称	代码	(公顷)	(公顷)	(公顷)	(%)	(%)	(%)
盈江县	533123	431711.1	349071.18	159333.05	36.91%	45.64%	57.33%

表 3-5 盈江县各乡镇禁止开垦陡坡地面积统计表

序号	乡镇名称	禁止开垦陡坡地面积 (hm ²)	国土面积 (hm ²)	备注
1	平原镇	12089.59	39050.43	
2	弄璋镇	12756.50	35407.81	
3	太平镇	9506.36	42568.51	
4	旧城镇	5753.52	13478.82	
5	昔马镇	6361.56	22807.93	
6	那邦镇	3981.78	8787.61	
7	盏西镇	17866.32	34966.16	
8	卡场镇	6493.51	34593.16	
9	铜壁关乡	4323.43	30077.37	
10	油松岭乡	2695.36	8123.64	
11	新城乡	14025.27	29283.09	
12	芒章乡	13125.79	26098.16	
13	姐那乡	23296.07	37485.07	
14	勐弄乡	7006.54	22506.01	
15	苏典乡	20049.96	46608.91	

表 3-6 盈江县禁止开垦陡坡度分级统计表

序号	乡镇名称	国土面积 (hm ²)	坡度分级面积 (hm ²)	
			≥ 禁止开垦坡度 (25°) 面积	< 禁止开垦坡度 (25°) 面积
1	平原镇	39050.43	10971.70	1117.89
2	弄璋镇	35407.81	11599.29	1157.21
3	太平镇	42568.51	8439.86	1066.50
4	旧城镇	13478.82	5339.62	413.90
5	昔马镇	22807.93	5587.64	773.93

6	那邦镇	8787.61	3548.18	433.60
7	盏西镇	34966.16	16325.94	1540.38
8	卡场镇	34593.16	5643.38	850.13
9	铜壁关乡	30077.37	3728.14	595.28
10	油松岭乡	8123.64	2380.99	314.37
11	新城乡	29283.09	12781.10	1244.16
12	芒章乡	26098.16	11871.01	1254.78
13	姐那乡	37485.07	21276.20	2019.87
14	勐弄乡	22506.01	6056.96	949.58
15	苏典乡	46608.91	17552.54	2497.42

3.3.2 空间分布情况

3.3.2.1 平原镇

平原镇共划定禁止开垦陡坡地面积 12089.59 hm²，占区禁止开垦陡坡地面积 7.59%；小斑数 148 个，占区禁止开垦陡坡地小斑总数 5.64%。平原镇划定禁止开垦陡坡地范围如图。




图 3-8 平原镇禁止开垦陡坡地划定范围示意图

3.3.2.2 弄璋镇

弄璋镇共划定禁止开垦陡坡地面积 12756.50 hm²，占区禁止开垦陡坡地面积 8.01%；小班数 139 个，占区禁止开垦陡坡地小班总数 5.29%。弄璋镇划定禁止开垦陡坡地范围如图。



图 3-9 弄璋镇禁止开垦陡坡地划定范围示意图

3.3.2.3 太平镇

太平镇共划定禁止开垦陡坡地面积 9506.36 hm²，占区禁止开垦陡坡地面积 5.97%；小班数 208 个，占区禁止开垦陡坡地小班总数 7.92%。太平镇划定禁止开垦陡坡地范围如图。




图 3-10 太平镇禁止开垦陡坡地划定范围示意图

3.3.2.4 旧城镇

旧城镇共划定禁止开垦陡坡地面积 5753.52 hm²，占区禁止开垦陡坡地面积 3.61%；小班数 30 个，占区禁止开垦陡坡地小班总数 1.14%。旧城镇划定禁止开垦陡坡地范围如图。



图 3-11 旧城镇禁止开垦陡坡地划定范围示意图

3.3.2.5 昔马镇

昔马镇共划定禁止开垦陡坡地面积 6361.56 hm²，占区禁止开垦陡坡地面积 3.99%；小班数 153 个，占区禁止开垦陡坡地小班总数 5.83%。昔马镇划定禁止开垦陡坡地范围如图。




图 3-12 昔马镇禁止开垦陡坡地划定范围示意图

3.3.2.6 那邦镇

那邦镇共划定禁止开垦陡坡地面积 3981.78 hm²，占区禁止开垦陡坡地面积 2.50%；小班数 31 个，占区禁止开垦陡坡地小班总数 1.18%。那邦镇划定禁止开垦陡坡地范围如图。

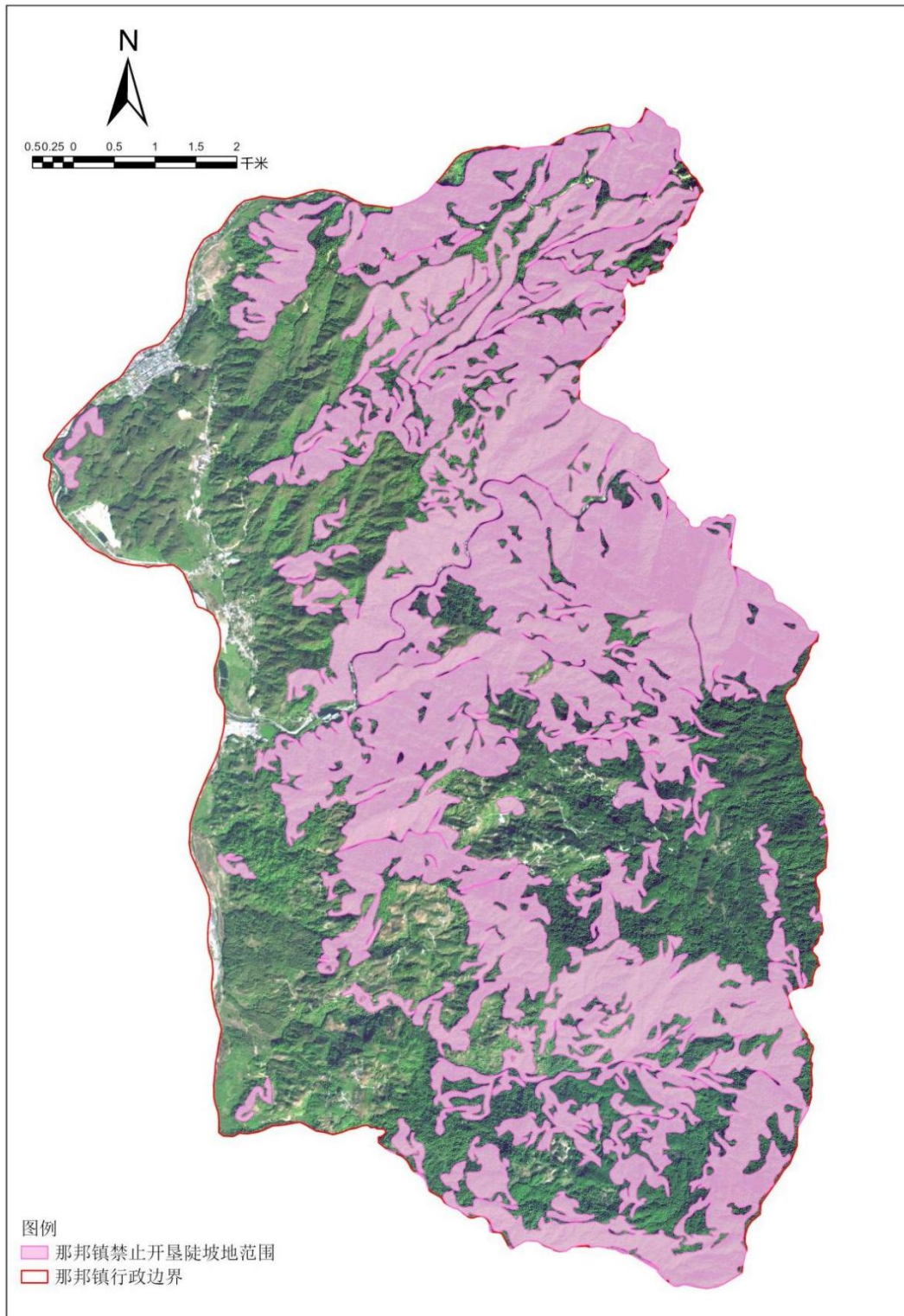


图 3-13 那邦镇禁止开垦陡坡地划定范围示意图

3.3.2.7 盏西镇

盏西镇共划定禁止开垦陡坡地面积 17866.32 hm²，占区禁止开垦陡坡地面积 11.21%；小斑数 282 个，占区禁止开垦陡坡地小斑总数 10.74%。盏西镇划定禁止开垦陡坡地范围如图。



图 3-14 盏西镇禁止开垦陡坡地划定范围示意图

3.3.2.8 卡场镇

卡场镇共划定禁止开垦陡坡地面积 6493.51 hm²，占区禁止开垦陡坡地面积 4.08%；小斑数 329 个，占区禁止开垦陡坡地小斑总数 12.53%。卡场镇划定禁止开垦陡坡地范围如图。

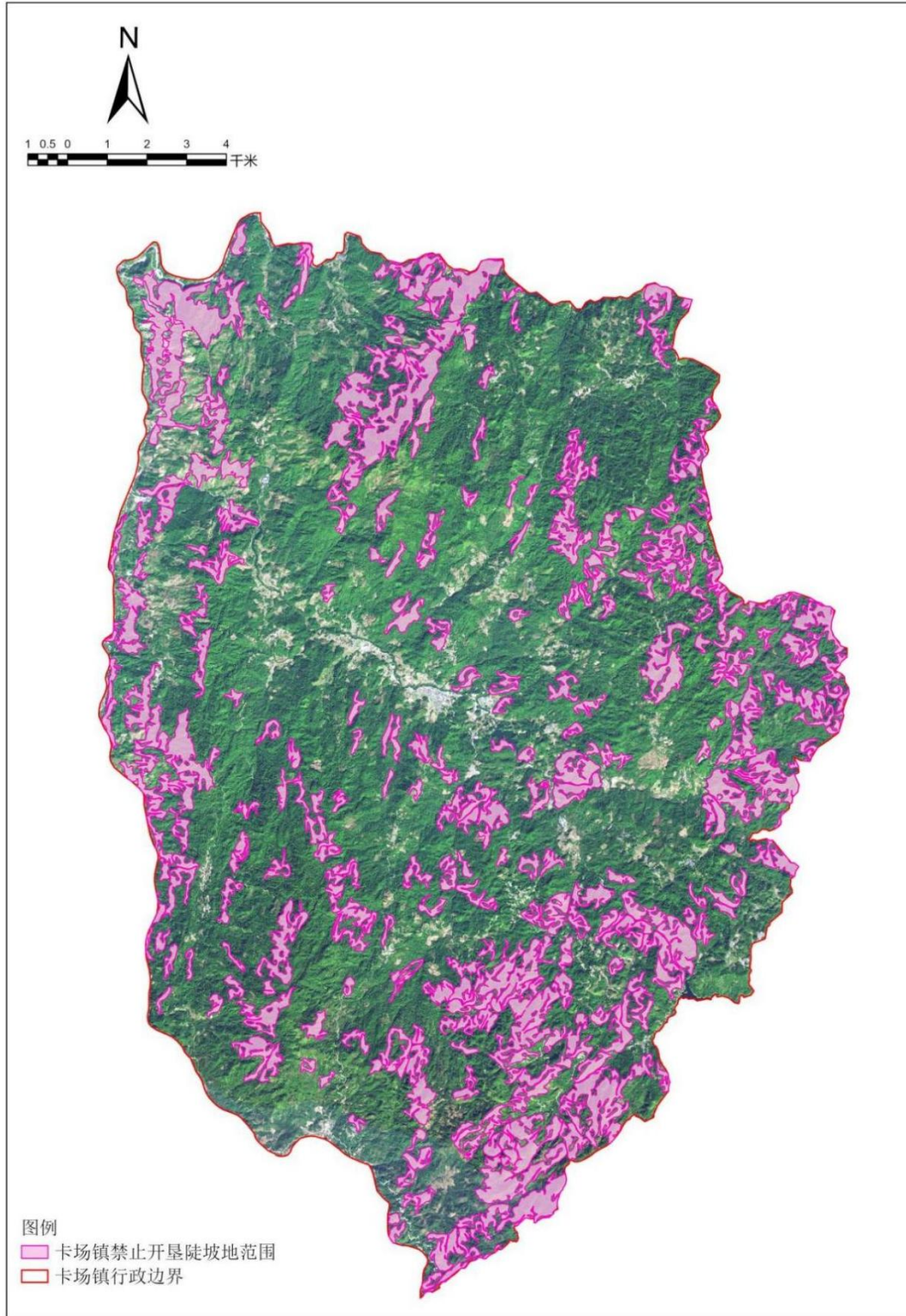


图 3-15 卡场镇禁止开垦陡坡地划定范围示意图

3.3.2.9 铜壁关乡

铜壁关乡共划定禁止开垦陡坡地面积 4323.43 hm²，占区禁止开垦陡坡地面积 2.71%；小斑数 164 个，占区禁止开垦陡坡地小斑总数 6.25%。铜壁关乡划定禁止开垦陡坡地范围如图。

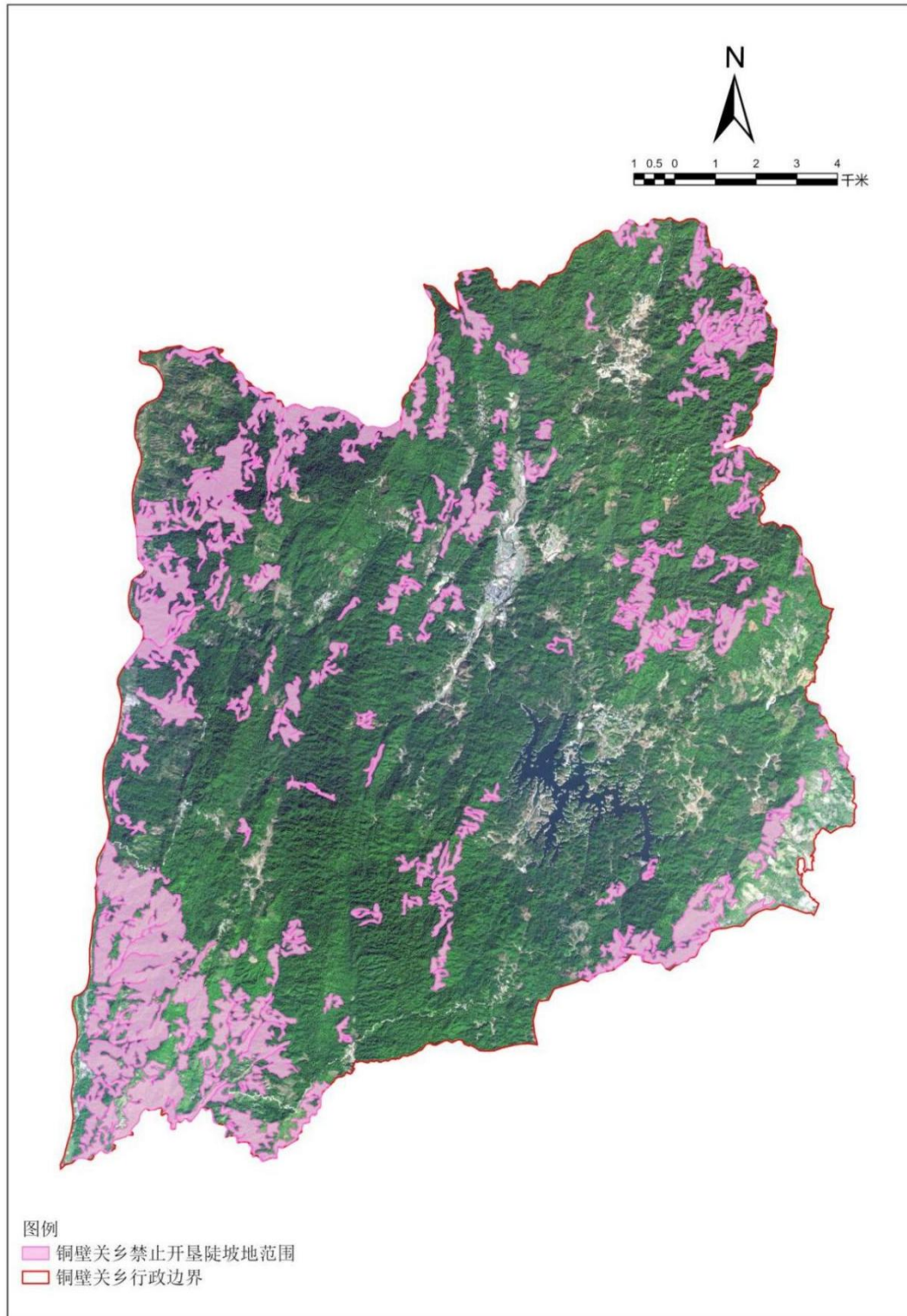


图 3-16 铜壁关乡禁止开垦陡坡地划定范围示意图

3.3.2.10 油松岭乡

铜壁关乡共划定禁止开垦陡坡地面积 2695.36 hm²，占区禁止开垦陡坡地面积 1.69 %；小斑数 103 个，占区禁止开垦陡坡地小斑总数 3.92 %。铜壁关乡划定禁止开垦陡坡地范围如图。



图 3-17 油松岭乡禁止开垦陡坡地划定范围示意图

3.3.2.11 新城乡

新城乡共划定禁止开垦陡坡地面积 14025.27 hm²，占区禁止开垦陡坡地面积 8.80%；小班数 119 个，占区禁止开垦陡坡地小班总数 4.53%。新城乡划定禁止开垦陡坡地范围如图。




图 3-18 新城乡禁止开垦陡坡地划定范围示意图

3.3.2.12 芒章乡

芒章乡共划定禁止开垦陡坡地面积 13125.79 hm²，占区禁止开垦陡坡地面积 8.24%；小班数 181 个，占区禁止开垦陡坡地小班总数 6.89%。芒章乡划定禁止开垦陡坡地范围如图。




图 3-19 芒章乡禁止开垦陡坡地划定范围示意图

3.3.2.13 姐那乡

姐那乡共划定禁止开垦陡坡地面积 23296.07 hm²，占区禁止开垦陡坡地面积 14.62%；小班数 190 个，占区禁止开垦陡坡地小班总数 7.24%。姐那乡划定禁止开垦陡坡地范围如图。

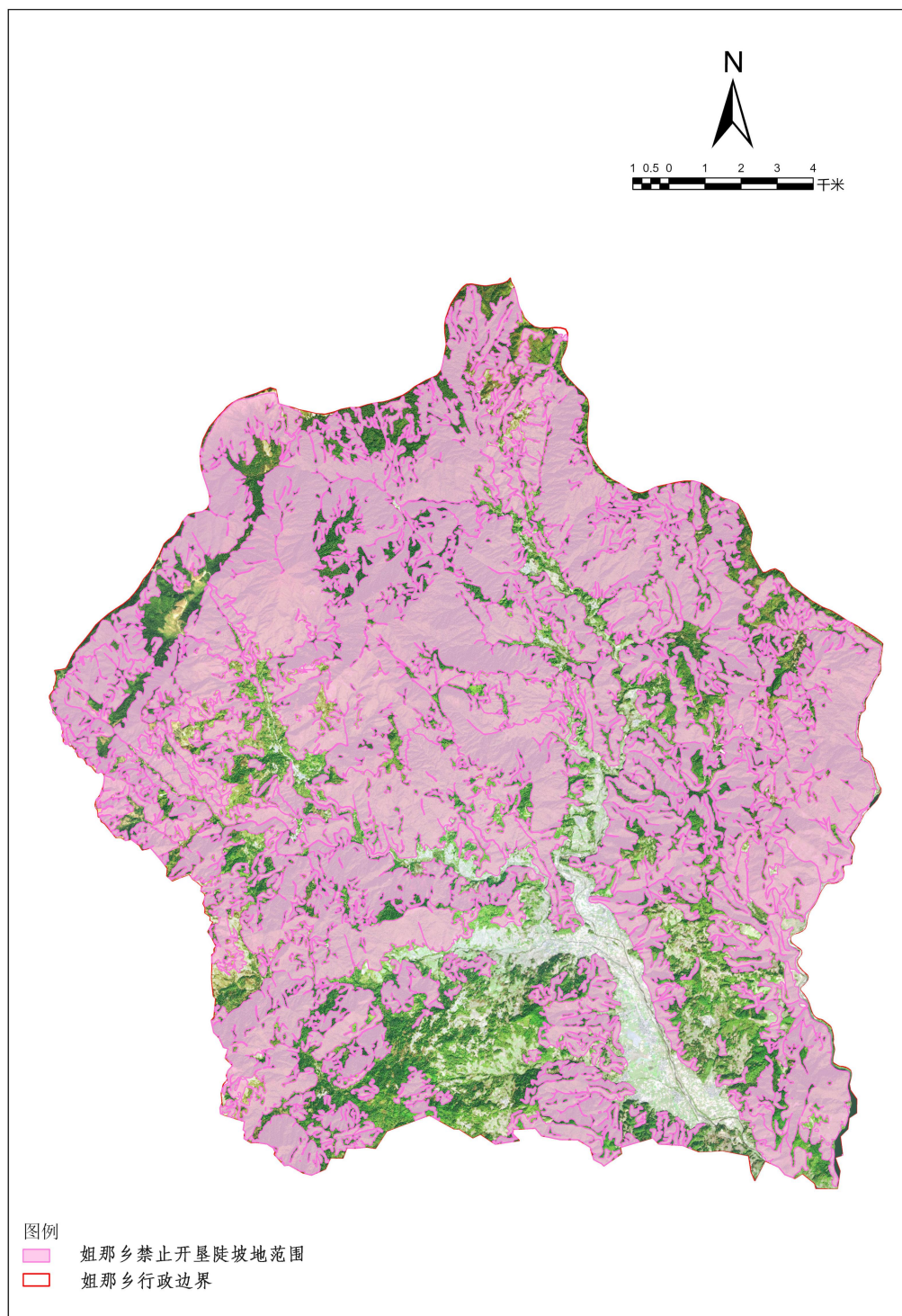


图 3-20 姐那乡禁止开垦陡坡地划定范围示意图

3.3.2.14 勐弄乡

勐弄乡共划定禁止开垦陡坡地面积 7006.54 hm²，占区禁止开垦陡坡地面积 4.40%；小班数 190 个，占区禁止开垦陡坡地小班总数 7.24%。勐弄乡划定禁止开垦陡坡地范围如图。

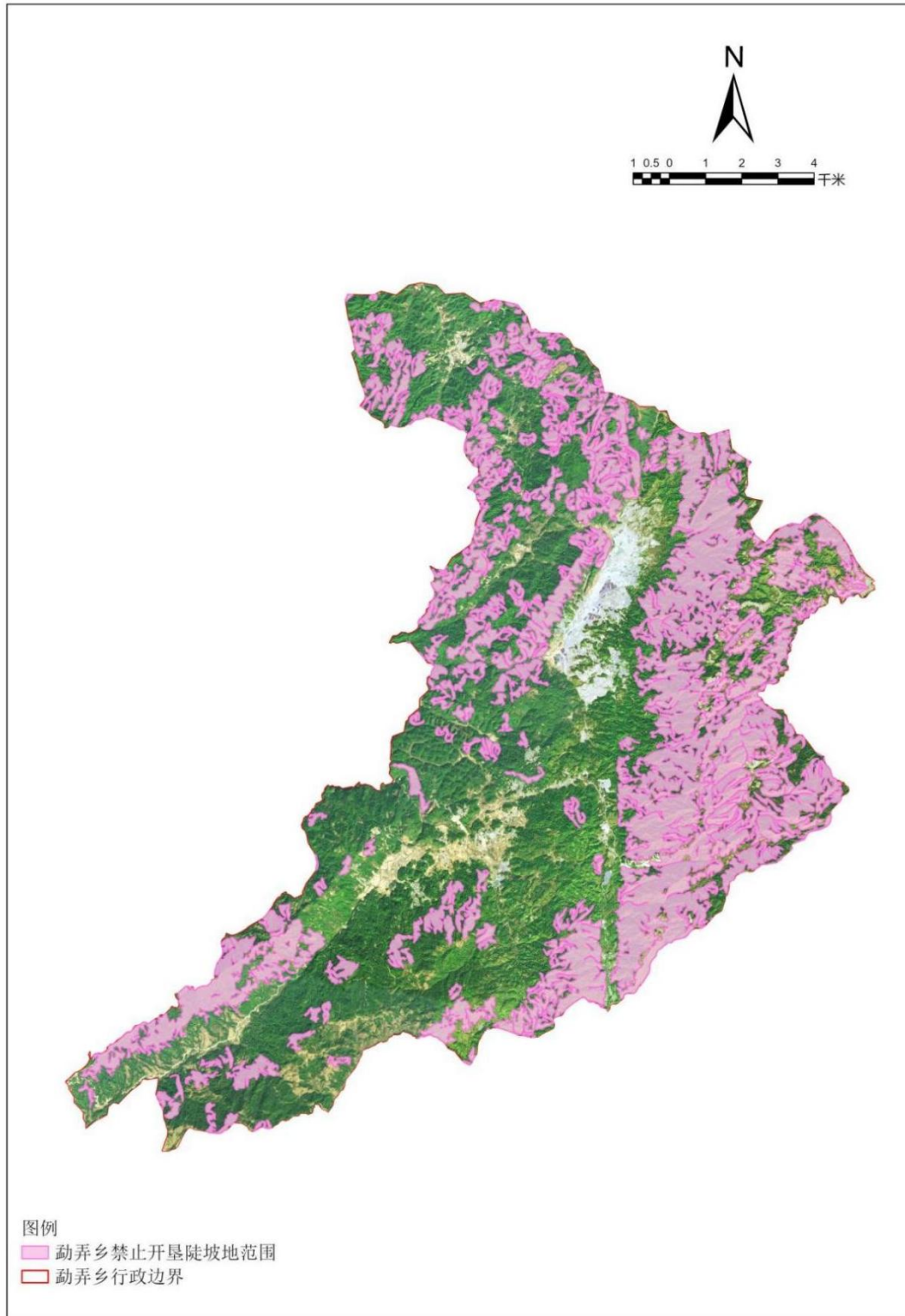


图 3-21 勐弄乡禁止开垦陡坡地划定范围示意图

3.3.2.15 苏典乡

苏典乡共划定禁止开垦陡坡地面积 20049.96 hm²，占区禁止开垦陡坡地面积 12.58%；小斑数 359 个，占区禁止开垦陡坡地小斑总数 13.67%。苏典乡划定禁止开垦陡坡地范围如图。

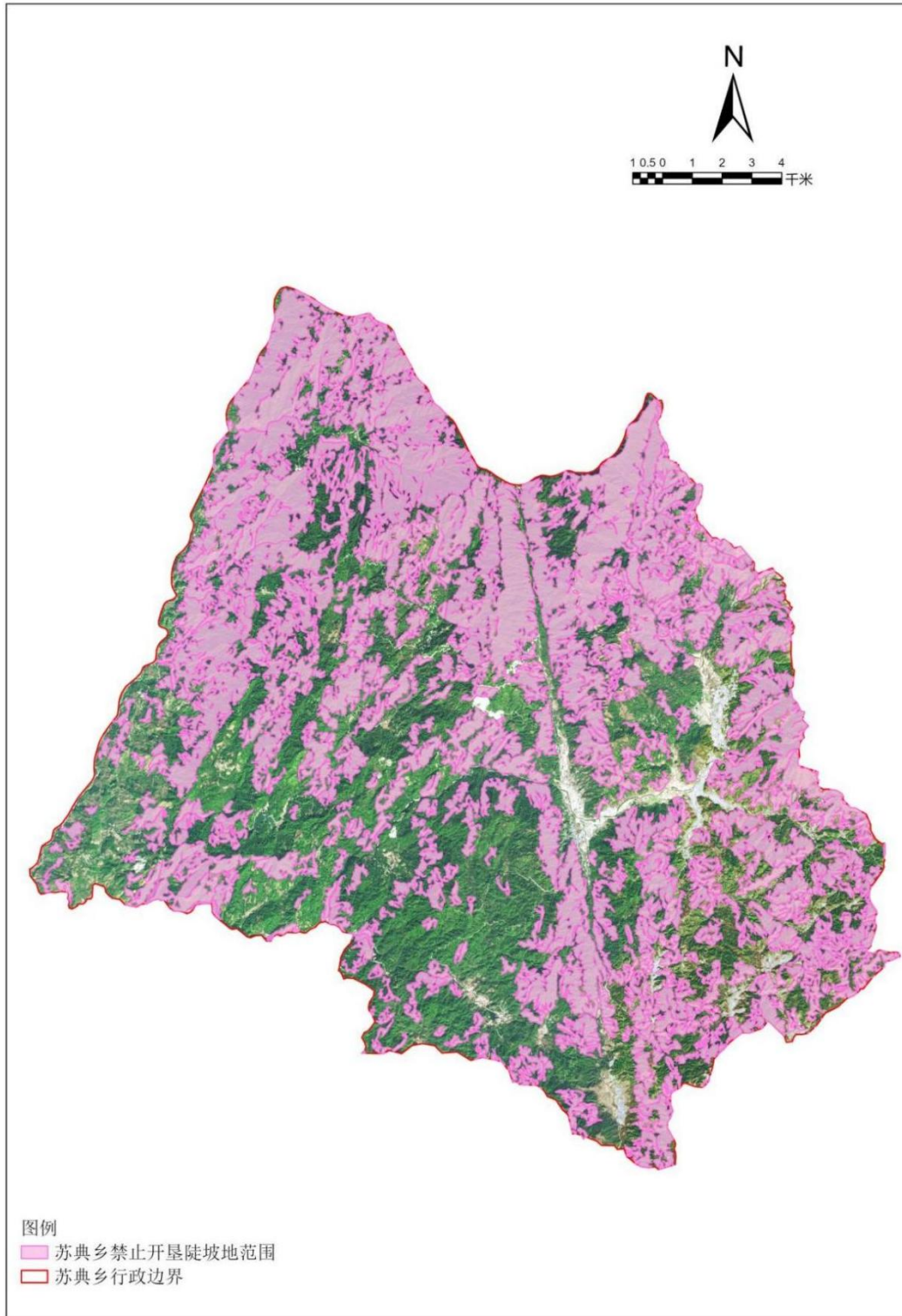


图 3-22 苏典乡禁止开垦陡坡地划定范围示意图

4 保障措施

4.1 组织保障

德宏傣族景颇族自治州盈江县禁止开垦陡坡地范围划定工作由盈江县人民政府牵头，盈江县水利局负责协调上报工作，以及组织协调开展具体划定工作，盈江县水利局委托云南省水利水电勘测设计院有限责任公司作为盈江县禁止开垦陡坡地范围划定工作的技术支撑单位。

盈江县水利局组建了组织协调组，由分管领导作为组成员，下设2~3人作为具体负责协调人员；技术支撑单位成立禁止开垦陡坡地范围划定技术负责技术工作组，为盈江县禁止开垦陡坡地范围划定工作提供保障。

4.2 制度保障

禁止开垦陡坡地范围划定制度是《中华人民共和国水土保持法》《云南省水土保持条例》及相关法律法规的重要组成部分，旨在科学合理地预防和治理水土流失，保护生态环境。制度保障主要体现在以下几个方面：

1.技术指导与实施：水利部制定了《禁止开垦陡坡地范围划定技术指南》，指导各地开展划定工作，确保划定工作科学、准确、落地。划定工作通常由县级人民政府组织开展，结合第三次全国国土调查和水土流失动态监测成果，采用定量判别为主、定性判定为辅的方法进行。

2.跨部门协作与监督：禁止开垦陡坡地范围划定工作需要多部门协作，包括水利、自然资源、农业农村等部门的密切配合，以确保划定工作的顺利推进和实施。同时，省级水行政主管部门技术支撑单位需加强组织协调和技术指导，督促辖区内各县级行政区完成划定工作。

禁止开垦陡坡地范围划定制度通过法律法规的明确、技术指南的指导、跨部门协作的推进，确保了水土保持工作的有效实施，从而保障了生态环境的可持续发展。

4.3 资金保障

2024年度启动禁止开垦陡坡地范围划定工作，盈江县水利局积极争取2025年筹措保障盈江县的禁止开垦陡坡地范围划定工作，为盈江县禁止开垦陡坡地范

围划定工作的资金保障设立专项资金强化资金保障，纳入年度财政预算管理，确保专款专用。

4.4 技术保障

盈江县各相关职能部门积极配合，提供了可靠、齐全的基础资料，为本项工作的顺利进行提供了最基本的技术保障，保障了技术成果的可靠性。

在开展工作之前，技术支撑单位组织水保、地理、环境多学科技术人员成立工作小组。认真研读《禁止开垦陡坡地范围划定技术指南》（水利部，2024年1月）和《云南省禁止开垦陡坡地范围划定工作技术方案》（2024年4月），与省级技术支撑单位咨询、交流、学习，组织学习省级的培训课件，并且研读了相关的规程和文件，掌握了是什么、为什么、怎么干之后，开始投入具体工作，并在过程中，及时发现问题解决问题，保障了技术成果的时效性和准确性。主要技术保证措施如下：

- 1.认真及时地做好项目资料的收集和检查，检查完后有遗漏的资料及时进行收集补充；
- 2.工作开展过程中，与省级技术支撑单位保持联系，确保过程中发现的问题及时解决；
- 3.将全部相关法律法规吃透，确保技术成果依法、依规。

4.5 质量保障

盈江县禁止开垦陡坡地范围划定的质量保障主要体现在以下几个方面：

- 1.高度重视与组织协调。盈江县各级各部门需高度重视禁止开垦陡坡地范围划定工作，明确专人专班，加强沟通协调，合力攻坚推动划定工作的顺利开展。
- 2.规范技术操作，严把质量关。技术单位建立专业团队明确责任和职责。在项目中，严格遵循牵头单位制定的质量要求以及技术单位质量管理体系（GB/T19001-ISO9001《质量管理体系要求》）的规定，对项目开展工程中的成果进行校核、审查、核定、批准等环节确保划定工作的质量。
- 3.信息化与智能化手段的应用。通过利用高清遥感影像，结合盈江县国土三调2023年变更数据成果、矢量边界数据等，精确划定禁垦陡坡地范围，提高划定工作的精度和效率。

4.社会宣传与群众参与。加大宣传力度，提高群众知晓度，普及水土保持法律法规和相关制度，营造全民参与的良好氛围。

5.现场调查与实地复核。在划定过程中，需开展现场实地调查复核，并征求当地相关部门意见，形成初步划定成果，确保划定结果的科学性和准确性。

盈江县禁止开垦陡坡地范围划定的质量保障措施从组织协调、技术操作到信息化手段应用以及社会宣传等多个方面，确保了划定工作的科学性、准确性和合法性。

4.6 监督管理

划定禁止开垦陡坡地范围划定是为了预防和减轻水土流失，保护和改善生态环境。维护水土资源的可持续利用，确保农业生产的长期稳定，并减少自然灾害如滑坡和泥石流的发生。禁止开垦陡坡地范围划定监管措施如下：

1.开垦限制

后续禁止开垦陡坡地范围划定后按照《中华人民共和国水土保持法》等要求禁止开垦种植农作物。

2.种植管理

在禁止开垦陡坡地范围内种植经济林的，应当科学选择树种，合理确定规模，并采取水土保持措施，防止水土流失。

3.违规处罚

违反划定陡坡地范围的相关规定，在陡坡地上开垦种植农作物，将面临责令停止、限期恢复原状，并处以相应数额罚款的处罚。

5 附件

5.1 附表

附表 1 云南省德宏州盈江县禁止开垦陡坡地面积统计表

序号	乡镇名称	禁止开垦陡坡地面积 (hm ²)	国土面积 (hm ²)	备注
1	平原镇	12089.59	39050.43	
2	弄璋镇	12756.50	35407.81	
3	太平镇	9506.36	42568.51	
4	旧城镇	5753.52	13478.82	
5	昔马镇	6361.56	22807.93	
6	那邦镇	3981.78	8787.61	
7	盏西镇	17866.32	34966.16	
8	卡场镇	6493.51	34593.16	
9	铜壁关乡	4323.43	30077.37	
10	油松岭乡	2695.36	8123.64	
11	新城乡	14025.27	29283.09	
12	芒章乡	13125.79	26098.16	
13	姐那乡	23296.07	37485.07	
14	勐弄乡	7006.54	22506.01	
15	苏典乡	20049.96	46608.91	

附表 2 云南省德宏州盈江县禁止开垦坡度分级统计表

序号	乡镇名称	国土面积 (hm ²)	坡度分级面积 (hm ²)	
			> 禁止开垦坡度 (25°) 面积	≤ 禁止开垦坡度 (25°) 面积
1	平原镇	39050.43	10971.70	1117.89
2	弄璋镇	35407.81	11599.29	1157.21
3	太平镇	42568.51	8439.86	1066.50
4	旧城镇	13478.82	5339.62	413.90
5	昔马镇	22807.93	5587.64	773.93
6	那邦镇	8787.61	3548.18	433.60
7	盏西镇	34966.16	16325.94	1540.38
8	卡场镇	34593.16	5643.38	850.13
9	铜壁关乡	30077.37	3728.14	595.28
10	油松岭乡	8123.64	2380.99	314.37
11	新城乡	29283.09	12781.10	1244.16
12	芒章乡	26098.16	11871.01	1254.78
13	姐那乡	37485.07	21276.20	2019.87
14	勐弄乡	22506.01	6056.96	949.58
15	苏典乡	46608.91	17552.54	2497.42

附表3 云南省德宏州盈江县林地、草地、裸土地统计表

州(市)	县	乡镇名称	国土面积 (hm ²)	林地(hm ²)					草地(hm ²)		裸土地(hm ²)
	(市、区)			乔木林地	竹林地	灌木林地	灌丛沼泽	其他林地	天然牧草地	其他草地	
德宏州	盈江县	平原镇	39050.43	19171.79	685.45	1211.75	0.00	1104.55	0.00	627.66	5.54
德宏州	盈江县	弄璋镇	35407.81	20593.10	638.13	416.29	0.00	952.38	0.00	187.40	7.66
德宏州	盈江县	太平镇	42568.51	14241.66	277.07	1182.51	0.00	2461.57	1.42	320.88	0.47
德宏州	盈江县	旧城镇	13478.82	2783.85	262.62	160.27	10.79	114.25	0.00	73.45	23.90
德宏州	盈江县	昔马镇	22807.93	9561.26	12.15	310.41	0.00	1785.10	74.32	726.02	1.56
德宏州	盈江县	那邦镇	8787.61	10320.70	5.75	47.04	0.00	197.37	0.00	17.42	0.00
德宏州	盈江县	盏西镇	34966.16	31868.66	60.73	1321.75	0.00	1585.28	0.00	504.26	6.23
德宏州	盈江县	卡场镇	34593.16	20351.95	198.40	601.88	0.00	3962.45	0.00	216.71	1.05
德宏州	盈江县	铜壁关乡	30077.37	35442.84	45.43	546.16	0.00	2166.74	0.00	251.88	0.99
德宏州	盈江县	油松岭乡	8123.64	9765.41	27.17	82.75	0.00	627.75	0.00	20.10	0.96
德宏州	盈江县	新城乡	29283.09	18526.46	305.12	484.59	0.00	594.35	0.00	132.54	1.84
德宏州	盈江县	芒章乡	26098.16	7535.27	43.55	292.55	0.00	517.38	0.00	224.68	1.69
德宏州	盈江县	姐那乡	37485.07	33996.08	37.62	1049.88	0.00	964.21	0.00	394.61	7.40
德宏州	盈江县	勐弄乡	22506.01	45339.11	23.01	608.17	0.00	2798.57	4.35	720.39	0.33
德宏州	盈江县	苏典乡	46608.91	29224.33	219.70	1603.74	0.00	2213.23	145.59	826.08	1.75

附表4 云南省德宏州盈江县禁止开垦陡坡地范围图斑属性表

序号	图斑编号	省	州(市)	县	乡(镇)	县行政区划	坡度级别	土地利用类型	面积(hm ²)	备注
1	5331230001	云南省	德宏傣族景颇族自治州	盈江县	弄璋镇	533123	1(>25°)	林地	6.9	
2	5331230002	云南省	德宏傣族景颇族自治州	盈江县	弄璋镇	533123	1(>25°)	林地	85.77	
3	5331230003	云南省	德宏傣族景颇族自治州	盈江县	弄璋镇	533123	1(>25°)	林地	127.4	
4	5331230004	云南省	德宏傣族景颇族自治州	盈江县	弄璋镇	533123	1(>25°)	林地	10.16	
5	5331230005	云南省	德宏傣族景颇族自治州	盈江县	弄璋镇	533123	1(>25°)	林地	9.71	
6	5331230006	云南省	德宏傣族景颇族自治州	盈江县	弄璋镇	533123	1(>25°)	林地	26.02	
7	5331230007	云南省	德宏傣族景颇族自治州	盈江县	弄璋镇	533123	1(>25°)	林地	7.36	
8	5331230008	云南省	德宏傣族景颇族自治州	盈江县	弄璋镇	533123	1(>25°)	林地	6.23	
9	5331230009	云南省	德宏傣族景颇族自治州	盈江县	弄璋镇	533123	1(>25°)	林地	35.82	
10	5331230010	云南省	德宏傣族景颇族自治州	盈江县	弄璋镇	533123	1(>25°)	林地	9.95	
11	5331230011	云南省	德宏傣族景颇族自治州	盈江县	弄璋镇	533123	1(>25°)	林地	82.88	
12	5331230012	云南省	德宏傣族景颇族自治州	盈江县	弄璋镇	533123	1(>25°)	林地	10.46	
13	5331230013	云南省	德宏傣族景颇族自治州	盈江县	弄璋镇	533123	1(>25°)	林地	14.5	
14	5331230014	云南省	德宏傣族景颇族自治州	盈江县	弄璋镇	533123	1(>25°)	林地	7.6	
15	5331230015	云南省	德宏傣族景颇族自治州	盈江县	弄璋镇	533123	1(>25°)	林地	15.36	
16	5331230016	云南省	德宏傣族景颇族自治州	盈江县	弄璋镇	533123	1(>25°)	林地	31.03	
17	5331230017	云南省	德宏傣族景颇族自治州	盈江县	弄璋镇	533123	1(>25°)	林地	54.22	
18	5331230018	云南省	德宏傣族景颇族自治州	盈江县	弄璋镇	533123	1(>25°)	林地	7.65	
19	5331230019	云南省	德宏傣族景颇族自治州	盈江县	弄璋镇	533123	1(>25°)	林地	10.05	
20	5331230020	云南省	德宏傣族景颇族自治州	盈江县	弄璋镇	533123	1(>25°)	林地	42.11	

序号	图斑编号	省	州(市)	县	乡(镇)	县行政区划	坡度级别	土地利用类型	面积(hm ²)	备注
21	5331230021	云南省	德宏傣族景颇族自治州	盈江县	弄璋镇	533123	1(>25°)	林地	7.19	
22	5331230022	云南省	德宏傣族景颇族自治州	盈江县	弄璋镇	533123	1(>25°)	林地	5.88	
23	5331230023	云南省	德宏傣族景颇族自治州	盈江县	弄璋镇	533123	1(>25°)	林地	12.75	
24	5331230024	云南省	德宏傣族景颇族自治州	盈江县	弄璋镇	533123	1(>25°)	林地	61.1	
25	5331230025	云南省	德宏傣族景颇族自治州	盈江县	弄璋镇	533123	1(>25°)	林地	185.11	
26	5331230026	云南省	德宏傣族景颇族自治州	盈江县	弄璋镇	533123	1(>25°)	林地	5.72	
27	5331230027	云南省	德宏傣族景颇族自治州	盈江县	弄璋镇	533123	1(>25°)	林地	136.63	
28	5331230028	云南省	德宏傣族景颇族自治州	盈江县	弄璋镇	533123	1(>25°)	林地	10.94	
29	5331230029	云南省	德宏傣族景颇族自治州	盈江县	弄璋镇	533123	1(>25°)	林地	9.86	
30	5331230030	云南省	德宏傣族景颇族自治州	盈江县	弄璋镇	533123	1(>25°)	林地	16.92	
31	5331230031	云南省	德宏傣族景颇族自治州	盈江县	弄璋镇	533123	1(>25°)	林地	14.73	
32	5331230032	云南省	德宏傣族景颇族自治州	盈江县	弄璋镇	533123	1(>25°)	林地	29.89	
33	5331230033	云南省	德宏傣族景颇族自治州	盈江县	弄璋镇	533123	1(>25°)	林地	47.58	
34	5331230034	云南省	德宏傣族景颇族自治州	盈江县	弄璋镇	533123	1(>25°)	林地	58.04	
35	5331230035	云南省	德宏傣族景颇族自治州	盈江县	弄璋镇	533123	1(>25°)	林地	8.26	
36	5331230036	云南省	德宏傣族景颇族自治州	盈江县	弄璋镇	533123	1(>25°)	林地	5.82	
37	5331230037	云南省	德宏傣族景颇族自治州	盈江县	弄璋镇	533123	1(>25°)	林地	7.45	
38	5331230038	云南省	德宏傣族景颇族自治州	盈江县	弄璋镇	533123	1(>25°)	林地	36.62	
39	5331230039	云南省	德宏傣族景颇族自治州	盈江县	弄璋镇	533123	1(>25°)	林地	8.62	
40	5331230040	云南省	德宏傣族景颇族自治州	盈江县	弄璋镇	533123	1(>25°)	林地	321.29	
41	5331230041	云南省	德宏傣族景颇族自治州	盈江县	弄璋镇	533123	1(>25°)	林地	541.06	

序号	图斑编号	省	州(市)	县	乡(镇)	县行政区划	坡度级别	土地利用类型	面积(hm ²)	备注
42	5331230042	云南省	德宏傣族景颇族自治州	盈江县	太平镇	533123	1(>25°)	林地	138.88	
43	5331230043	云南省	德宏傣族景颇族自治州	盈江县	太平镇	533123	1(>25°)	林地	109.87	
44	5331230044	云南省	德宏傣族景颇族自治州	盈江县	弄璋镇	533123	1(>25°)	林地	58.51	
45	5331230045	云南省	德宏傣族景颇族自治州	盈江县	太平镇	533123	1(>25°)	林地	370.52	
46	5331230046	云南省	德宏傣族景颇族自治州	盈江县	太平镇	533123	1(>25°)	林地	13.29	
47	5331230047	云南省	德宏傣族景颇族自治州	盈江县	弄璋镇	533123	1(>25°)	林地	46.12	
48	5331230048	云南省	德宏傣族景颇族自治州	盈江县	太平镇	533123	1(>25°)	林地	5.11	
49	5331230049	云南省	德宏傣族景颇族自治州	盈江县	弄璋镇	533123	1(>25°)	林地	639.48	
50	5331230050	云南省	德宏傣族景颇族自治州	盈江县	弄璋镇	533123	1(>25°)	林地	77.98	
51	5331230051	云南省	德宏傣族景颇族自治州	盈江县	太平镇	533123	1(>25°)	林地	25.76	
52	5331230052	云南省	德宏傣族景颇族自治州	盈江县	太平镇	533123	1(>25°)	林地	70.05	
53	5331230053	云南省	德宏傣族景颇族自治州	盈江县	弄璋镇	533123	1(>25°)	林地	6.85	
54	5331230054	云南省	德宏傣族景颇族自治州	盈江县	弄璋镇	533123	1(>25°)	林地	12	
55	5331230055	云南省	德宏傣族景颇族自治州	盈江县	太平镇	533123	1(>25°)	林地	1679.11	
56	5331230056	云南省	德宏傣族景颇族自治州	盈江县	太平镇	533123	1(>25°)	林地	6.44	
57	5331230057	云南省	德宏傣族景颇族自治州	盈江县	太平镇	533123	1(>25°)	林地	13.23	
58	5331230058	云南省	德宏傣族景颇族自治州	盈江县	太平镇	533123	1(>25°)	草地	7.17	
59	5331230059	云南省	德宏傣族景颇族自治州	盈江县	弄璋镇	533123	1(>25°)	林地	6.71	
60	5331230060	云南省	德宏傣族景颇族自治州	盈江县	弄璋镇	533123	1(>25°)	林地	6.55	
61	5331230061	云南省	德宏傣族景颇族自治州	盈江县	太平镇	533123	1(>25°)	林地	249.29	
62	5331230062	云南省	德宏傣族景颇族自治州	盈江县	弄璋镇	533123	1(>25°)	林地	7.37	

序号	图斑编号	省	州(市)	县	乡(镇)	县行政区划	坡度级别	土地利用类型	面积(hm ²)	备注
63	5331230063	云南省	德宏傣族景颇族自治州	盈江县	弄璋镇	533123	1(>25°)	林地	15.96	
64	5331230064	云南省	德宏傣族景颇族自治州	盈江县	弄璋镇	533123	1(>25°)	林地	6.89	
65	5331230065	云南省	德宏傣族景颇族自治州	盈江县	太平镇	533123	1(>25°)	林地	216.89	
66	5331230066	云南省	德宏傣族景颇族自治州	盈江县	太平镇	533123	1(>25°)	林地	6.89	
67	5331230067	云南省	德宏傣族景颇族自治州	盈江县	弄璋镇	533123	1(>25°)	林地	7.71	
68	5331230068	云南省	德宏傣族景颇族自治州	盈江县	弄璋镇	533123	1(>25°)	林地	70.02	
69	5331230069	云南省	德宏傣族景颇族自治州	盈江县	太平镇	533123	1(>25°)	林地	27.37	
70	5331230070	云南省	德宏傣族景颇族自治州	盈江县	太平镇	533123	1(>25°)	林地	7.96	
71	5331230071	云南省	德宏傣族景颇族自治州	盈江县	太平镇	533123	1(>25°)	林地	100.57	
72	5331230072	云南省	德宏傣族景颇族自治州	盈江县	弄璋镇	533123	1(>25°)	林地	8.51	
73	5331230073	云南省	德宏傣族景颇族自治州	盈江县	太平镇	533123	1(>25°)	林地	5.49	
74	5331230074	云南省	德宏傣族景颇族自治州	盈江县	弄璋镇	533123	1(>25°)	林地	5.58	
75	5331230075	云南省	德宏傣族景颇族自治州	盈江县	弄璋镇	533123	1(>25°)	林地	14.55	
76	5331230076	云南省	德宏傣族景颇族自治州	盈江县	太平镇	533123	1(>25°)	林地	356.99	
77	5331230077	云南省	德宏傣族景颇族自治州	盈江县	弄璋镇	533123	1(>25°)	林地	30.15	
78	5331230078	云南省	德宏傣族景颇族自治州	盈江县	弄璋镇	533123	1(>25°)	林地	21.51	
79	5331230079	云南省	德宏傣族景颇族自治州	盈江县	太平镇	533123	1(>25°)	林地	442.23	
80	5331230080	云南省	德宏傣族景颇族自治州	盈江县	太平镇	533123	1(>25°)	林地	9.31	
81	5331230081	云南省	德宏傣族景颇族自治州	盈江县	弄璋镇	533123	1(>25°)	林地	9.53	
82	5331230082	云南省	德宏傣族景颇族自治州	盈江县	弄璋镇	533123	1(>25°)	林地	73.39	
83	5331230083	云南省	德宏傣族景颇族自治州	盈江县	弄璋镇	533123	1(>25°)	林地	16.1	

序号	图斑编号	省	州(市)	县	乡(镇)	县行政区划	坡度级别	土地利用类型	面积(hm ²)	备注
84	5331230084	云南省	德宏傣族景颇族自治州	盈江县	弄璋镇	533123	1(>25°)	林地	20.75	
85	5331230085	云南省	德宏傣族景颇族自治州	盈江县	太平镇	533123	1(>25°)	林地	30.85	
86	5331230086	云南省	德宏傣族景颇族自治州	盈江县	弄璋镇	533123	1(>25°)	林地	11.64	
87	5331230087	云南省	德宏傣族景颇族自治州	盈江县	太平镇	533123	1(>25°)	林地	7.84	
88	5331230088	云南省	德宏傣族景颇族自治州	盈江县	太平镇	533123	1(>25°)	林地	6.73	
89	5331230089	云南省	德宏傣族景颇族自治州	盈江县	弄璋镇	533123	1(>25°)	林地	18.03	
90	5331230090	云南省	德宏傣族景颇族自治州	盈江县	弄璋镇	533123	1(>25°)	林地	10.58	
91	5331230091	云南省	德宏傣族景颇族自治州	盈江县	弄璋镇	533123	1(>25°)	林地	52.94	
92	5331230092	云南省	德宏傣族景颇族自治州	盈江县	太平镇	533123	1(>25°)	林地	48.31	
93	5331230093	云南省	德宏傣族景颇族自治州	盈江县	太平镇	533123	1(>25°)	林地	6.43	
94	5331230094	云南省	德宏傣族景颇族自治州	盈江县	太平镇	533123	1(>25°)	林地	17.33	
95	5331230095	云南省	德宏傣族景颇族自治州	盈江县	弄璋镇	533123	1(>25°)	林地	17.57	
96	5331230096	云南省	德宏傣族景颇族自治州	盈江县	太平镇	533123	1(>25°)	林地	35.71	
97	5331230097	云南省	德宏傣族景颇族自治州	盈江县	弄璋镇	533123	1(>25°)	林地	13.55	
98	5331230098	云南省	德宏傣族景颇族自治州	盈江县	弄璋镇	533123	1(>25°)	林地	43.03	
99	5331230099	云南省	德宏傣族景颇族自治州	盈江县	太平镇	533123	1(>25°)	林地	191.78	
100	5331230100	云南省	德宏傣族景颇族自治州	盈江县	太平镇	533123	1(>25°)	林地	5.52	
101	5331230101	云南省	德宏傣族景颇族自治州	盈江县	弄璋镇	533123	1(>25°)	林地	10.14	
102	5331230102	云南省	德宏傣族景颇族自治州	盈江县	弄璋镇	533123	1(>25°)	林地	8.86	
103	5331230103	云南省	德宏傣族景颇族自治州	盈江县	太平镇	533123	1(>25°)	林地	8.13	
104	5331230104	云南省	德宏傣族景颇族自治州	盈江县	弄璋镇	533123	1(>25°)	林地	7.51	

序号	图斑编号	省	州(市)	县	乡(镇)	县行政区划	坡度级别	土地利用类型	面积(hm ²)	备注
105	5331230105	云南省	德宏傣族景颇族自治州	盈江县	太平镇	533123	1(>25°)	林地	73.48	
106	5331230106	云南省	德宏傣族景颇族自治州	盈江县	太平镇	533123	1(>25°)	林地	8.66	
107	5331230107	云南省	德宏傣族景颇族自治州	盈江县	弄璋镇	533123	1(>25°)	林地	6.52	
108	5331230108	云南省	德宏傣族景颇族自治州	盈江县	弄璋镇	533123	1(>25°)	林地	14.46	
109	5331230109	云南省	德宏傣族景颇族自治州	盈江县	弄璋镇	533123	1(>25°)	林地	71.93	
110	5331230110	云南省	德宏傣族景颇族自治州	盈江县	太平镇	533123	1(>25°)	林地	125.26	
111	5331230111	云南省	德宏傣族景颇族自治州	盈江县	弄璋镇	533123	1(>25°)	林地	55.44	
112	5331230112	云南省	德宏傣族景颇族自治州	盈江县	弄璋镇	533123	1(>25°)	林地	6.65	
113	5331230113	云南省	德宏傣族景颇族自治州	盈江县	弄璋镇	533123	1(>25°)	林地	11.27	
114	5331230114	云南省	德宏傣族景颇族自治州	盈江县	太平镇	533123	1(>25°)	林地	22.17	
115	5331230115	云南省	德宏傣族景颇族自治州	盈江县	弄璋镇	533123	1(>25°)	林地	5.88	
116	5331230116	云南省	德宏傣族景颇族自治州	盈江县	太平镇	533123	1(>25°)	林地	5.4	
117	5331230117	云南省	德宏傣族景颇族自治州	盈江县	弄璋镇	533123	1(>25°)	林地	61.29	
118	5331230118	云南省	德宏傣族景颇族自治州	盈江县	弄璋镇	533123	1(>25°)	林地	32.23	
119	5331230119	云南省	德宏傣族景颇族自治州	盈江县	弄璋镇	533123	1(>25°)	林地	44.39	
120	5331230120	云南省	德宏傣族景颇族自治州	盈江县	弄璋镇	533123	1(>25°)	林地	11.16	
121	5331230121	云南省	德宏傣族景颇族自治州	盈江县	铜壁关乡	533123	1(>25°)	林地	105.51	
122	5331230122	云南省	德宏傣族景颇族自治州	盈江县	太平镇	533123	1(>25°)	林地	13.02	
123	5331230123	云南省	德宏傣族景颇族自治州	盈江县	弄璋镇	533123	1(>25°)	林地	6.42	
124	5331230124	云南省	德宏傣族景颇族自治州	盈江县	太平镇	533123	1(>25°)	林地	15.18	
125	5331230125	云南省	德宏傣族景颇族自治州	盈江县	太平镇	533123	1(>25°)	林地	45.72	

序号	图斑编号	省	州(市)	县	乡(镇)	县行政区划	坡度级别	土地利用类型	面积(hm ²)	备注
126	5331230126	云南省	德宏傣族景颇族自治州	盈江县	铜壁关乡	533123	1(>25°)	林地	38.1	
127	5331230127	云南省	德宏傣族景颇族自治州	盈江县	太平镇	533123	1(>25°)	林地	100.51	
128	5331230128	云南省	德宏傣族景颇族自治州	盈江县	铜壁关乡	533123	1(>25°)	林地	62.22	
129	5331230129	云南省	德宏傣族景颇族自治州	盈江县	弄璋镇	533123	1(>25°)	林地	7.06	
130	5331230130	云南省	德宏傣族景颇族自治州	盈江县	太平镇	533123	1(>25°)	林地	21.95	
131	5331230131	云南省	德宏傣族景颇族自治州	盈江县	弄璋镇	533123	1(>25°)	林地	9.02	
132	5331230132	云南省	德宏傣族景颇族自治州	盈江县	弄璋镇	533123	1(>25°)	林地	647.4	
133	5331230133	云南省	德宏傣族景颇族自治州	盈江县	太平镇	533123	1(>25°)	林地	16.37	
134	5331230134	云南省	德宏傣族景颇族自治州	盈江县	铜壁关乡	533123	1(>25°)	林地	113.69	
135	5331230135	云南省	德宏傣族景颇族自治州	盈江县	铜壁关乡	533123	1(>25°)	林地	781.07	
136	5331230136	云南省	德宏傣族景颇族自治州	盈江县	弄璋镇	533123	1(>25°)	林地	106.74	
137	5331230137	云南省	德宏傣族景颇族自治州	盈江县	弄璋镇	533123	1(>25°)	林地	32.64	
138	5331230138	云南省	德宏傣族景颇族自治州	盈江县	太平镇	533123	1(>25°)	林地	9.67	
139	5331230139	云南省	德宏傣族景颇族自治州	盈江县	弄璋镇	533123	1(>25°)	林地	259.97	
140	5331230140	云南省	德宏傣族景颇族自治州	盈江县	太平镇	533123	1(>25°)	草地	7.23	
141	5331230141	云南省	德宏傣族景颇族自治州	盈江县	太平镇	533123	1(>25°)	林地	15.2	
142	5331230142	云南省	德宏傣族景颇族自治州	盈江县	铜壁关乡	533123	1(>25°)	林地	9.89	
143	5331230143	云南省	德宏傣族景颇族自治州	盈江县	太平镇	533123	1(>25°)	草地	6.74	
144	5331230144	云南省	德宏傣族景颇族自治州	盈江县	铜壁关乡	533123	1(>25°)	林地	16.58	
145	5331230145	云南省	德宏傣族景颇族自治州	盈江县	弄璋镇	533123	1(>25°)	林地	9.99	
146	5331230146	云南省	德宏傣族景颇族自治州	盈江县	铜壁关乡	533123	1(>25°)	林地	11.76	

序号	图斑编号	省	州(市)	县	乡(镇)	县行政区划	坡度级别	土地利用类型	面积(hm ²)	备注
147	5331230147	云南省	德宏傣族景颇族自治州	盈江县	弄璋镇	533123	1(>25°)	林地	7.14	
148	5331230148	云南省	德宏傣族景颇族自治州	盈江县	铜壁关乡	533123	1(>25°)	林地	9.87	
149	5331230149	云南省	德宏傣族景颇族自治州	盈江县	太平镇	533123	1(>25°)	林地	165.97	
150	5331230150	云南省	德宏傣族景颇族自治州	盈江县	弄璋镇	533123	1(>25°)	林地	6.12	
151	5331230151	云南省	德宏傣族景颇族自治州	盈江县	铜壁关乡	533123	1(>25°)	林地	45.6	
152	5331230152	云南省	德宏傣族景颇族自治州	盈江县	弄璋镇	533123	1(>25°)	林地	7.97	
153	5331230153	云南省	德宏傣族景颇族自治州	盈江县	弄璋镇	533123	1(>25°)	林地	6.92	
154	5331230154	云南省	德宏傣族景颇族自治州	盈江县	弄璋镇	533123	1(>25°)	林地	11.07	
155	5331230155	云南省	德宏傣族景颇族自治州	盈江县	太平镇	533123	1(>25°)	林地	13.41	
156	5331230156	云南省	德宏傣族景颇族自治州	盈江县	太平镇	533123	1(>25°)	林地	6.54	
157	5331230157	云南省	德宏傣族景颇族自治州	盈江县	弄璋镇	533123	1(>25°)	林地	15.41	
158	5331230158	云南省	德宏傣族景颇族自治州	盈江县	铜壁关乡	533123	1(>25°)	林地	54.57	
159	5331230159	云南省	德宏傣族景颇族自治州	盈江县	铜壁关乡	533123	1(>25°)	林地	11.15	
160	5331230160	云南省	德宏傣族景颇族自治州	盈江县	弄璋镇	533123	1(>25°)	林地	7.9	
161	5331230161	云南省	德宏傣族景颇族自治州	盈江县	弄璋镇	533123	1(>25°)	林地	14.96	
162	5331230162	云南省	德宏傣族景颇族自治州	盈江县	弄璋镇	533123	1(>25°)	林地	7.55	
163	5331230163	云南省	德宏傣族景颇族自治州	盈江县	铜壁关乡	533123	1(>25°)	林地	7.73	
164	5331230164	云南省	德宏傣族景颇族自治州	盈江县	铜壁关乡	533123	1(>25°)	林地	12.98	
165	5331230165	云南省	德宏傣族景颇族自治州	盈江县	弄璋镇	533123	1(>25°)	林地	2497.25	
166	5331230166	云南省	德宏傣族景颇族自治州	盈江县	铜壁关乡	533123	1(>25°)	林地	46.9	
167	5331230167	云南省	德宏傣族景颇族自治州	盈江县	太平镇	533123	1(>25°)	林地	31.73	

序号	图斑编号	省	州(市)	县	乡(镇)	县行政区划	坡度级别	土地利用类型	面积(hm ²)	备注
168	5331230168	云南省	德宏傣族景颇族自治州	盈江县	太平镇	533123	1(>25°)	林地	11.96	
169	5331230169	云南省	德宏傣族景颇族自治州	盈江县	太平镇	533123	1(>25°)	林地	23.19	
170	5331230170	云南省	德宏傣族景颇族自治州	盈江县	铜壁关乡	533123	1(>25°)	林地	51.61	
171	5331230171	云南省	德宏傣族景颇族自治州	盈江县	铜壁关乡	533123	1(>25°)	林地	15.61	
172	5331230172	云南省	德宏傣族景颇族自治州	盈江县	铜壁关乡	533123	1(>25°)	林地	91.18	
173	5331230173	云南省	德宏傣族景颇族自治州	盈江县	铜壁关乡	533123	1(>25°)	林地	8.89	
174	5331230174	云南省	德宏傣族景颇族自治州	盈江县	铜壁关乡	533123	1(>25°)	林地	33.1	
175	5331230175	云南省	德宏傣族景颇族自治州	盈江县	太平镇	533123	1(>25°)	林地	6.42	
176	5331230176	云南省	德宏傣族景颇族自治州	盈江县	铜壁关乡	533123	1(>25°)	林地	17.59	
177	5331230177	云南省	德宏傣族景颇族自治州	盈江县	弄璋镇	533123	1(>25°)	林地	12.33	
178	5331230178	云南省	德宏傣族景颇族自治州	盈江县	太平镇	533123	1(>25°)	林地	41.91	
179	5331230179	云南省	德宏傣族景颇族自治州	盈江县	铜壁关乡	533123	1(>25°)	林地	8.89	
180	5331230180	云南省	德宏傣族景颇族自治州	盈江县	弄璋镇	533123	1(>25°)	林地	8.02	
181	5331230181	云南省	德宏傣族景颇族自治州	盈江县	铜壁关乡	533123	1(>25°)	林地	8.49	
182	5331230182	云南省	德宏傣族景颇族自治州	盈江县	太平镇	533123	1(>25°)	林地	6.69	
183	5331230183	云南省	德宏傣族景颇族自治州	盈江县	弄璋镇	533123	1(>25°)	林地	8.25	
184	5331230184	云南省	德宏傣族景颇族自治州	盈江县	太平镇	533123	1(>25°)	林地	8.47	
185	5331230185	云南省	德宏傣族景颇族自治州	盈江县	弄璋镇	533123	1(>25°)	林地	91.38	
186	5331230186	云南省	德宏傣族景颇族自治州	盈江县	太平镇	533123	1(>25°)	林地	9.03	
187	5331230187	云南省	德宏傣族景颇族自治州	盈江县	太平镇	533123	1(>25°)	林地	16.21	
188	5331230188	云南省	德宏傣族景颇族自治州	盈江县	铜壁关乡	533123	1(>25°)	林地	7.31	

序号	图斑编号	省	州(市)	县	乡(镇)	县行政区划	坡度级别	土地利用类型	面积(hm ²)	备注
189	5331230189	云南省	德宏傣族景颇族自治州	盈江县	弄璋镇	533123	1(>25°)	林地	13.95	
190	5331230190	云南省	德宏傣族景颇族自治州	盈江县	弄璋镇	533123	1(>25°)	林地	59.37	
191	5331230191	云南省	德宏傣族景颇族自治州	盈江县	弄璋镇	533123	1(>25°)	林地	21.69	
192	5331230192	云南省	德宏傣族景颇族自治州	盈江县	铜壁关乡	533123	1(>25°)	林地	10.03	
193	5331230193	云南省	德宏傣族景颇族自治州	盈江县	太平镇	533123	1(>25°)	林地	28.55	
194	5331230194	云南省	德宏傣族景颇族自治州	盈江县	铜壁关乡	533123	1(>25°)	林地	8.74	
195	5331230195	云南省	德宏傣族景颇族自治州	盈江县	铜壁关乡	533123	1(>25°)	林地	55.73	
196	5331230196	云南省	德宏傣族景颇族自治州	盈江县	铜壁关乡	533123	1(>25°)	林地	15	
197	5331230197	云南省	德宏傣族景颇族自治州	盈江县	铜壁关乡	533123	1(>25°)	林地	33.77	
198	5331230198	云南省	德宏傣族景颇族自治州	盈江县	铜壁关乡	533123	1(>25°)	林地	16.85	
199	5331230199	云南省	德宏傣族景颇族自治州	盈江县	太平镇	533123	1(>25°)	林地	17.22	
200	5331230200	云南省	德宏傣族景颇族自治州	盈江县	铜壁关乡	533123	1(>25°)	林地	161.06	
201	5331230201	云南省	德宏傣族景颇族自治州	盈江县	铜壁关乡	533123	1(>25°)	林地	8.2	
202	5331230202	云南省	德宏傣族景颇族自治州	盈江县	铜壁关乡	533123	1(>25°)	林地	13.46	
203	5331230203	云南省	德宏傣族景颇族自治州	盈江县	弄璋镇	533123	1(>25°)	林地	67.44	
204	5331230204	云南省	德宏傣族景颇族自治州	盈江县	铜壁关乡	533123	1(>25°)	林地	13.61	
205	5331230205	云南省	德宏傣族景颇族自治州	盈江县	太平镇	533123	1(>25°)	林地	9.49	
206	5331230206	云南省	德宏傣族景颇族自治州	盈江县	铜壁关乡	533123	1(>25°)	林地	9.61	
207	5331230207	云南省	德宏傣族景颇族自治州	盈江县	铜壁关乡	533123	1(>25°)	林地	12.58	
208	5331230208	云南省	德宏傣族景颇族自治州	盈江县	铜壁关乡	533123	1(>25°)	林地	8.52	
209	5331230209	云南省	德宏傣族景颇族自治州	盈江县	铜壁关乡	533123	1(>25°)	林地	9.2	

序号	图斑编号	省	州(市)	县	乡(镇)	县行政区划	坡度级别	土地利用类型	面积(hm ²)	备注
210	5331230210	云南省	德宏傣族景颇族自治州	盈江县	铜壁关乡	533123	1(>25°)	林地	7.62	
211	5331230211	云南省	德宏傣族景颇族自治州	盈江县	铜壁关乡	533123	1(>25°)	林地	14.45	
212	5331230212	云南省	德宏傣族景颇族自治州	盈江县	弄璋镇	533123	1(>25°)	林地	62.52	
213	5331230213	云南省	德宏傣族景颇族自治州	盈江县	铜壁关乡	533123	1(>25°)	林地	9.39	
214	5331230214	云南省	德宏傣族景颇族自治州	盈江县	铜壁关乡	533123	1(>25°)	林地	11.78	
215	5331230215	云南省	德宏傣族景颇族自治州	盈江县	铜壁关乡	533123	1(>25°)	林地	15.02	
216	5331230216	云南省	德宏傣族景颇族自治州	盈江县	弄璋镇	533123	1(>25°)	林地	11.36	
217	5331230217	云南省	德宏傣族景颇族自治州	盈江县	铜壁关乡	533123	1(>25°)	林地	18.41	
218	5331230218	云南省	德宏傣族景颇族自治州	盈江县	铜壁关乡	533123	1(>25°)	林地	7.11	
219	5331230219	云南省	德宏傣族景颇族自治州	盈江县	铜壁关乡	533123	1(>25°)	林地	11.55	
220	5331230220	云南省	德宏傣族景颇族自治州	盈江县	弄璋镇	533123	1(>25°)	林地	4105.42	
221	5331230221	云南省	德宏傣族景颇族自治州	盈江县	铜壁关乡	533123	1(>25°)	林地	17.35	
222	5331230222	云南省	德宏傣族景颇族自治州	盈江县	弄璋镇	533123	1(>25°)	林地	9.86	
223	5331230223	云南省	德宏傣族景颇族自治州	盈江县	弄璋镇	533123	1(>25°)	林地	7.16	
224	5331230224	云南省	德宏傣族景颇族自治州	盈江县	铜壁关乡	533123	1(>25°)	林地	7.9	
225	5331230225	云南省	德宏傣族景颇族自治州	盈江县	弄璋镇	533123	1(>25°)	林地	8.86	
226	5331230226	云南省	德宏傣族景颇族自治州	盈江县	弄璋镇	533123	1(>25°)	林地	11.05	
227	5331230227	云南省	德宏傣族景颇族自治州	盈江县	铜壁关乡	533123	1(>25°)	林地	35	
228	5331230228	云南省	德宏傣族景颇族自治州	盈江县	铜壁关乡	533123	1(>25°)	林地	7.48	
229	5331230229	云南省	德宏傣族景颇族自治州	盈江县	铜壁关乡	533123	1(>25°)	林地	10.25	
230	5331230230	云南省	德宏傣族景颇族自治州	盈江县	弄璋镇	533123	1(>25°)	林地	21.07	

序号	图斑编号	省	州(市)	县	乡(镇)	县行政区划	坡度级别	土地利用类型	面积(hm ²)	备注
231	5331230231	云南省	德宏傣族景颇族自治州	盈江县	铜壁关乡	533123	1(>25°)	林地	11.17	
232	5331230232	云南省	德宏傣族景颇族自治州	盈江县	铜壁关乡	533123	1(>25°)	林地	7.82	
233	5331230233	云南省	德宏傣族景颇族自治州	盈江县	弄璋镇	533123	1(>25°)	林地	13.99	
234	5331230234	云南省	德宏傣族景颇族自治州	盈江县	弄璋镇	533123	1(>25°)	林地	52.53	
235	5331230235	云南省	德宏傣族景颇族自治州	盈江县	太平镇	533123	1(>25°)	林地	10.35	
236	5331230236	云南省	德宏傣族景颇族自治州	盈江县	铜壁关乡	533123	1(>25°)	林地	18.05	
237	5331230237	云南省	德宏傣族景颇族自治州	盈江县	铜壁关乡	533123	1(>25°)	林地	9.48	
238	5331230238	云南省	德宏傣族景颇族自治州	盈江县	铜壁关乡	533123	1(>25°)	林地	7.51	
239	5331230239	云南省	德宏傣族景颇族自治州	盈江县	铜壁关乡	533123	1(>25°)	林地	11.11	
240	5331230240	云南省	德宏傣族景颇族自治州	盈江县	铜壁关乡	533123	1(>25°)	林地	6.67	
241	5331230241	云南省	德宏傣族景颇族自治州	盈江县	铜壁关乡	533123	1(>25°)	林地	10.34	
242	5331230242	云南省	德宏傣族景颇族自治州	盈江县	太平镇	533123	1(>25°)	林地	25.21	
243	5331230243	云南省	德宏傣族景颇族自治州	盈江县	太平镇	533123	1(>25°)	林地	17.02	
244	5331230244	云南省	德宏傣族景颇族自治州	盈江县	弄璋镇	533123	1(>25°)	林地	5.96	
245	5331230245	云南省	德宏傣族景颇族自治州	盈江县	铜壁关乡	533123	1(>25°)	林地	17.24	
246	5331230246	云南省	德宏傣族景颇族自治州	盈江县	太平镇	533123	1(>25°)	林地	5.3	
247	5331230247	云南省	德宏傣族景颇族自治州	盈江县	铜壁关乡	533123	1(>25°)	林地	6.78	
248	5331230248	云南省	德宏傣族景颇族自治州	盈江县	太平镇	533123	1(>25°)	林地	911.54	
249	5331230249	云南省	德宏傣族景颇族自治州	盈江县	弄璋镇	533123	1(>25°)	林地	29.33	
250	5331230250	云南省	德宏傣族景颇族自治州	盈江县	铜壁关乡	533123	1(>25°)	林地	40.08	
251	5331230251	云南省	德宏傣族景颇族自治州	盈江县	铜壁关乡	533123	1(>25°)	林地	9.03	

序号	图斑编号	省	州(市)	县	乡(镇)	县行政区划	坡度级别	土地利用类型	面积(hm ²)	备注
252	5331230252	云南省	德宏傣族景颇族自治州	盈江县	铜壁关乡	533123	1(>25°)	林地	8.37	
253	5331230253	云南省	德宏傣族景颇族自治州	盈江县	铜壁关乡	533123	1(>25°)	林地	6.19	
254	5331230254	云南省	德宏傣族景颇族自治州	盈江县	铜壁关乡	533123	1(>25°)	林地	8.62	
255	5331230255	云南省	德宏傣族景颇族自治州	盈江县	铜壁关乡	533123	1(>25°)	林地	82.14	
256	5331230256	云南省	德宏傣族景颇族自治州	盈江县	铜壁关乡	533123	1(>25°)	林地	9.23	
257	5331230257	云南省	德宏傣族景颇族自治州	盈江县	铜壁关乡	533123	1(>25°)	林地	7.88	
258	5331230258	云南省	德宏傣族景颇族自治州	盈江县	太平镇	533123	1(>25°)	林地	16.01	
259	5331230259	云南省	德宏傣族景颇族自治州	盈江县	弄璋镇	533123	1(>25°)	草地	4021.71	
260	5331230260	云南省	德宏傣族景颇族自治州	盈江县	铜壁关乡	533123	1(>25°)	林地	14.48	
261	5331230261	云南省	德宏傣族景颇族自治州	盈江县	铜壁关乡	533123	1(>25°)	林地	5.7	
262	5331230262	云南省	德宏傣族景颇族自治州	盈江县	铜壁关乡	533123	1(>25°)	林地	8.09	
263	5331230263	云南省	德宏傣族景颇族自治州	盈江县	铜壁关乡	533123	1(>25°)	林地	125.2	
264	5331230264	云南省	德宏傣族景颇族自治州	盈江县	太平镇	533123	1(>25°)	林地	47.64	
265	5331230265	云南省	德宏傣族景颇族自治州	盈江县	太平镇	533123	1(>25°)	林地	12.56	
266	5331230266	云南省	德宏傣族景颇族自治州	盈江县	铜壁关乡	533123	1(>25°)	林地	52.77	
267	5331230267	云南省	德宏傣族景颇族自治州	盈江县	铜壁关乡	533123	1(>25°)	林地	9.66	
268	5331230268	云南省	德宏傣族景颇族自治州	盈江县	弄璋镇	533123	1(>25°)	林地	13.44	
269	5331230269	云南省	德宏傣族景颇族自治州	盈江县	铜壁关乡	533123	1(>25°)	林地	7.79	
270	5331230270	云南省	德宏傣族景颇族自治州	盈江县	铜壁关乡	533123	1(>25°)	林地	55.5	
271	5331230271	云南省	德宏傣族景颇族自治州	盈江县	铜壁关乡	533123	1(>25°)	林地	14.65	
272	5331230272	云南省	德宏傣族景颇族自治州	盈江县	铜壁关乡	533123	1(>25°)	林地	177.56	

序号	图斑编号	省	州(市)	县	乡(镇)	县行政区划	坡度级别	土地利用类型	面积(hm ²)	备注
273	5331230273	云南省	德宏傣族景颇族自治州	盈江县	铜壁关乡	533123	1(>25°)	林地	6.86	
274	5331230274	云南省	德宏傣族景颇族自治州	盈江县	弄璋镇	533123	1(>25°)	林地	6.21	
275	5331230275	云南省	德宏傣族景颇族自治州	盈江县	铜壁关乡	533123	1(>25°)	林地	9.98	
276	5331230276	云南省	德宏傣族景颇族自治州	盈江县	铜壁关乡	533123	1(>25°)	林地	14.98	
277	5331230277	云南省	德宏傣族景颇族自治州	盈江县	铜壁关乡	533123	1(>25°)	林地	19.23	
278	5331230278	云南省	德宏傣族景颇族自治州	盈江县	铜壁关乡	533123	1(>25°)	林地	6.12	
279	5331230279	云南省	德宏傣族景颇族自治州	盈江县	太平镇	533123	1(>25°)	林地	24.27	
280	5331230280	云南省	德宏傣族景颇族自治州	盈江县	铜壁关乡	533123	1(>25°)	林地	10.54	
281	5331230281	云南省	德宏傣族景颇族自治州	盈江县	铜壁关乡	533123	1(>25°)	林地	15.63	
282	5331230282	云南省	德宏傣族景颇族自治州	盈江县	铜壁关乡	533123	1(>25°)	林地	6.49	
283	5331230283	云南省	德宏傣族景颇族自治州	盈江县	铜壁关乡	533123	1(>25°)	林地	8.5	
284	5331230284	云南省	德宏傣族景颇族自治州	盈江县	太平镇	533123	1(>25°)	林地	8.68	
285	5331230285	云南省	德宏傣族景颇族自治州	盈江县	太平镇	533123	1(>25°)	林地	9.42	
286	5331230286	云南省	德宏傣族景颇族自治州	盈江县	弄璋镇	533123	1(>25°)	林地	7.58	
287	5331230287	云南省	德宏傣族景颇族自治州	盈江县	铜壁关乡	533123	1(>25°)	林地	15.51	
288	5331230288	云南省	德宏傣族景颇族自治州	盈江县	平原镇	533123	1(>25°)	林地	5.37	
289	5331230289	云南省	德宏傣族景颇族自治州	盈江县	太平镇	533123	1(>25°)	林地	10.9	
290	5331230290	云南省	德宏傣族景颇族自治州	盈江县	铜壁关乡	533123	1(>25°)	林地	7.83	
291	5331230291	云南省	德宏傣族景颇族自治州	盈江县	铜壁关乡	533123	1(>25°)	林地	10.31	
292	5331230292	云南省	德宏傣族景颇族自治州	盈江县	铜壁关乡	533123	1(>25°)	林地	6.02	
293	5331230293	云南省	德宏傣族景颇族自治州	盈江县	太平镇	533123	1(>25°)	林地	11.67	

序号	图斑编号	省	州(市)	县	乡(镇)	县行政区划	坡度级别	土地利用类型	面积(hm ²)	备注
294	5331230294	云南省	德宏傣族景颇族自治州	盈江县	铜壁关乡	533123	1(>25°)	林地	26.08	
295	5331230295	云南省	德宏傣族景颇族自治州	盈江县	平原镇	533123	1(>25°)	林地	51.55	
296	5331230296	云南省	德宏傣族景颇族自治州	盈江县	太平镇	533123	1(>25°)	林地	23.43	
297	5331230297	云南省	德宏傣族景颇族自治州	盈江县	太平镇	533123	1(>25°)	林地	23.01	
298	5331230298	云南省	德宏傣族景颇族自治州	盈江县	铜壁关乡	533123	1(>25°)	林地	10.98	
299	5331230299	云南省	德宏傣族景颇族自治州	盈江县	铜壁关乡	533123	1(>25°)	林地	20.47	
300	5331230300	云南省	德宏傣族景颇族自治州	盈江县	铜壁关乡	533123	1(>25°)	林地	7.45	
301	5331230301	云南省	德宏傣族景颇族自治州	盈江县	平原镇	533123	1(>25°)	林地	7.77	
302	5331230302	云南省	德宏傣族景颇族自治州	盈江县	太平镇	533123	1(>25°)	林地	67.52	
303	5331230303	云南省	德宏傣族景颇族自治州	盈江县	铜壁关乡	533123	1(>25°)	林地	7.18	
304	5331230304	云南省	德宏傣族景颇族自治州	盈江县	平原镇	533123	1(>25°)	林地	42.82	
305	5331230305	云南省	德宏傣族景颇族自治州	盈江县	平原镇	533123	1(>25°)	林地	20.3	
306	5331230306	云南省	德宏傣族景颇族自治州	盈江县	铜壁关乡	533123	1(>25°)	林地	6.2	
307	5331230307	云南省	德宏傣族景颇族自治州	盈江县	铜壁关乡	533123	1(>25°)	林地	6.83	
308	5331230308	云南省	德宏傣族景颇族自治州	盈江县	铜壁关乡	533123	1(>25°)	林地	14.5	
309	5331230309	云南省	德宏傣族景颇族自治州	盈江县	铜壁关乡	533123	1(>25°)	林地	5.93	
310	5331230310	云南省	德宏傣族景颇族自治州	盈江县	太平镇	533123	1(>25°)	林地	6.04	
311	5331230311	云南省	德宏傣族景颇族自治州	盈江县	铜壁关乡	533123	1(>25°)	林地	12.92	
312	5331230312	云南省	德宏傣族景颇族自治州	盈江县	太平镇	533123	1(>25°)	林地	8.38	
313	5331230313	云南省	德宏傣族景颇族自治州	盈江县	太平镇	533123	1(>25°)	林地	12.69	
314	5331230314	云南省	德宏傣族景颇族自治州	盈江县	铜壁关乡	533123	1(>25°)	林地	7.13	

序号	图斑编号	省	州(市)	县	乡(镇)	县行政区划	坡度级别	土地利用类型	面积(hm ²)	备注
315	5331230315	云南省	德宏傣族景颇族自治州	盈江县	铜壁关乡	533123	1(>25°)	林地	32.34	
316	5331230316	云南省	德宏傣族景颇族自治州	盈江县	铜壁关乡	533123	1(>25°)	林地	16.82	
317	5331230317	云南省	德宏傣族景颇族自治州	盈江县	铜壁关乡	533123	1(>25°)	林地	206.58	
318	5331230318	云南省	德宏傣族景颇族自治州	盈江县	太平镇	533123	1(>25°)	林地	7.17	
319	5331230319	云南省	德宏傣族景颇族自治州	盈江县	弄璋镇	533123	1(>25°)	林地	20.86	
320	5331230320	云南省	德宏傣族景颇族自治州	盈江县	弄璋镇	533123	1(>25°)	林地	5.95	
321	5331230321	云南省	德宏傣族景颇族自治州	盈江县	弄璋镇	533123	1(>25°)	林地	5.58	
322	5331230322	云南省	德宏傣族景颇族自治州	盈江县	太平镇	533123	1(>25°)	林地	25.52	
323	5331230323	云南省	德宏傣族景颇族自治州	盈江县	铜壁关乡	533123	1(>25°)	林地	55.27	
324	5331230324	云南省	德宏傣族景颇族自治州	盈江县	弄璋镇	533123	1(>25°)	林地	8.98	
325	5331230325	云南省	德宏傣族景颇族自治州	盈江县	铜壁关乡	533123	1(>25°)	林地	8.18	
326	5331230326	云南省	德宏傣族景颇族自治州	盈江县	铜壁关乡	533123	1(>25°)	林地	6.38	
327	5331230327	云南省	德宏傣族景颇族自治州	盈江县	弄璋镇	533123	1(>25°)	林地	74.55	
328	5331230328	云南省	德宏傣族景颇族自治州	盈江县	平原镇	533123	1(>25°)	林地	6.44	
329	5331230329	云南省	德宏傣族景颇族自治州	盈江县	油松岭乡	533123	1(>25°)	林地	12.69	
330	5331230330	云南省	德宏傣族景颇族自治州	盈江县	铜壁关乡	533123	1(>25°)	林地	59.39	
331	5331230331	云南省	德宏傣族景颇族自治州	盈江县	铜壁关乡	533123	1(>25°)	林地	7.2	
332	5331230332	云南省	德宏傣族景颇族自治州	盈江县	太平镇	533123	1(>25°)	林地	10.89	
333	5331230333	云南省	德宏傣族景颇族自治州	盈江县	太平镇	533123	1(>25°)	林地	21.11	
334	5331230334	云南省	德宏傣族景颇族自治州	盈江县	平原镇	533123	1(>25°)	林地	84.53	
335	5331230335	云南省	德宏傣族景颇族自治州	盈江县	铜壁关乡	533123	1(>25°)	林地	13.15	

序号	图斑编号	省	州(市)	县	乡(镇)	县行政区划	坡度级别	土地利用类型	面积(hm ²)	备注
336	5331230336	云南省	德宏傣族景颇族自治州	盈江县	太平镇	533123	1(>25°)	林地	11.41	
337	5331230337	云南省	德宏傣族景颇族自治州	盈江县	铜壁关乡	533123	1(>25°)	林地	7.26	
338	5331230338	云南省	德宏傣族景颇族自治州	盈江县	平原镇	533123	1(>25°)	林地	15.64	
339	5331230339	云南省	德宏傣族景颇族自治州	盈江县	弄璋镇	533123	1(>25°)	林地	6.97	
340	5331230340	云南省	德宏傣族景颇族自治州	盈江县	太平镇	533123	1(>25°)	林地	12.84	
341	5331230341	云南省	德宏傣族景颇族自治州	盈江县	铜壁关乡	533123	1(>25°)	林地	8.91	
342	5331230342	云南省	德宏傣族景颇族自治州	盈江县	平原镇	533123	1(>25°)	林地	16.94	
343	5331230343	云南省	德宏傣族景颇族自治州	盈江县	平原镇	533123	1(>25°)	林地	9.14	
344	5331230344	云南省	德宏傣族景颇族自治州	盈江县	铜壁关乡	533123	1(>25°)	林地	10.28	
345	5331230345	云南省	德宏傣族景颇族自治州	盈江县	太平镇	533123	1(>25°)	林地	27.35	
346	5331230346	云南省	德宏傣族景颇族自治州	盈江县	平原镇	533123	1(>25°)	林地	12.18	
347	5331230347	云南省	德宏傣族景颇族自治州	盈江县	油松岭乡	533123	1(>25°)	林地	17.43	
348	5331230348	云南省	德宏傣族景颇族自治州	盈江县	铜壁关乡	533123	1(>25°)	林地	10.82	
349	5331230349	云南省	德宏傣族景颇族自治州	盈江县	弄璋镇	533123	1(>25°)	林地	8.07	
350	5331230350	云南省	德宏傣族景颇族自治州	盈江县	平原镇	533123	1(>25°)	林地	7.91	
351	5331230351	云南省	德宏傣族景颇族自治州	盈江县	油松岭乡	533123	1(>25°)	林地	6.64	
352	5331230352	云南省	德宏傣族景颇族自治州	盈江县	弄璋镇	533123	1(>25°)	林地	8.58	
353	5331230353	云南省	德宏傣族景颇族自治州	盈江县	油松岭乡	533123	1(>25°)	林地	8.67	
354	5331230354	云南省	德宏傣族景颇族自治州	盈江县	铜壁关乡	533123	1(>25°)	林地	920.12	
355	5331230355	云南省	德宏傣族景颇族自治州	盈江县	铜壁关乡	533123	1(>25°)	林地	6.21	
356	5331230356	云南省	德宏傣族景颇族自治州	盈江县	油松岭乡	533123	1(>25°)	林地	12.47	

序号	图斑编号	省	州(市)	县	乡(镇)	县行政区划	坡度级别	土地利用类型	面积(hm ²)	备注
357	5331230357	云南省	德宏傣族景颇族自治州	盈江县	太平镇	533123	1(>25°)	林地	6.63	
358	5331230358	云南省	德宏傣族景颇族自治州	盈江县	油松岭乡	533123	1(>25°)	林地	7.45	
359	5331230359	云南省	德宏傣族景颇族自治州	盈江县	平原镇	533123	1(>25°)	林地	9.99	
360	5331230360	云南省	德宏傣族景颇族自治州	盈江县	平原镇	533123	1(>25°)	林地	103.42	
361	5331230361	云南省	德宏傣族景颇族自治州	盈江县	平原镇	533123	1(>25°)	林地	11.54	
362	5331230362	云南省	德宏傣族景颇族自治州	盈江县	弄璋镇	533123	1(>25°)	林地	6.65	
363	5331230363	云南省	德宏傣族景颇族自治州	盈江县	铜壁关乡	533123	1(>25°)	林地	8.11	
364	5331230364	云南省	德宏傣族景颇族自治州	盈江县	油松岭乡	533123	1(>25°)	林地	17.04	
365	5331230365	云南省	德宏傣族景颇族自治州	盈江县	平原镇	533123	1(>25°)	林地	81.11	
366	5331230366	云南省	德宏傣族景颇族自治州	盈江县	铜壁关乡	533123	1(>25°)	林地	7.92	
367	5331230367	云南省	德宏傣族景颇族自治州	盈江县	铜壁关乡	533123	1(>25°)	林地	17.49	
368	5331230368	云南省	德宏傣族景颇族自治州	盈江县	平原镇	533123	1(>25°)	林地	11.24	
369	5331230369	云南省	德宏傣族景颇族自治州	盈江县	太平镇	533123	1(>25°)	林地	17.38	
370	5331230370	云南省	德宏傣族景颇族自治州	盈江县	平原镇	533123	1(>25°)	林地	7.65	
371	5331230371	云南省	德宏傣族景颇族自治州	盈江县	铜壁关乡	533123	1(>25°)	林地	21.16	
372	5331230372	云南省	德宏傣族景颇族自治州	盈江县	铜壁关乡	533123	1(>25°)	林地	10.08	
373	5331230373	云南省	德宏傣族景颇族自治州	盈江县	油松岭乡	533123	1(>25°)	林地	21.86	
374	5331230374	云南省	德宏傣族景颇族自治州	盈江县	油松岭乡	533123	1(>25°)	林地	6.24	
375	5331230375	云南省	德宏傣族景颇族自治州	盈江县	弄璋镇	533123	1(>25°)	林地	7.01	
376	5331230376	云南省	德宏傣族景颇族自治州	盈江县	太平镇	533123	1(>25°)	林地	11.67	
377	5331230377	云南省	德宏傣族景颇族自治州	盈江县	铜壁关乡	533123	1(>25°)	林地	12.08	

序号	图斑编号	省	州(市)	县	乡(镇)	县行政区划	坡度级别	土地利用类型	面积(hm ²)	备注
378	5331230378	云南省	德宏傣族景颇族自治州	盈江县	弄璋镇	533123	1(>25°)	林地	6.43	
379	5331230379	云南省	德宏傣族景颇族自治州	盈江县	铜壁关乡	533123	1(>25°)	林地	9.86	
380	5331230380	云南省	德宏傣族景颇族自治州	盈江县	太平镇	533123	1(>25°)	林地	7.28	
381	5331230381	云南省	德宏傣族景颇族自治州	盈江县	油松岭乡	533123	1(>25°)	林地	19.17	
382	5331230382	云南省	德宏傣族景颇族自治州	盈江县	油松岭乡	533123	1(>25°)	林地	7.95	
383	5331230383	云南省	德宏傣族景颇族自治州	盈江县	太平镇	533123	1(>25°)	林地	11.34	
384	5331230384	云南省	德宏傣族景颇族自治州	盈江县	油松岭乡	533123	1(>25°)	林地	6.03	
385	5331230385	云南省	德宏傣族景颇族自治州	盈江县	太平镇	533123	1(>25°)	林地	102.6	
386	5331230386	云南省	德宏傣族景颇族自治州	盈江县	油松岭乡	533123	1(>25°)	林地	27.84	
387	5331230387	云南省	德宏傣族景颇族自治州	盈江县	太平镇	533123	1(>25°)	林地	7.26	
388	5331230388	云南省	德宏傣族景颇族自治州	盈江县	铜壁关乡	533123	1(>25°)	林地	22.7	
389	5331230389	云南省	德宏傣族景颇族自治州	盈江县	油松岭乡	533123	1(>25°)	林地	19.72	
390	5331230390	云南省	德宏傣族景颇族自治州	盈江县	铜壁关乡	533123	1(>25°)	林地	9.35	
391	5331230391	云南省	德宏傣族景颇族自治州	盈江县	平原镇	533123	1(>25°)	林地	22.44	
392	5331230392	云南省	德宏傣族景颇族自治州	盈江县	太平镇	533123	1(>25°)	林地	5.87	
393	5331230393	云南省	德宏傣族景颇族自治州	盈江县	油松岭乡	533123	1(>25°)	林地	131.18	
394	5331230394	云南省	德宏傣族景颇族自治州	盈江县	太平镇	533123	1(>25°)	林地	9.83	
395	5331230395	云南省	德宏傣族景颇族自治州	盈江县	油松岭乡	533123	1(>25°)	林地	11.23	
396	5331230396	云南省	德宏傣族景颇族自治州	盈江县	平原镇	533123	1(>25°)	林地	33.77	
397	5331230397	云南省	德宏傣族景颇族自治州	盈江县	平原镇	533123	1(>25°)	林地	22.7	
398	5331230398	云南省	德宏傣族景颇族自治州	盈江县	铜壁关乡	533123	1(>25°)	林地	17.55	

序号	图斑编号	省	州(市)	县	乡(镇)	县行政区划	坡度级别	土地利用类型	面积(hm ²)	备注
399	5331230399	云南省	德宏傣族景颇族自治州	盈江县	油松岭乡	533123	1(>25°)	林地	31.15	
400	5331230400	云南省	德宏傣族景颇族自治州	盈江县	平原镇	533123	1(>25°)	林地	10.38	
401	5331230401	云南省	德宏傣族景颇族自治州	盈江县	铜壁关乡	533123	1(>25°)	林地	34.71	
402	5331230402	云南省	德宏傣族景颇族自治州	盈江县	铜壁关乡	533123	1(>25°)	林地	29.53	
403	5331230403	云南省	德宏傣族景颇族自治州	盈江县	铜壁关乡	533123	1(>25°)	林地	11.34	
404	5331230404	云南省	德宏傣族景颇族自治州	盈江县	油松岭乡	533123	1(>25°)	林地	35.5	
405	5331230405	云南省	德宏傣族景颇族自治州	盈江县	油松岭乡	533123	1(>25°)	林地	47.59	
406	5331230406	云南省	德宏傣族景颇族自治州	盈江县	平原镇	533123	1(>25°)	林地	10.03	
407	5331230407	云南省	德宏傣族景颇族自治州	盈江县	太平镇	533123	1(>25°)	林地	9.56	
408	5331230408	云南省	德宏傣族景颇族自治州	盈江县	太平镇	533123	1(>25°)	林地	54.38	
409	5331230409	云南省	德宏傣族景颇族自治州	盈江县	铜壁关乡	533123	1(>25°)	林地	8.81	
410	5331230410	云南省	德宏傣族景颇族自治州	盈江县	平原镇	533123	1(>25°)	林地	29.58	
411	5331230411	云南省	德宏傣族景颇族自治州	盈江县	油松岭乡	533123	1(>25°)	林地	34.35	
412	5331230412	云南省	德宏傣族景颇族自治州	盈江县	太平镇	533123	1(>25°)	林地	11.57	
413	5331230413	云南省	德宏傣族景颇族自治州	盈江县	平原镇	533123	1(>25°)	林地	6.91	
414	5331230414	云南省	德宏傣族景颇族自治州	盈江县	油松岭乡	533123	1(>25°)	林地	83.9	
415	5331230415	云南省	德宏傣族景颇族自治州	盈江县	太平镇	533123	1(>25°)	林地	9.73	
416	5331230416	云南省	德宏傣族景颇族自治州	盈江县	油松岭乡	533123	1(>25°)	林地	22.82	
417	5331230417	云南省	德宏傣族景颇族自治州	盈江县	铜壁关乡	533123	1(>25°)	林地	5.78	
418	5331230418	云南省	德宏傣族景颇族自治州	盈江县	平原镇	533123	1(>25°)	林地	6.12	
419	5331230419	云南省	德宏傣族景颇族自治州	盈江县	太平镇	533123	1(>25°)	林地	17.91	

序号	图斑编号	省	州(市)	县	乡(镇)	县行政区划	坡度级别	土地利用类型	面积(hm ²)	备注
420	5331230420	云南省	德宏傣族景颇族自治州	盈江县	油松岭乡	533123	1(>25°)	林地	18.67	
421	5331230421	云南省	德宏傣族景颇族自治州	盈江县	平原镇	533123	1(>25°)	林地	8.78	
422	5331230422	云南省	德宏傣族景颇族自治州	盈江县	油松岭乡	533123	1(>25°)	林地	5.74	
423	5331230423	云南省	德宏傣族景颇族自治州	盈江县	油松岭乡	533123	1(>25°)	林地	7.95	
424	5331230424	云南省	德宏傣族景颇族自治州	盈江县	太平镇	533123	1(>25°)	林地	180.22	
425	5331230425	云南省	德宏傣族景颇族自治州	盈江县	铜壁关乡	533123	1(>25°)	林地	9.18	
426	5331230426	云南省	德宏傣族景颇族自治州	盈江县	平原镇	533123	1(>25°)	林地	22.35	
427	5331230427	云南省	德宏傣族景颇族自治州	盈江县	铜壁关乡	533123	1(>25°)	林地	8.73	
428	5331230428	云南省	德宏傣族景颇族自治州	盈江县	油松岭乡	533123	1(>25°)	林地	7.81	
429	5331230429	云南省	德宏傣族景颇族自治州	盈江县	铜壁关乡	533123	1(>25°)	林地	9.39	
430	5331230430	云南省	德宏傣族景颇族自治州	盈江县	油松岭乡	533123	1(>25°)	林地	30.31	
431	5331230431	云南省	德宏傣族景颇族自治州	盈江县	那邦镇	533123	1(>25°)	林地	9.59	
432	5331230432	云南省	德宏傣族景颇族自治州	盈江县	平原镇	533123	1(>25°)	林地	33.99	
433	5331230433	云南省	德宏傣族景颇族自治州	盈江县	油松岭乡	533123	1(>25°)	林地	9.53	
434	5331230434	云南省	德宏傣族景颇族自治州	盈江县	太平镇	533123	1(>25°)	林地	21.55	
435	5331230435	云南省	德宏傣族景颇族自治州	盈江县	油松岭乡	533123	1(>25°)	林地	35.28	
436	5331230436	云南省	德宏傣族景颇族自治州	盈江县	那邦镇	533123	1(>25°)	林地	25.53	
437	5331230437	云南省	德宏傣族景颇族自治州	盈江县	平原镇	533123	1(>25°)	林地	5.64	
438	5331230438	云南省	德宏傣族景颇族自治州	盈江县	油松岭乡	533123	1(>25°)	林地	14.53	
439	5331230439	云南省	德宏傣族景颇族自治州	盈江县	太平镇	533123	1(>25°)	林地	18.1	
440	5331230440	云南省	德宏傣族景颇族自治州	盈江县	平原镇	533123	1(>25°)	林地	6.86	

序号	图斑编号	省	州(市)	县	乡(镇)	县行政区划	坡度级别	土地利用类型	面积(hm ²)	备注
441	5331230441	云南省	德宏傣族景颇族自治州	盈江县	平原镇	533123	1(>25°)	林地	7.68	
442	5331230442	云南省	德宏傣族景颇族自治州	盈江县	平原镇	533123	1(>25°)	林地	29.16	
443	5331230443	云南省	德宏傣族景颇族自治州	盈江县	油松岭乡	533123	1(>25°)	林地	15.94	
444	5331230444	云南省	德宏傣族景颇族自治州	盈江县	油松岭乡	533123	1(>25°)	林地	7.16	
445	5331230445	云南省	德宏傣族景颇族自治州	盈江县	那邦镇	533123	1(>25°)	林地	5.43	
446	5331230446	云南省	德宏傣族景颇族自治州	盈江县	太平镇	533123	1(>25°)	林地	118.04	
447	5331230447	云南省	德宏傣族景颇族自治州	盈江县	平原镇	533123	1(>25°)	林地	23.72	
448	5331230448	云南省	德宏傣族景颇族自治州	盈江县	铜壁关乡	533123	1(>25°)	林地	11.02	
449	5331230449	云南省	德宏傣族景颇族自治州	盈江县	铜壁关乡	533123	1(>25°)	林地	13.79	
450	5331230450	云南省	德宏傣族景颇族自治州	盈江县	油松岭乡	533123	1(>25°)	林地	22.44	
451	5331230451	云南省	德宏傣族景颇族自治州	盈江县	油松岭乡	533123	1(>25°)	林地	12.22	
452	5331230452	云南省	德宏傣族景颇族自治州	盈江县	那邦镇	533123	1(>25°)	林地	10.18	
453	5331230453	云南省	德宏傣族景颇族自治州	盈江县	油松岭乡	533123	1(>25°)	林地	16.62	
454	5331230454	云南省	德宏傣族景颇族自治州	盈江县	油松岭乡	533123	1(>25°)	林地	37.4	
455	5331230455	云南省	德宏傣族景颇族自治州	盈江县	油松岭乡	533123	1(>25°)	林地	16.02	
456	5331230456	云南省	德宏傣族景颇族自治州	盈江县	油松岭乡	533123	1(>25°)	林地	7.78	
457	5331230457	云南省	德宏傣族景颇族自治州	盈江县	油松岭乡	533123	1(>25°)	林地	58.78	
458	5331230458	云南省	德宏傣族景颇族自治州	盈江县	那邦镇	533123	1(>25°)	林地	46.38	
459	5331230459	云南省	德宏傣族景颇族自治州	盈江县	铜壁关乡	533123	1(>25°)	林地	22.9	
460	5331230460	云南省	德宏傣族景颇族自治州	盈江县	太平镇	533123	1(>25°)	林地	11.78	
461	5331230461	云南省	德宏傣族景颇族自治州	盈江县	平原镇	533123	1(>25°)	林地	8.89	

序号	图斑编号	省	州(市)	县	乡(镇)	县行政区划	坡度级别	土地利用类型	面积(hm ²)	备注
462	5331230462	云南省	德宏傣族景颇族自治州	盈江县	油松岭乡	533123	1(>25°)	林地	99.76	
463	5331230463	云南省	德宏傣族景颇族自治州	盈江县	油松岭乡	533123	1(>25°)	林地	22.77	
464	5331230464	云南省	德宏傣族景颇族自治州	盈江县	旧城镇	533123	1(>25°)	林地	58.1	
465	5331230465	云南省	德宏傣族景颇族自治州	盈江县	油松岭乡	533123	1(>25°)	林地	13.66	
466	5331230466	云南省	德宏傣族景颇族自治州	盈江县	太平镇	533123	1(>25°)	林地	9.6	
467	5331230467	云南省	德宏傣族景颇族自治州	盈江县	铜壁关乡	533123	1(>25°)	林地	43.52	
468	5331230468	云南省	德宏傣族景颇族自治州	盈江县	油松岭乡	533123	1(>25°)	林地	15.82	
469	5331230469	云南省	德宏傣族景颇族自治州	盈江县	那邦镇	533123	1(>25°)	林地	31.7	
470	5331230470	云南省	德宏傣族景颇族自治州	盈江县	油松岭乡	533123	1(>25°)	林地	7.57	
471	5331230471	云南省	德宏傣族景颇族自治州	盈江县	平原镇	533123	1(>25°)	林地	10.51	
472	5331230472	云南省	德宏傣族景颇族自治州	盈江县	太平镇	533123	1(>25°)	林地	45.93	
473	5331230473	云南省	德宏傣族景颇族自治州	盈江县	太平镇	533123	1(>25°)	林地	6.94	
474	5331230474	云南省	德宏傣族景颇族自治州	盈江县	油松岭乡	533123	1(>25°)	林地	97.53	
475	5331230475	云南省	德宏傣族景颇族自治州	盈江县	油松岭乡	533123	1(>25°)	林地	69.63	
476	5331230476	云南省	德宏傣族景颇族自治州	盈江县	太平镇	533123	1(>25°)	林地	8.19	
477	5331230477	云南省	德宏傣族景颇族自治州	盈江县	油松岭乡	533123	1(>25°)	林地	7.93	
478	5331230478	云南省	德宏傣族景颇族自治州	盈江县	平原镇	533123	1(>25°)	林地	9.36	
479	5331230479	云南省	德宏傣族景颇族自治州	盈江县	那邦镇	533123	1(>25°)	林地	7.31	
480	5331230480	云南省	德宏傣族景颇族自治州	盈江县	铜壁关乡	533123	1(>25°)	林地	8.48	
481	5331230481	云南省	德宏傣族景颇族自治州	盈江县	油松岭乡	533123	1(>25°)	林地	14.85	
482	5331230482	云南省	德宏傣族景颇族自治州	盈江县	油松岭乡	533123	1(>25°)	林地	14.99	

序号	图斑编号	省	州(市)	县	乡(镇)	县行政区划	坡度级别	土地利用类型	面积(hm ²)	备注
483	5331230483	云南省	德宏傣族景颇族自治州	盈江县	太平镇	533123	1(>25°)	林地	6.82	
484	5331230484	云南省	德宏傣族景颇族自治州	盈江县	太平镇	533123	1(>25°)	林地	8.19	
485	5331230485	云南省	德宏傣族景颇族自治州	盈江县	那邦镇	533123	1(>25°)	林地	5.96	
486	5331230486	云南省	德宏傣族景颇族自治州	盈江县	油松岭乡	533123	1(>25°)	林地	11.99	
487	5331230487	云南省	德宏傣族景颇族自治州	盈江县	油松岭乡	533123	1(>25°)	林地	11.21	
488	5331230488	云南省	德宏傣族景颇族自治州	盈江县	太平镇	533123	1(>25°)	林地	21.51	
489	5331230489	云南省	德宏傣族景颇族自治州	盈江县	油松岭乡	533123	1(>25°)	林地	61.38	
490	5331230490	云南省	德宏傣族景颇族自治州	盈江县	铜壁关乡	533123	1(>25°)	林地	17.29	
491	5331230491	云南省	德宏傣族景颇族自治州	盈江县	油松岭乡	533123	1(>25°)	林地	12.36	
492	5331230492	云南省	德宏傣族景颇族自治州	盈江县	油松岭乡	533123	1(>25°)	林地	12.98	
493	5331230493	云南省	德宏傣族景颇族自治州	盈江县	铜壁关乡	533123	1(>25°)	林地	9.17	
494	5331230494	云南省	德宏傣族景颇族自治州	盈江县	铜壁关乡	533123	1(>25°)	林地	6.66	
495	5331230495	云南省	德宏傣族景颇族自治州	盈江县	油松岭乡	533123	1(>25°)	林地	8.67	
496	5331230496	云南省	德宏傣族景颇族自治州	盈江县	油松岭乡	533123	1(>25°)	林地	14.53	
497	5331230497	云南省	德宏傣族景颇族自治州	盈江县	那邦镇	533123	1(>25°)	林地	16.71	
498	5331230498	云南省	德宏傣族景颇族自治州	盈江县	铜壁关乡	533123	1(>25°)	林地	26.19	
499	5331230499	云南省	德宏傣族景颇族自治州	盈江县	铜壁关乡	533123	1(>25°)	林地	8.48	
500	5331230500	云南省	德宏傣族景颇族自治州	盈江县	油松岭乡	533123	1(>25°)	林地	7.35	
501	5331230501	云南省	德宏傣族景颇族自治州	盈江县	旧城镇	533123	1(>25°)	林地	7.76	
502	5331230502	云南省	德宏傣族景颇族自治州	盈江县	平原镇	533123	1(>25°)	林地	20.67	
503	5331230503	云南省	德宏傣族景颇族自治州	盈江县	油松岭乡	533123	1(>25°)	林地	7.61	

序号	图斑编号	省	州(市)	县	乡(镇)	县行政区划	坡度级别	土地利用类型	面积(hm ²)	备注
504	5331230504	云南省	德宏傣族景颇族自治州	盈江县	太平镇	533123	1(>25°)	林地	36.2	
505	5331230505	云南省	德宏傣族景颇族自治州	盈江县	太平镇	533123	1(>25°)	林地	5.99	
506	5331230506	云南省	德宏傣族景颇族自治州	盈江县	那邦镇	533123	1(>25°)	林地	149.79	
507	5331230507	云南省	德宏傣族景颇族自治州	盈江县	太平镇	533123	1(>25°)	林地	118.8	
508	5331230508	云南省	德宏傣族景颇族自治州	盈江县	油松岭乡	533123	1(>25°)	林地	37.09	
509	5331230509	云南省	德宏傣族景颇族自治州	盈江县	油松岭乡	533123	1(>25°)	林地	24.25	
510	5331230510	云南省	德宏傣族景颇族自治州	盈江县	旧城镇	533123	1(>25°)	林地	57.84	
511	5331230511	云南省	德宏傣族景颇族自治州	盈江县	太平镇	533123	1(>25°)	林地	11.87	
512	5331230512	云南省	德宏傣族景颇族自治州	盈江县	太平镇	533123	1(>25°)	林地	10.62	
513	5331230513	云南省	德宏傣族景颇族自治州	盈江县	油松岭乡	533123	1(>25°)	林地	6.48	
514	5331230514	云南省	德宏傣族景颇族自治州	盈江县	油松岭乡	533123	1(>25°)	林地	26.54	
515	5331230515	云南省	德宏傣族景颇族自治州	盈江县	油松岭乡	533123	1(>25°)	林地	156.56	
516	5331230516	云南省	德宏傣族景颇族自治州	盈江县	太平镇	533123	1(>25°)	林地	16.44	
517	5331230517	云南省	德宏傣族景颇族自治州	盈江县	油松岭乡	533123	1(>25°)	林地	6.95	
518	5331230518	云南省	德宏傣族景颇族自治州	盈江县	油松岭乡	533123	1(>25°)	林地	9.48	
519	5331230519	云南省	德宏傣族景颇族自治州	盈江县	太平镇	533123	1(>25°)	林地	20.76	
520	5331230520	云南省	德宏傣族景颇族自治州	盈江县	太平镇	533123	1(>25°)	林地	7	
521	5331230521	云南省	德宏傣族景颇族自治州	盈江县	旧城镇	533123	1(>25°)	林地	29.32	
522	5331230522	云南省	德宏傣族景颇族自治州	盈江县	太平镇	533123	1(>25°)	林地	6.13	
523	5331230523	云南省	德宏傣族景颇族自治州	盈江县	油松岭乡	533123	1(>25°)	林地	56.73	
524	5331230524	云南省	德宏傣族景颇族自治州	盈江县	那邦镇	533123	1(>25°)	林地	10.62	

序号	图斑编号	省	州(市)	县	乡(镇)	县行政区划	坡度级别	土地利用类型	面积(hm ²)	备注
525	5331230525	云南省	德宏傣族景颇族自治州	盈江县	太平镇	533123	1(>25°)	林地	121.65	
526	5331230526	云南省	德宏傣族景颇族自治州	盈江县	油松岭乡	533123	1(>25°)	林地	79.08	
527	5331230527	云南省	德宏傣族景颇族自治州	盈江县	铜壁关乡	533123	1(>25°)	林地	27.13	
528	5331230528	云南省	德宏傣族景颇族自治州	盈江县	太平镇	533123	1(>25°)	林地	12.59	
529	5331230529	云南省	德宏傣族景颇族自治州	盈江县	昔马镇	533123	1(>25°)	林地	10.98	
530	5331230530	云南省	德宏傣族景颇族自治州	盈江县	油松岭乡	533123	1(>25°)	林地	12.01	
531	5331230531	云南省	德宏傣族景颇族自治州	盈江县	太平镇	533123	1(>25°)	林地	9.53	
532	5331230532	云南省	德宏傣族景颇族自治州	盈江县	平原镇	533123	1(>25°)	林地	76.61	
533	5331230533	云南省	德宏傣族景颇族自治州	盈江县	昔马镇	533123	1(>25°)	林地	7.09	
534	5331230534	云南省	德宏傣族景颇族自治州	盈江县	太平镇	533123	1(>25°)	林地	6.18	
535	5331230535	云南省	德宏傣族景颇族自治州	盈江县	旧城镇	533123	1(>25°)	林地	6.96	
536	5331230536	云南省	德宏傣族景颇族自治州	盈江县	油松岭乡	533123	1(>25°)	林地	26.5	
537	5331230537	云南省	德宏傣族景颇族自治州	盈江县	那邦镇	533123	1(>25°)	林地	1618.42	
538	5331230538	云南省	德宏傣族景颇族自治州	盈江县	油松岭乡	533123	1(>25°)	林地	35.71	
539	5331230539	云南省	德宏傣族景颇族自治州	盈江县	太平镇	533123	1(>25°)	林地	6.71	
540	5331230540	云南省	德宏傣族景颇族自治州	盈江县	昔马镇	533123	1(>25°)	林地	18.72	
541	5331230541	云南省	德宏傣族景颇族自治州	盈江县	太平镇	533123	1(>25°)	林地	5.78	
542	5331230542	云南省	德宏傣族景颇族自治州	盈江县	昔马镇	533123	1(>25°)	林地	12.47	
543	5331230543	云南省	德宏傣族景颇族自治州	盈江县	油松岭乡	533123	1(>25°)	林地	12.93	
544	5331230544	云南省	德宏傣族景颇族自治州	盈江县	昔马镇	533123	1(>25°)	林地	7.16	
545	5331230545	云南省	德宏傣族景颇族自治州	盈江县	铜壁关乡	533123	1(>25°)	林地	6.73	

序号	图斑编号	省	州(市)	县	乡(镇)	县行政区划	坡度级别	土地利用类型	面积(hm ²)	备注
546	5331230546	云南省	德宏傣族景颇族自治州	盈江县	旧城镇	533123	1(>25°)	林地	9.83	
547	5331230547	云南省	德宏傣族景颇族自治州	盈江县	太平镇	533123	1(>25°)	林地	10.35	
548	5331230548	云南省	德宏傣族景颇族自治州	盈江县	旧城镇	533123	1(>25°)	林地	12.51	
549	5331230549	云南省	德宏傣族景颇族自治州	盈江县	太平镇	533123	1(>25°)	林地	6.05	
550	5331230550	云南省	德宏傣族景颇族自治州	盈江县	那邦镇	533123	1(>25°)	林地	48.16	
551	5331230551	云南省	德宏傣族景颇族自治州	盈江县	昔马镇	533123	1(>25°)	林地	6.59	
552	5331230552	云南省	德宏傣族景颇族自治州	盈江县	昔马镇	533123	1(>25°)	林地	6.73	
553	5331230553	云南省	德宏傣族景颇族自治州	盈江县	油松岭乡	533123	1(>25°)	林地	25.12	
554	5331230554	云南省	德宏傣族景颇族自治州	盈江县	铜壁关乡	533123	1(>25°)	林地	11.08	
555	5331230555	云南省	德宏傣族景颇族自治州	盈江县	昔马镇	533123	1(>25°)	林地	12.01	
556	5331230556	云南省	德宏傣族景颇族自治州	盈江县	油松岭乡	533123	1(>25°)	林地	76.17	
557	5331230557	云南省	德宏傣族景颇族自治州	盈江县	旧城镇	533123	1(>25°)	林地	3025.83	
558	5331230558	云南省	德宏傣族景颇族自治州	盈江县	旧城镇	533123	1(>25°)	林地	9.07	
559	5331230559	云南省	德宏傣族景颇族自治州	盈江县	太平镇	533123	1(>25°)	林地	7.95	
560	5331230560	云南省	德宏傣族景颇族自治州	盈江县	铜壁关乡	533123	1(>25°)	林地	18.66	
561	5331230561	云南省	德宏傣族景颇族自治州	盈江县	太平镇	533123	1(>25°)	林地	74.41	
562	5331230562	云南省	德宏傣族景颇族自治州	盈江县	旧城镇	533123	1(>25°)	林地	12.6	
563	5331230563	云南省	德宏傣族景颇族自治州	盈江县	太平镇	533123	1(>25°)	林地	29.92	
564	5331230564	云南省	德宏傣族景颇族自治州	盈江县	那邦镇	533123	1(>25°)	林地	13.66	
565	5331230565	云南省	德宏傣族景颇族自治州	盈江县	旧城镇	533123	1(>25°)	林地	42.95	
566	5331230566	云南省	德宏傣族景颇族自治州	盈江县	油松岭乡	533123	1(>25°)	林地	6.42	

序号	图斑编号	省	州(市)	县	乡(镇)	县行政区划	坡度级别	土地利用类型	面积(hm ²)	备注
567	5331230567	云南省	德宏傣族景颇族自治州	盈江县	昔马镇	533123	1(>25°)	林地	8.77	
568	5331230568	云南省	德宏傣族景颇族自治州	盈江县	油松岭乡	533123	1(>25°)	林地	17.13	
569	5331230569	云南省	德宏傣族景颇族自治州	盈江县	太平镇	533123	1(>25°)	林地	7.09	
570	5331230570	云南省	德宏傣族景颇族自治州	盈江县	昔马镇	533123	1(>25°)	林地	13.39	
571	5331230571	云南省	德宏傣族景颇族自治州	盈江县	油松岭乡	533123	1(>25°)	林地	14.15	
572	5331230572	云南省	德宏傣族景颇族自治州	盈江县	旧城镇	533123	1(>25°)	林地	32.16	
573	5331230573	云南省	德宏傣族景颇族自治州	盈江县	旧城镇	533123	1(>25°)	林地	6.05	
574	5331230574	云南省	德宏傣族景颇族自治州	盈江县	太平镇	533123	1(>25°)	林地	17.74	
575	5331230575	云南省	德宏傣族景颇族自治州	盈江县	旧城镇	533123	1(>25°)	林地	5.62	
576	5331230576	云南省	德宏傣族景颇族自治州	盈江县	昔马镇	533123	1(>25°)	林地	8.09	
577	5331230577	云南省	德宏傣族景颇族自治州	盈江县	昔马镇	533123	1(>25°)	林地	8.66	
578	5331230578	云南省	德宏傣族景颇族自治州	盈江县	昔马镇	533123	1(>25°)	林地	9.26	
579	5331230579	云南省	德宏傣族景颇族自治州	盈江县	昔马镇	533123	1(>25°)	林地	14.56	
580	5331230580	云南省	德宏傣族景颇族自治州	盈江县	油松岭乡	533123	1(>25°)	林地	52.75	
581	5331230581	云南省	德宏傣族景颇族自治州	盈江县	那邦镇	533123	1(>25°)	林地	6.26	
582	5331230582	云南省	德宏傣族景颇族自治州	盈江县	油松岭乡	533123	1(>25°)	林地	27.43	
583	5331230583	云南省	德宏傣族景颇族自治州	盈江县	太平镇	533123	1(>25°)	林地	17.21	
584	5331230584	云南省	德宏傣族景颇族自治州	盈江县	旧城镇	533123	1(>25°)	林地	11	
585	5331230585	云南省	德宏傣族景颇族自治州	盈江县	油松岭乡	533123	1(>25°)	林地	10	
586	5331230586	云南省	德宏傣族景颇族自治州	盈江县	太平镇	533123	1(>25°)	林地	5.8	
587	5331230587	云南省	德宏傣族景颇族自治州	盈江县	昔马镇	533123	1(>25°)	林地	48.5	

序号	图斑编号	省	州(市)	县	乡(镇)	县行政区划	坡度级别	土地利用类型	面积(hm ²)	备注
588	5331230588	云南省	德宏傣族景颇族自治州	盈江县	太平镇	533123	1(>25°)	林地	11.24	
589	5331230589	云南省	德宏傣族景颇族自治州	盈江县	太平镇	533123	1(>25°)	林地	14.13	
590	5331230590	云南省	德宏傣族景颇族自治州	盈江县	昔马镇	533123	1(>25°)	林地	118.46	
591	5331230591	云南省	德宏傣族景颇族自治州	盈江县	昔马镇	533123	1(>25°)	林地	30.29	
592	5331230592	云南省	德宏傣族景颇族自治州	盈江县	油松岭乡	533123	1(>25°)	林地	6.59	
593	5331230593	云南省	德宏傣族景颇族自治州	盈江县	油松岭乡	533123	1(>25°)	林地	9.58	
594	5331230594	云南省	德宏傣族景颇族自治州	盈江县	昔马镇	533123	1(>25°)	林地	15.22	
595	5331230595	云南省	德宏傣族景颇族自治州	盈江县	油松岭乡	533123	1(>25°)	林地	12.28	
596	5331230596	云南省	德宏傣族景颇族自治州	盈江县	昔马镇	533123	1(>25°)	林地	33.75	
597	5331230597	云南省	德宏傣族景颇族自治州	盈江县	太平镇	533123	1(>25°)	林地	6.66	
598	5331230598	云南省	德宏傣族景颇族自治州	盈江县	昔马镇	533123	1(>25°)	林地	21.72	
599	5331230599	云南省	德宏傣族景颇族自治州	盈江县	油松岭乡	533123	1(>25°)	林地	14.74	
600	5331230600	云南省	德宏傣族景颇族自治州	盈江县	昔马镇	533123	1(>25°)	林地	7.07	
601	5331230601	云南省	德宏傣族景颇族自治州	盈江县	太平镇	533123	1(>25°)	林地	11.95	
602	5331230602	云南省	德宏傣族景颇族自治州	盈江县	太平镇	533123	1(>25°)	林地	95.28	
603	5331230603	云南省	德宏傣族景颇族自治州	盈江县	油松岭乡	533123	1(>25°)	林地	11.32	
604	5331230604	云南省	德宏傣族景颇族自治州	盈江县	油松岭乡	533123	1(>25°)	林地	13.74	
605	5331230605	云南省	德宏傣族景颇族自治州	盈江县	油松岭乡	533123	1(>25°)	林地	16.65	
606	5331230606	云南省	德宏傣族景颇族自治州	盈江县	那邦镇	533123	1(>25°)	林地	5.21	
607	5331230607	云南省	德宏傣族景颇族自治州	盈江县	油松岭乡	533123	1(>25°)	林地	7.91	
608	5331230608	云南省	德宏傣族景颇族自治州	盈江县	太平镇	533123	1(>25°)	林地	27.39	

序号	图斑编号	省	州(市)	县	乡(镇)	县行政区划	坡度级别	土地利用类型	面积(hm ²)	备注
609	5331230609	云南省	德宏傣族景颇族自治州	盈江县	太平镇	533123	1(>25°)	林地	7.36	
610	5331230610	云南省	德宏傣族景颇族自治州	盈江县	太平镇	533123	1(>25°)	林地	8.9	
611	5331230611	云南省	德宏傣族景颇族自治州	盈江县	油松岭乡	533123	1(>25°)	林地	48.37	
612	5331230612	云南省	德宏傣族景颇族自治州	盈江县	旧城镇	533123	1(>25°)	林地	24.4	
613	5331230613	云南省	德宏傣族景颇族自治州	盈江县	太平镇	533123	1(>25°)	林地	27.05	
614	5331230614	云南省	德宏傣族景颇族自治州	盈江县	昔马镇	533123	1(>25°)	林地	7.87	
615	5331230615	云南省	德宏傣族景颇族自治州	盈江县	昔马镇	533123	1(>25°)	林地	6.06	
616	5331230616	云南省	德宏傣族景颇族自治州	盈江县	太平镇	533123	1(>25°)	林地	13.45	
617	5331230617	云南省	德宏傣族景颇族自治州	盈江县	太平镇	533123	1(>25°)	林地	5.79	
618	5331230618	云南省	德宏傣族景颇族自治州	盈江县	太平镇	533123	1(>25°)	林地	7.1	
619	5331230619	云南省	德宏傣族景颇族自治州	盈江县	油松岭乡	533123	1(>25°)	林地	11.12	
620	5331230620	云南省	德宏傣族景颇族自治州	盈江县	太平镇	533123	1(>25°)	林地	130.46	
621	5331230621	云南省	德宏傣族景颇族自治州	盈江县	太平镇	533123	1(>25°)	林地	41.18	
622	5331230622	云南省	德宏傣族景颇族自治州	盈江县	太平镇	533123	1(>25°)	林地	11.12	
623	5331230623	云南省	德宏傣族景颇族自治州	盈江县	那邦镇	533123	1(>25°)	林地	13.4	
624	5331230624	云南省	德宏傣族景颇族自治州	盈江县	太平镇	533123	1(>25°)	林地	28.24	
625	5331230625	云南省	德宏傣族景颇族自治州	盈江县	太平镇	533123	1(>25°)	林地	17.9	
626	5331230626	云南省	德宏傣族景颇族自治州	盈江县	油松岭乡	533123	1(>25°)	林地	18.84	
627	5331230627	云南省	德宏傣族景颇族自治州	盈江县	昔马镇	533123	1(>25°)	林地	7.77	
628	5331230628	云南省	德宏傣族景颇族自治州	盈江县	太平镇	533123	1(>25°)	林地	10.22	
629	5331230629	云南省	德宏傣族景颇族自治州	盈江县	油松岭乡	533123	1(>25°)	林地	40.53	

序号	图斑编号	省	州(市)	县	乡(镇)	县行政区划	坡度级别	土地利用类型	面积(hm ²)	备注
630	5331230630	云南省	德宏傣族景颇族自治州	盈江县	旧城镇	533123	1(>25°)	林地	49.67	
631	5331230631	云南省	德宏傣族景颇族自治州	盈江县	昔马镇	533123	1(>25°)	林地	8.75	
632	5331230632	云南省	德宏傣族景颇族自治州	盈江县	太平镇	533123	1(>25°)	林地	6.49	
633	5331230633	云南省	德宏傣族景颇族自治州	盈江县	昔马镇	533123	1(>25°)	林地	6.62	
634	5331230634	云南省	德宏傣族景颇族自治州	盈江县	油松岭乡	533123	1(>25°)	林地	5.6	
635	5331230635	云南省	德宏傣族景颇族自治州	盈江县	旧城镇	533123	1(>25°)	林地	8.97	
636	5331230636	云南省	德宏傣族景颇族自治州	盈江县	旧城镇	533123	1(>25°)	林地	26.87	
637	5331230637	云南省	德宏傣族景颇族自治州	盈江县	昔马镇	533123	1(>25°)	林地	20.06	
638	5331230638	云南省	德宏傣族景颇族自治州	盈江县	昔马镇	533123	1(>25°)	林地	8.35	
639	5331230639	云南省	德宏傣族景颇族自治州	盈江县	昔马镇	533123	1(>25°)	林地	7.02	
640	5331230640	云南省	德宏傣族景颇族自治州	盈江县	平原镇	533123	1(>25°)	林地	10.83	
641	5331230641	云南省	德宏傣族景颇族自治州	盈江县	昔马镇	533123	1(>25°)	林地	8.01	
642	5331230642	云南省	德宏傣族景颇族自治州	盈江县	油松岭乡	533123	1(>25°)	林地	8.67	
643	5331230643	云南省	德宏傣族景颇族自治州	盈江县	太平镇	533123	1(>25°)	林地	11.09	
644	5331230644	云南省	德宏傣族景颇族自治州	盈江县	旧城镇	533123	1(>25°)	林地	20.82	
645	5331230645	云南省	德宏傣族景颇族自治州	盈江县	昔马镇	533123	1(>25°)	林地	2303.74	
646	5331230646	云南省	德宏傣族景颇族自治州	盈江县	油松岭乡	533123	1(>25°)	林地	16.39	
647	5331230647	云南省	德宏傣族景颇族自治州	盈江县	昔马镇	533123	1(>25°)	林地	7.31	
648	5331230648	云南省	德宏傣族景颇族自治州	盈江县	太平镇	533123	1(>25°)	林地	9.8	
649	5331230649	云南省	德宏傣族景颇族自治州	盈江县	太平镇	533123	1(>25°)	林地	210.89	
650	5331230650	云南省	德宏傣族景颇族自治州	盈江县	太平镇	533123	1(>25°)	林地	13.6	

序号	图斑编号	省	州(市)	县	乡(镇)	县行政区划	坡度级别	土地利用类型	面积(hm ²)	备注
651	5331230651	云南省	德宏傣族景颇族自治州	盈江县	太平镇	533123	1(>25°)	林地	14.8	
652	5331230652	云南省	德宏傣族景颇族自治州	盈江县	油松岭乡	533123	1(>25°)	林地	7.63	
653	5331230653	云南省	德宏傣族景颇族自治州	盈江县	油松岭乡	533123	1(>25°)	林地	15.56	
654	5331230654	云南省	德宏傣族景颇族自治州	盈江县	昔马镇	533123	1(>25°)	林地	7.95	
655	5331230655	云南省	德宏傣族景颇族自治州	盈江县	昔马镇	533123	1(>25°)	林地	6.13	
656	5331230656	云南省	德宏傣族景颇族自治州	盈江县	太平镇	533123	1(>25°)	林地	99.11	
657	5331230657	云南省	德宏傣族景颇族自治州	盈江县	太平镇	533123	1(>25°)	林地	9.73	
658	5331230658	云南省	德宏傣族景颇族自治州	盈江县	昔马镇	533123	1(>25°)	林地	6.96	
659	5331230659	云南省	德宏傣族景颇族自治州	盈江县	平原镇	533123	1(>25°)	林地	8.3	
660	5331230660	云南省	德宏傣族景颇族自治州	盈江县	太平镇	533123	1(>25°)	林地	7.54	
661	5331230661	云南省	德宏傣族景颇族自治州	盈江县	太平镇	533123	1(>25°)	林地	9.78	
662	5331230662	云南省	德宏傣族景颇族自治州	盈江县	油松岭乡	533123	1(>25°)	林地	78.54	
663	5331230663	云南省	德宏傣族景颇族自治州	盈江县	太平镇	533123	1(>25°)	林地	8.35	
664	5331230664	云南省	德宏傣族景颇族自治州	盈江县	昔马镇	533123	1(>25°)	林地	9.96	
665	5331230665	云南省	德宏傣族景颇族自治州	盈江县	太平镇	533123	1(>25°)	林地	10.51	
666	5331230666	云南省	德宏傣族景颇族自治州	盈江县	旧城镇	533123	1(>25°)	林地	54.39	
667	5331230667	云南省	德宏傣族景颇族自治州	盈江县	太平镇	533123	1(>25°)	林地	27.86	
668	5331230668	云南省	德宏傣族景颇族自治州	盈江县	油松岭乡	533123	1(>25°)	林地	79.53	
669	5331230669	云南省	德宏傣族景颇族自治州	盈江县	太平镇	533123	1(>25°)	林地	8.54	
670	5331230670	云南省	德宏傣族景颇族自治州	盈江县	太平镇	533123	1(>25°)	林地	97.59	
671	5331230671	云南省	德宏傣族景颇族自治州	盈江县	昔马镇	533123	1(>25°)	林地	10.88	

序号	图斑编号	省	州(市)	县	乡(镇)	县行政区划	坡度级别	土地利用类型	面积(hm ²)	备注
672	5331230672	云南省	德宏傣族景颇族自治州	盈江县	昔马镇	533123	1(>25°)	林地	5.52	
673	5331230673	云南省	德宏傣族景颇族自治州	盈江县	那邦镇	533123	1(>25°)	林地	13.95	
674	5331230674	云南省	德宏傣族景颇族自治州	盈江县	油松岭乡	533123	1(>25°)	林地	49.62	
675	5331230675	云南省	德宏傣族景颇族自治州	盈江县	太平镇	533123	1(>25°)	林地	10.66	
676	5331230676	云南省	德宏傣族景颇族自治州	盈江县	太平镇	533123	1(>25°)	林地	20.89	
677	5331230677	云南省	德宏傣族景颇族自治州	盈江县	太平镇	533123	1(>25°)	林地	16.67	
678	5331230678	云南省	德宏傣族景颇族自治州	盈江县	那邦镇	533123	1(>25°)	林地	18.72	
679	5331230679	云南省	德宏傣族景颇族自治州	盈江县	昔马镇	533123	1(>25°)	林地	7.99	
680	5331230680	云南省	德宏傣族景颇族自治州	盈江县	昔马镇	533123	1(>25°)	林地	6.28	
681	5331230681	云南省	德宏傣族景颇族自治州	盈江县	旧城镇	533123	1(>25°)	林地	19.15	
682	5331230682	云南省	德宏傣族景颇族自治州	盈江县	油松岭乡	533123	1(>25°)	林地	6.79	
683	5331230683	云南省	德宏傣族景颇族自治州	盈江县	昔马镇	533123	1(>25°)	林地	1114.05	
684	5331230684	云南省	德宏傣族景颇族自治州	盈江县	平原镇	533123	1(>25°)	林地	54.95	
685	5331230685	云南省	德宏傣族景颇族自治州	盈江县	平原镇	533123	1(>25°)	林地	24.87	
686	5331230686	云南省	德宏傣族景颇族自治州	盈江县	太平镇	533123	1(>25°)	林地	6.88	
687	5331230687	云南省	德宏傣族景颇族自治州	盈江县	油松岭乡	533123	1(>25°)	林地	65.88	
688	5331230688	云南省	德宏傣族景颇族自治州	盈江县	昔马镇	533123	1(>25°)	林地	8.45	
689	5331230689	云南省	德宏傣族景颇族自治州	盈江县	昔马镇	533123	1(>25°)	林地	6.13	
690	5331230690	云南省	德宏傣族景颇族自治州	盈江县	太平镇	533123	1(>25°)	林地	9.44	
691	5331230691	云南省	德宏傣族景颇族自治州	盈江县	昔马镇	533123	1(>25°)	林地	7.56	
692	5331230692	云南省	德宏傣族景颇族自治州	盈江县	太平镇	533123	1(>25°)	林地	15.37	

序号	图斑编号	省	州(市)	县	乡(镇)	县行政区划	坡度级别	土地利用类型	面积(hm ²)	备注
693	5331230693	云南省	德宏傣族景颇族自治州	盈江县	平原镇	533123	1(>25°)	林地	11.91	
694	5331230694	云南省	德宏傣族景颇族自治州	盈江县	那邦镇	533123	1(>25°)	林地	6.7	
695	5331230695	云南省	德宏傣族景颇族自治州	盈江县	太平镇	533123	1(>25°)	林地	396.95	
696	5331230696	云南省	德宏傣族景颇族自治州	盈江县	旧城镇	533123	1(>25°)	林地	30.89	
697	5331230697	云南省	德宏傣族景颇族自治州	盈江县	昔马镇	533123	1(>25°)	林地	12.49	
698	5331230698	云南省	德宏傣族景颇族自治州	盈江县	太平镇	533123	1(>25°)	林地	7.06	
699	5331230699	云南省	德宏傣族景颇族自治州	盈江县	昔马镇	533123	1(>25°)	林地	6.32	
700	5331230700	云南省	德宏傣族景颇族自治州	盈江县	昔马镇	533123	1(>25°)	林地	9.26	
701	5331230701	云南省	德宏傣族景颇族自治州	盈江县	昔马镇	533123	1(>25°)	林地	10.76	
702	5331230702	云南省	德宏傣族景颇族自治州	盈江县	平原镇	533123	1(>25°)	林地	18.46	
703	5331230703	云南省	德宏傣族景颇族自治州	盈江县	太平镇	533123	1(>25°)	林地	6.81	
704	5331230704	云南省	德宏傣族景颇族自治州	盈江县	昔马镇	533123	1(>25°)	林地	8.7	
705	5331230705	云南省	德宏傣族景颇族自治州	盈江县	昔马镇	533123	1(>25°)	林地	18.64	
706	5331230706	云南省	德宏傣族景颇族自治州	盈江县	太平镇	533123	1(>25°)	林地	20.16	
707	5331230707	云南省	德宏傣族景颇族自治州	盈江县	平原镇	533123	1(>25°)	林地	6.15	
708	5331230708	云南省	德宏傣族景颇族自治州	盈江县	那邦镇	533123	1(>25°)	林地	6.65	
709	5331230709	云南省	德宏傣族景颇族自治州	盈江县	太平镇	533123	1(>25°)	林地	9.07	
710	5331230710	云南省	德宏傣族景颇族自治州	盈江县	平原镇	533123	1(>25°)	林地	10.77	
711	5331230711	云南省	德宏傣族景颇族自治州	盈江县	新城乡	533123	1(>25°)	林地	8.28	
712	5331230712	云南省	德宏傣族景颇族自治州	盈江县	昔马镇	533123	1(>25°)	林地	19.71	
713	5331230713	云南省	德宏傣族景颇族自治州	盈江县	太平镇	533123	1(>25°)	林地	7.02	

序号	图斑编号	省	州(市)	县	乡(镇)	县行政区划	坡度级别	土地利用类型	面积(hm ²)	备注
714	5331230714	云南省	德宏傣族景颇族自治州	盈江县	平原镇	533123	1(>25°)	林地	6.27	
715	5331230715	云南省	德宏傣族景颇族自治州	盈江县	昔马镇	533123	1(>25°)	草地	763.44	
716	5331230716	云南省	德宏傣族景颇族自治州	盈江县	新城乡	533123	1(>25°)	林地	7.72	
717	5331230717	云南省	德宏傣族景颇族自治州	盈江县	平原镇	533123	1(>25°)	林地	1185.52	
718	5331230718	云南省	德宏傣族景颇族自治州	盈江县	平原镇	533123	1(>25°)	林地	8.16	
719	5331230719	云南省	德宏傣族景颇族自治州	盈江县	太平镇	533123	1(>25°)	林地	69.87	
720	5331230720	云南省	德宏傣族景颇族自治州	盈江县	平原镇	533123	1(>25°)	林地	6.89	
721	5331230721	云南省	德宏傣族景颇族自治州	盈江县	平原镇	533123	1(>25°)	林地	17.49	
722	5331230722	云南省	德宏傣族景颇族自治州	盈江县	那邦镇	533123	1(>25°)	林地	9.27	
723	5331230723	云南省	德宏傣族景颇族自治州	盈江县	太平镇	533123	1(>25°)	林地	6.45	
724	5331230724	云南省	德宏傣族景颇族自治州	盈江县	昔马镇	533123	1(>25°)	林地	7.81	
725	5331230725	云南省	德宏傣族景颇族自治州	盈江县	昔马镇	533123	1(>25°)	林地	7.02	
726	5331230726	云南省	德宏傣族景颇族自治州	盈江县	旧城镇	533123	1(>25°)	林地	12.1	
727	5331230727	云南省	德宏傣族景颇族自治州	盈江县	昔马镇	533123	1(>25°)	林地	6.34	
728	5331230728	云南省	德宏傣族景颇族自治州	盈江县	太平镇	533123	1(>25°)	林地	12.51	
729	5331230729	云南省	德宏傣族景颇族自治州	盈江县	平原镇	533123	1(>25°)	林地	7.15	
730	5331230730	云南省	德宏傣族景颇族自治州	盈江县	太平镇	533123	1(>25°)	林地	9.83	
731	5331230731	云南省	德宏傣族景颇族自治州	盈江县	新城乡	533123	1(>25°)	林地	7.33	
732	5331230732	云南省	德宏傣族景颇族自治州	盈江县	昔马镇	533123	1(>25°)	林地	11.63	
733	5331230733	云南省	德宏傣族景颇族自治州	盈江县	平原镇	533123	1(>25°)	林地	23.93	
734	5331230734	云南省	德宏傣族景颇族自治州	盈江县	太平镇	533123	1(>25°)	林地	76.46	

序号	图斑编号	省	州(市)	县	乡(镇)	县行政区划	坡度级别	土地利用类型	面积(hm ²)	备注
735	5331230735	云南省	德宏傣族景颇族自治州	盈江县	平原镇	533123	1(>25°)	林地	48.26	
736	5331230736	云南省	德宏傣族景颇族自治州	盈江县	太平镇	533123	1(>25°)	林地	11.4	
737	5331230737	云南省	德宏傣族景颇族自治州	盈江县	平原镇	533123	1(>25°)	林地	11.33	
738	5331230738	云南省	德宏傣族景颇族自治州	盈江县	平原镇	533123	1(>25°)	林地	11.03	
739	5331230739	云南省	德宏傣族景颇族自治州	盈江县	平原镇	533123	1(>25°)	林地	7.29	
740	5331230740	云南省	德宏傣族景颇族自治州	盈江县	平原镇	533123	1(>25°)	林地	8.37	
741	5331230741	云南省	德宏傣族景颇族自治州	盈江县	旧城镇	533123	1(>25°)	林地	391.17	
742	5331230742	云南省	德宏傣族景颇族自治州	盈江县	平原镇	533123	1(>25°)	林地	245.53	
743	5331230743	云南省	德宏傣族景颇族自治州	盈江县	昔马镇	533123	1(>25°)	林地	12.29	
744	5331230744	云南省	德宏傣族景颇族自治州	盈江县	平原镇	533123	1(>25°)	林地	10.09	
745	5331230745	云南省	德宏傣族景颇族自治州	盈江县	昔马镇	533123	1(>25°)	林地	8.72	
746	5331230746	云南省	德宏傣族景颇族自治州	盈江县	平原镇	533123	1(>25°)	林地	22.76	
747	5331230747	云南省	德宏傣族景颇族自治州	盈江县	那邦镇	533123	1(>25°)	林地	91	
748	5331230748	云南省	德宏傣族景颇族自治州	盈江县	平原镇	533123	1(>25°)	林地	17.65	
749	5331230749	云南省	德宏傣族景颇族自治州	盈江县	平原镇	533123	1(>25°)	林地	15.25	
750	5331230750	云南省	德宏傣族景颇族自治州	盈江县	昔马镇	533123	1(>25°)	林地	6.18	
751	5331230751	云南省	德宏傣族景颇族自治州	盈江县	太平镇	533123	1(>25°)	林地	8.96	
752	5331230752	云南省	德宏傣族景颇族自治州	盈江县	昔马镇	533123	1(>25°)	林地	7.57	
753	5331230753	云南省	德宏傣族景颇族自治州	盈江县	昔马镇	533123	1(>25°)	林地	45.22	
754	5331230754	云南省	德宏傣族景颇族自治州	盈江县	平原镇	533123	1(>25°)	林地	49.44	
755	5331230755	云南省	德宏傣族景颇族自治州	盈江县	平原镇	533123	1(>25°)	林地	6.08	

序号	图斑编号	省	州(市)	县	乡(镇)	县行政区划	坡度级别	土地利用类型	面积(hm ²)	备注
756	5331230756	云南省	德宏傣族景颇族自治州	盈江县	平原镇	533123	1(>25°)	林地	11.81	
757	5331230757	云南省	德宏傣族景颇族自治州	盈江县	平原镇	533123	1(>25°)	林地	10603.93	
758	5331230758	云南省	德宏傣族景颇族自治州	盈江县	那邦镇	533123	1(>25°)	林地	23.72	
759	5331230759	云南省	德宏傣族景颇族自治州	盈江县	平原镇	533123	1(>25°)	林地	8.9	
760	5331230760	云南省	德宏傣族景颇族自治州	盈江县	平原镇	533123	1(>25°)	林地	696.31	
761	5331230761	云南省	德宏傣族景颇族自治州	盈江县	太平镇	533123	1(>25°)	林地	236.26	
762	5331230762	云南省	德宏傣族景颇族自治州	盈江县	昔马镇	533123	1(>25°)	林地	638.57	
763	5331230763	云南省	德宏傣族景颇族自治州	盈江县	平原镇	533123	1(>25°)	林地	38.68	
764	5331230764	云南省	德宏傣族景颇族自治州	盈江县	新城乡	533123	1(>25°)	草地	945.8	
765	5331230765	云南省	德宏傣族景颇族自治州	盈江县	新城乡	533123	1(>25°)	林地	10.71	
766	5331230766	云南省	德宏傣族景颇族自治州	盈江县	平原镇	533123	1(>25°)	林地	20.06	
767	5331230767	云南省	德宏傣族景颇族自治州	盈江县	昔马镇	533123	1(>25°)	林地	22.41	
768	5331230768	云南省	德宏傣族景颇族自治州	盈江县	平原镇	533123	1(>25°)	林地	9.39	
769	5331230769	云南省	德宏傣族景颇族自治州	盈江县	平原镇	533123	1(>25°)	林地	36.97	
770	5331230770	云南省	德宏傣族景颇族自治州	盈江县	昔马镇	533123	1(>25°)	林地	6.11	
771	5331230771	云南省	德宏傣族景颇族自治州	盈江县	新城乡	533123	1(>25°)	林地	56.95	
772	5331230772	云南省	德宏傣族景颇族自治州	盈江县	平原镇	533123	1(>25°)	林地	5.51	
773	5331230773	云南省	德宏傣族景颇族自治州	盈江县	昔马镇	533123	1(>25°)	林地	21.4	
774	5331230774	云南省	德宏傣族景颇族自治州	盈江县	新城乡	533123	1(>25°)	林地	14.07	
775	5331230775	云南省	德宏傣族景颇族自治州	盈江县	新城乡	533123	1(>25°)	林地	69.08	
776	5331230776	云南省	德宏傣族景颇族自治州	盈江县	平原镇	533123	1(>25°)	林地	10.72	

序号	图斑编号	省	州(市)	县	乡(镇)	县行政区划	坡度级别	土地利用类型	面积(hm ²)	备注
777	5331230777	云南省	德宏傣族景颇族自治州	盈江县	昔马镇	533123	1(>25°)	林地	23.82	
778	5331230778	云南省	德宏傣族景颇族自治州	盈江县	新城乡	533123	1(>25°)	林地	27.63	
779	5331230779	云南省	德宏傣族景颇族自治州	盈江县	新城乡	533123	1(>25°)	林地	87	
780	5331230780	云南省	德宏傣族景颇族自治州	盈江县	新城乡	533123	1(>25°)	林地	17.64	
781	5331230781	云南省	德宏傣族景颇族自治州	盈江县	新城乡	533123	1(>25°)	林地	14.79	
782	5331230782	云南省	德宏傣族景颇族自治州	盈江县	新城乡	533123	1(>25°)	林地	148	
783	5331230783	云南省	德宏傣族景颇族自治州	盈江县	新城乡	533123	1(>25°)	林地	53.75	
784	5331230784	云南省	德宏傣族景颇族自治州	盈江县	新城乡	533123	1(>25°)	林地	10.79	
785	5331230785	云南省	德宏傣族景颇族自治州	盈江县	新城乡	533123	1(>25°)	林地	10.58	
786	5331230786	云南省	德宏傣族景颇族自治州	盈江县	昔马镇	533123	1(>25°)	林地	6.03	
787	5331230787	云南省	德宏傣族景颇族自治州	盈江县	平原镇	533123	1(>25°)	林地	1849.93	
788	5331230788	云南省	德宏傣族景颇族自治州	盈江县	新城乡	533123	1(>25°)	林地	72.08	
789	5331230789	云南省	德宏傣族景颇族自治州	盈江县	平原镇	533123	1(>25°)	林地	9.16	
790	5331230790	云南省	德宏傣族景颇族自治州	盈江县	昔马镇	533123	1(>25°)	林地	52.23	
791	5331230791	云南省	德宏傣族景颇族自治州	盈江县	新城乡	533123	1(>25°)	林地	14.35	
792	5331230792	云南省	德宏傣族景颇族自治州	盈江县	新城乡	533123	1(>25°)	林地	8.98	
793	5331230793	云南省	德宏傣族景颇族自治州	盈江县	新城乡	533123	1(>25°)	林地	6.89	
794	5331230794	云南省	德宏傣族景颇族自治州	盈江县	平原镇	533123	1(>25°)	林地	20.82	
795	5331230795	云南省	德宏傣族景颇族自治州	盈江县	昔马镇	533123	1(>25°)	林地	10.7	
796	5331230796	云南省	德宏傣族景颇族自治州	盈江县	新城乡	533123	1(>25°)	林地	7.85	
797	5331230797	云南省	德宏傣族景颇族自治州	盈江县	昔马镇	533123	1(>25°)	林地	8.24	

序号	图斑编号	省	州(市)	县	乡(镇)	县行政区划	坡度级别	土地利用类型	面积(hm ²)	备注
798	5331230798	云南省	德宏傣族景颇族自治州	盈江县	新城乡	533123	1(>25°)	林地	6.48	
799	5331230799	云南省	德宏傣族景颇族自治州	盈江县	昔马镇	533123	1(>25°)	林地	18.2	
800	5331230800	云南省	德宏傣族景颇族自治州	盈江县	新城乡	533123	1(>25°)	林地	21.94	
801	5331230801	云南省	德宏傣族景颇族自治州	盈江县	新城乡	533123	1(>25°)	林地	7.63	
802	5331230802	云南省	德宏傣族景颇族自治州	盈江县	新城乡	533123	1(>25°)	林地	13.33	
803	5331230803	云南省	德宏傣族景颇族自治州	盈江县	新城乡	533123	1(>25°)	林地	94.2	
804	5331230804	云南省	德宏傣族景颇族自治州	盈江县	昔马镇	533123	1(>25°)	林地	44.7	
805	5331230805	云南省	德宏傣族景颇族自治州	盈江县	新城乡	533123	1(>25°)	林地	12.11	
806	5331230806	云南省	德宏傣族景颇族自治州	盈江县	新城乡	533123	1(>25°)	林地	12.81	
807	5331230807	云南省	德宏傣族景颇族自治州	盈江县	平原镇	533123	1(>25°)	林地	5.93	
808	5331230808	云南省	德宏傣族景颇族自治州	盈江县	新城乡	533123	1(>25°)	林地	55.43	
809	5331230809	云南省	德宏傣族景颇族自治州	盈江县	新城乡	533123	1(>25°)	林地	10.58	
810	5331230810	云南省	德宏傣族景颇族自治州	盈江县	新城乡	533123	1(>25°)	林地	33.99	
811	5331230811	云南省	德宏傣族景颇族自治州	盈江县	昔马镇	533123	1(>25°)	林地	11.61	
812	5331230812	云南省	德宏傣族景颇族自治州	盈江县	平原镇	533123	1(>25°)	林地	7.33	
813	5331230813	云南省	德宏傣族景颇族自治州	盈江县	新城乡	533123	1(>25°)	林地	7.9	
814	5331230814	云南省	德宏傣族景颇族自治州	盈江县	新城乡	533123	1(>25°)	林地	17.21	
815	5331230815	云南省	德宏傣族景颇族自治州	盈江县	新城乡	533123	1(>25°)	林地	11.91	
816	5331230816	云南省	德宏傣族景颇族自治州	盈江县	新城乡	533123	1(>25°)	林地	12.28	
817	5331230817	云南省	德宏傣族景颇族自治州	盈江县	昔马镇	533123	1(>25°)	林地	12.45	
818	5331230818	云南省	德宏傣族景颇族自治州	盈江县	平原镇	533123	1(>25°)	林地	23.16	

序号	图斑编号	省	州(市)	县	乡(镇)	县行政区划	坡度级别	土地利用类型	面积(hm ²)	备注
819	5331230819	云南省	德宏傣族景颇族自治州	盈江县	新城乡	533123	1(>25°)	林地	23.8	
820	5331230820	云南省	德宏傣族景颇族自治州	盈江县	平原镇	533123	1(>25°)	林地	12.92	
821	5331230821	云南省	德宏傣族景颇族自治州	盈江县	平原镇	533123	1(>25°)	林地	8.46	
822	5331230822	云南省	德宏傣族景颇族自治州	盈江县	昔马镇	533123	1(>25°)	林地	8.49	
823	5331230823	云南省	德宏傣族景颇族自治州	盈江县	新城乡	533123	1(>25°)	林地	34.28	
824	5331230824	云南省	德宏傣族景颇族自治州	盈江县	昔马镇	533123	1(>25°)	林地	8.29	
825	5331230825	云南省	德宏傣族景颇族自治州	盈江县	昔马镇	533123	1(>25°)	林地	6.91	
826	5331230826	云南省	德宏傣族景颇族自治州	盈江县	昔马镇	533123	1(>25°)	林地	46.76	
827	5331230827	云南省	德宏傣族景颇族自治州	盈江县	新城乡	533123	1(>25°)	林地	97.82	
828	5331230828	云南省	德宏傣族景颇族自治州	盈江县	昔马镇	533123	1(>25°)	林地	158.63	
829	5331230829	云南省	德宏傣族景颇族自治州	盈江县	昔马镇	533123	1(>25°)	林地	7.32	
830	5331230830	云南省	德宏傣族景颇族自治州	盈江县	新城乡	533123	1(>25°)	林地	12.9	
831	5331230831	云南省	德宏傣族景颇族自治州	盈江县	昔马镇	533123	1(>25°)	林地	23.28	
832	5331230832	云南省	德宏傣族景颇族自治州	盈江县	昔马镇	533123	1(>25°)	林地	14	
833	5331230833	云南省	德宏傣族景颇族自治州	盈江县	新城乡	533123	1(>25°)	林地	68.98	
834	5331230834	云南省	德宏傣族景颇族自治州	盈江县	昔马镇	533123	1(>25°)	林地	10.23	
835	5331230835	云南省	德宏傣族景颇族自治州	盈江县	昔马镇	533123	1(>25°)	林地	5.83	
836	5331230836	云南省	德宏傣族景颇族自治州	盈江县	昔马镇	533123	1(>25°)	林地	32.88	
837	5331230837	云南省	德宏傣族景颇族自治州	盈江县	平原镇	533123	1(>25°)	林地	12.86	
838	5331230838	云南省	德宏傣族景颇族自治州	盈江县	新城乡	533123	1(>25°)	林地	24.52	
839	5331230839	云南省	德宏傣族景颇族自治州	盈江县	昔马镇	533123	1(>25°)	林地	26	

序号	图斑编号	省	州(市)	县	乡(镇)	县行政区划	坡度级别	土地利用类型	面积(hm ²)	备注
840	5331230840	云南省	德宏傣族景颇族自治州	盈江县	新城乡	533123	1(>25°)	林地	79.03	
841	5331230841	云南省	德宏傣族景颇族自治州	盈江县	新城乡	533123	1(>25°)	林地	7.65	
842	5331230842	云南省	德宏傣族景颇族自治州	盈江县	平原镇	533123	1(>25°)	林地	182.78	
843	5331230843	云南省	德宏傣族景颇族自治州	盈江县	昔马镇	533123	1(>25°)	草地	399.96	
844	5331230844	云南省	德宏傣族景颇族自治州	盈江县	新城乡	533123	1(>25°)	林地	34.66	
845	5331230845	云南省	德宏傣族景颇族自治州	盈江县	昔马镇	533123	1(>25°)	林地	5.75	
846	5331230846	云南省	德宏傣族景颇族自治州	盈江县	平原镇	533123	1(>25°)	林地	5.56	
847	5331230847	云南省	德宏傣族景颇族自治州	盈江县	平原镇	533123	1(>25°)	林地	16.74	
848	5331230848	云南省	德宏傣族景颇族自治州	盈江县	昔马镇	533123	1(>25°)	林地	60.08	
849	5331230849	云南省	德宏傣族景颇族自治州	盈江县	平原镇	533123	1(>25°)	林地	7.98	
850	5331230850	云南省	德宏傣族景颇族自治州	盈江县	新城乡	533123	1(>25°)	林地	8.54	
851	5331230851	云南省	德宏傣族景颇族自治州	盈江县	昔马镇	533123	1(>25°)	林地	18.95	
852	5331230852	云南省	德宏傣族景颇族自治州	盈江县	新城乡	533123	1(>25°)	林地	28.85	
853	5331230853	云南省	德宏傣族景颇族自治州	盈江县	新城乡	533123	1(>25°)	林地	11.19	
854	5331230854	云南省	德宏傣族景颇族自治州	盈江县	昔马镇	533123	1(>25°)	林地	16.59	
855	5331230855	云南省	德宏傣族景颇族自治州	盈江县	平原镇	533123	1(>25°)	林地	34.66	
856	5331230856	云南省	德宏傣族景颇族自治州	盈江县	新城乡	533123	1(>25°)	林地	16.41	
857	5331230857	云南省	德宏傣族景颇族自治州	盈江县	新城乡	533123	1(>25°)	林地	8.72	
858	5331230858	云南省	德宏傣族景颇族自治州	盈江县	昔马镇	533123	1(>25°)	林地	16.48	
859	5331230859	云南省	德宏傣族景颇族自治州	盈江县	平原镇	533123	1(>25°)	林地	14.52	
860	5331230860	云南省	德宏傣族景颇族自治州	盈江县	昔马镇	533123	1(>25°)	林地	7.9	

序号	图斑编号	省	州(市)	县	乡(镇)	县行政区划	坡度级别	土地利用类型	面积(hm ²)	备注
861	5331230861	云南省	德宏傣族景颇族自治州	盈江县	新城乡	533123	1(>25°)	林地	7.4	
862	5331230862	云南省	德宏傣族景颇族自治州	盈江县	昔马镇	533123	1(>25°)	林地	12.06	
863	5331230863	云南省	德宏傣族景颇族自治州	盈江县	新城乡	533123	1(>25°)	林地	72.36	
864	5331230864	云南省	德宏傣族景颇族自治州	盈江县	昔马镇	533123	1(>25°)	林地	10.03	
865	5331230865	云南省	德宏傣族景颇族自治州	盈江县	昔马镇	533123	1(>25°)	林地	35.29	
866	5331230866	云南省	德宏傣族景颇族自治州	盈江县	昔马镇	533123	1(>25°)	林地	28.32	
867	5331230867	云南省	德宏傣族景颇族自治州	盈江县	昔马镇	533123	1(>25°)	林地	15.46	
868	5331230868	云南省	德宏傣族景颇族自治州	盈江县	新城乡	533123	1(>25°)	林地	7.57	
869	5331230869	云南省	德宏傣族景颇族自治州	盈江县	平原镇	533123	1(>25°)	林地	9.5	
870	5331230870	云南省	德宏傣族景颇族自治州	盈江县	昔马镇	533123	1(>25°)	林地	24.28	
871	5331230871	云南省	德宏傣族景颇族自治州	盈江县	新城乡	533123	1(>25°)	林地	6.28	
872	5331230872	云南省	德宏傣族景颇族自治州	盈江县	平原镇	533123	1(>25°)	林地	791.46	
873	5331230873	云南省	德宏傣族景颇族自治州	盈江县	新城乡	533123	1(>25°)	林地	7.29	
874	5331230874	云南省	德宏傣族景颇族自治州	盈江县	昔马镇	533123	1(>25°)	林地	13.51	
875	5331230875	云南省	德宏傣族景颇族自治州	盈江县	昔马镇	533123	1(>25°)	林地	8.31	
876	5331230876	云南省	德宏傣族景颇族自治州	盈江县	新城乡	533123	1(>25°)	林地	7.63	
877	5331230877	云南省	德宏傣族景颇族自治州	盈江县	昔马镇	533123	1(>25°)	林地	13.6	
878	5331230878	云南省	德宏傣族景颇族自治州	盈江县	平原镇	533123	1(>25°)	林地	13.38	
879	5331230879	云南省	德宏傣族景颇族自治州	盈江县	平原镇	533123	1(>25°)	林地	406.29	
880	5331230880	云南省	德宏傣族景颇族自治州	盈江县	昔马镇	533123	1(>25°)	林地	8.16	
881	5331230881	云南省	德宏傣族景颇族自治州	盈江县	新城乡	533123	1(>25°)	林地	8.36	

序号	图斑编号	省	州(市)	县	乡(镇)	县行政区划	坡度级别	土地利用类型	面积(hm ²)	备注
882	5331230882	云南省	德宏傣族景颇族自治州	盈江县	昔马镇	533123	1(>25°)	林地	8.68	
883	5331230883	云南省	德宏傣族景颇族自治州	盈江县	平原镇	533123	1(>25°)	林地	8.98	
884	5331230884	云南省	德宏傣族景颇族自治州	盈江县	平原镇	533123	1(>25°)	林地	8.44	
885	5331230885	云南省	德宏傣族景颇族自治州	盈江县	昔马镇	533123	1(>25°)	林地	29.02	
886	5331230886	云南省	德宏傣族景颇族自治州	盈江县	平原镇	533123	1(>25°)	林地	9.41	
887	5331230887	云南省	德宏傣族景颇族自治州	盈江县	昔马镇	533123	1(>25°)	林地	7.64	
888	5331230888	云南省	德宏傣族景颇族自治州	盈江县	昔马镇	533123	1(>25°)	林地	32.12	
889	5331230889	云南省	德宏傣族景颇族自治州	盈江县	昔马镇	533123	1(>25°)	林地	14.31	
890	5331230890	云南省	德宏傣族景颇族自治州	盈江县	昔马镇	533123	1(>25°)	林地	8.11	
891	5331230891	云南省	德宏傣族景颇族自治州	盈江县	新城乡	533123	1(>25°)	林地	803.13	
892	5331230892	云南省	德宏傣族景颇族自治州	盈江县	新城乡	533123	1(>25°)	林地	241.04	
893	5331230893	云南省	德宏傣族景颇族自治州	盈江县	昔马镇	533123	1(>25°)	林地	169.13	
894	5331230894	云南省	德宏傣族景颇族自治州	盈江县	新城乡	533123	1(>25°)	林地	17.85	
895	5331230895	云南省	德宏傣族景颇族自治州	盈江县	平原镇	533123	1(>25°)	林地	12.92	
896	5331230896	云南省	德宏傣族景颇族自治州	盈江县	平原镇	533123	1(>25°)	林地	5.94	
897	5331230897	云南省	德宏傣族景颇族自治州	盈江县	昔马镇	533123	1(>25°)	林地	21.04	
898	5331230898	云南省	德宏傣族景颇族自治州	盈江县	昔马镇	533123	1(>25°)	林地	9.87	
899	5331230899	云南省	德宏傣族景颇族自治州	盈江县	平原镇	533123	1(>25°)	林地	6.35	
900	5331230900	云南省	德宏傣族景颇族自治州	盈江县	新城乡	533123	1(>25°)	林地	29.19	
901	5331230901	云南省	德宏傣族景颇族自治州	盈江县	新城乡	533123	1(>25°)	林地	101.28	
902	5331230902	云南省	德宏傣族景颇族自治州	盈江县	昔马镇	533123	1(>25°)	林地	8.39	

序号	图斑编号	省	州(市)	县	乡(镇)	县行政区划	坡度级别	土地利用类型	面积(hm ²)	备注
903	5331230903	云南省	德宏傣族景颇族自治州	盈江县	平原镇	533123	1(>25°)	林地	79.29	
904	5331230904	云南省	德宏傣族景颇族自治州	盈江县	昔马镇	533123	1(>25°)	林地	7.5	
905	5331230905	云南省	德宏傣族景颇族自治州	盈江县	昔马镇	533123	1(>25°)	林地	35.74	
906	5331230906	云南省	德宏傣族景颇族自治州	盈江县	昔马镇	533123	1(>25°)	林地	6.57	
907	5331230907	云南省	德宏傣族景颇族自治州	盈江县	昔马镇	533123	1(>25°)	林地	6.34	
908	5331230908	云南省	德宏傣族景颇族自治州	盈江县	昔马镇	533123	1(>25°)	林地	8.59	
909	5331230909	云南省	德宏傣族景颇族自治州	盈江县	昔马镇	533123	1(>25°)	林地	56.3	
910	5331230910	云南省	德宏傣族景颇族自治州	盈江县	昔马镇	533123	1(>25°)	林地	20.06	
911	5331230911	云南省	德宏傣族景颇族自治州	盈江县	昔马镇	533123	1(>25°)	林地	16.2	
912	5331230912	云南省	德宏傣族景颇族自治州	盈江县	新城乡	533123	1(>25°)	林地	7.29	
913	5331230913	云南省	德宏傣族景颇族自治州	盈江县	昔马镇	533123	1(>25°)	林地	7.72	
914	5331230914	云南省	德宏傣族景颇族自治州	盈江县	新城乡	533123	1(>25°)	林地	8.58	
915	5331230915	云南省	德宏傣族景颇族自治州	盈江县	昔马镇	533123	1(>25°)	林地	8.61	
916	5331230916	云南省	德宏傣族景颇族自治州	盈江县	新城乡	533123	1(>25°)	林地	10.74	
917	5331230917	云南省	德宏傣族景颇族自治州	盈江县	昔马镇	533123	1(>25°)	林地	20.18	
918	5331230918	云南省	德宏傣族景颇族自治州	盈江县	昔马镇	533123	1(>25°)	林地	6.54	
919	5331230919	云南省	德宏傣族景颇族自治州	盈江县	昔马镇	533123	1(>25°)	林地	19.56	
920	5331230920	云南省	德宏傣族景颇族自治州	盈江县	新城乡	533123	1(>25°)	林地	43.97	
921	5331230921	云南省	德宏傣族景颇族自治州	盈江县	新城乡	533123	1(>25°)	林地	6.55	
922	5331230922	云南省	德宏傣族景颇族自治州	盈江县	昔马镇	533123	1(>25°)	林地	75.7	
923	5331230923	云南省	德宏傣族景颇族自治州	盈江县	新城乡	533123	1(>25°)	林地	6.37	

序号	图斑编号	省	州(市)	县	乡(镇)	县行政区划	坡度级别	土地利用类型	面积(hm ²)	备注
924	5331230924	云南省	德宏傣族景颇族自治州	盈江县	昔马镇	533123	1(>25°)	林地	17.32	
925	5331230925	云南省	德宏傣族景颇族自治州	盈江县	平原镇	533123	1(>25°)	林地	26.65	
926	5331230926	云南省	德宏傣族景颇族自治州	盈江县	昔马镇	533123	1(>25°)	林地	7.23	
927	5331230927	云南省	德宏傣族景颇族自治州	盈江县	新城乡	533123	1(>25°)	林地	14.78	
928	5331230928	云南省	德宏傣族景颇族自治州	盈江县	昔马镇	533123	1(>25°)	林地	38.02	
929	5331230929	云南省	德宏傣族景颇族自治州	盈江县	昔马镇	533123	1(>25°)	林地	13	
930	5331230930	云南省	德宏傣族景颇族自治州	盈江县	昔马镇	533123	1(>25°)	林地	5.73	
931	5331230931	云南省	德宏傣族景颇族自治州	盈江县	新城乡	533123	1(>25°)	林地	6.5	
932	5331230932	云南省	德宏傣族景颇族自治州	盈江县	昔马镇	533123	1(>25°)	林地	9.79	
933	5331230933	云南省	德宏傣族景颇族自治州	盈江县	新城乡	533123	1(>25°)	林地	10.94	
934	5331230934	云南省	德宏傣族景颇族自治州	盈江县	新城乡	533123	1(>25°)	林地	14.28	
935	5331230935	云南省	德宏傣族景颇族自治州	盈江县	昔马镇	533123	1(>25°)	林地	40.42	
936	5331230936	云南省	德宏傣族景颇族自治州	盈江县	昔马镇	533123	1(>25°)	林地	6.7	
937	5331230937	云南省	德宏傣族景颇族自治州	盈江县	新城乡	533123	1(>25°)	林地	8.79	
938	5331230938	云南省	德宏傣族景颇族自治州	盈江县	昔马镇	533123	1(>25°)	林地	5.82	
939	5331230939	云南省	德宏傣族景颇族自治州	盈江县	勐弄乡	533123	1(>25°)	林地	42.35	
940	5331230940	云南省	德宏傣族景颇族自治州	盈江县	昔马镇	533123	1(>25°)	林地	16.55	
941	5331230941	云南省	德宏傣族景颇族自治州	盈江县	昔马镇	533123	1(>25°)	林地	6.99	
942	5331230942	云南省	德宏傣族景颇族自治州	盈江县	平原镇	533123	1(>25°)	林地	13.19	
943	5331230943	云南省	德宏傣族景颇族自治州	盈江县	新城乡	533123	1(>25°)	林地	1239.27	
944	5331230944	云南省	德宏傣族景颇族自治州	盈江县	新城乡	533123	1(>25°)	林地	79.27	

序号	图斑编号	省	州(市)	县	乡(镇)	县行政区划	坡度级别	土地利用类型	面积(hm ²)	备注
945	5331230945	云南省	德宏傣族景颇族自治州	盈江县	新城乡	533123	1(>25°)	林地	12.6	
946	5331230946	云南省	德宏傣族景颇族自治州	盈江县	平原镇	533123	1(>25°)	林地	15.21	
947	5331230947	云南省	德宏傣族景颇族自治州	盈江县	平原镇	533123	1(>25°)	林地	23.68	
948	5331230948	云南省	德宏傣族景颇族自治州	盈江县	新城乡	533123	1(>25°)	林地	17.02	
949	5331230949	云南省	德宏傣族景颇族自治州	盈江县	昔马镇	533123	1(>25°)	林地	10.05	
950	5331230950	云南省	德宏傣族景颇族自治州	盈江县	新城乡	533123	1(>25°)	林地	21.38	
951	5331230951	云南省	德宏傣族景颇族自治州	盈江县	平原镇	533123	1(>25°)	林地	205.12	
952	5331230952	云南省	德宏傣族景颇族自治州	盈江县	新城乡	533123	1(>25°)	林地	23.07	
953	5331230953	云南省	德宏傣族景颇族自治州	盈江县	平原镇	533123	1(>25°)	林地	11.28	
954	5331230954	云南省	德宏傣族景颇族自治州	盈江县	平原镇	533123	1(>25°)	林地	9.65	
955	5331230955	云南省	德宏傣族景颇族自治州	盈江县	新城乡	533123	1(>25°)	林地	18.36	
956	5331230956	云南省	德宏傣族景颇族自治州	盈江县	新城乡	533123	1(>25°)	林地	25.69	
957	5331230957	云南省	德宏傣族景颇族自治州	盈江县	昔马镇	533123	1(>25°)	林地	15.4	
958	5331230958	云南省	德宏傣族景颇族自治州	盈江县	平原镇	533123	1(>25°)	林地	7.85	
959	5331230959	云南省	德宏傣族景颇族自治州	盈江县	昔马镇	533123	1(>25°)	林地	15.3	
960	5331230960	云南省	德宏傣族景颇族自治州	盈江县	平原镇	533123	1(>25°)	林地	207.62	
961	5331230961	云南省	德宏傣族景颇族自治州	盈江县	昔马镇	533123	1(>25°)	林地	28	
962	5331230962	云南省	德宏傣族景颇族自治州	盈江县	昔马镇	533123	1(>25°)	林地	11.73	
963	5331230963	云南省	德宏傣族景颇族自治州	盈江县	平原镇	533123	1(>25°)	林地	155.95	
964	5331230964	云南省	德宏傣族景颇族自治州	盈江县	勐弄乡	533123	1(>25°)	林地	10.91	
965	5331230965	云南省	德宏傣族景颇族自治州	盈江县	新城乡	533123	1(>25°)	林地	6.21	

序号	图斑编号	省	州(市)	县	乡(镇)	县行政区划	坡度级别	土地利用类型	面积(hm ²)	备注
966	5331230966	云南省	德宏傣族景颇族自治州	盈江县	新城乡	533123	1(>25°)	林地	13.53	
967	5331230967	云南省	德宏傣族景颇族自治州	盈江县	平原镇	533123	1(>25°)	林地	9.84	
968	5331230968	云南省	德宏傣族景颇族自治州	盈江县	新城乡	533123	1(>25°)	林地	11.02	
969	5331230969	云南省	德宏傣族景颇族自治州	盈江县	勐弄乡	533123	1(>25°)	林地	872.77	
970	5331230970	云南省	德宏傣族景颇族自治州	盈江县	勐弄乡	533123	1(>25°)	林地	7.19	
971	5331230971	云南省	德宏傣族景颇族自治州	盈江县	勐弄乡	533123	1(>25°)	林地	8.47	
972	5331230972	云南省	德宏傣族景颇族自治州	盈江县	平原镇	533123	1(>25°)	林地	9.67	
973	5331230973	云南省	德宏傣族景颇族自治州	盈江县	平原镇	533123	1(>25°)	林地	2192.25	
974	5331230974	云南省	德宏傣族景颇族自治州	盈江县	平原镇	533123	1(>25°)	林地	8.07	
975	5331230975	云南省	德宏傣族景颇族自治州	盈江县	勐弄乡	533123	1(>25°)	林地	7.65	
976	5331230976	云南省	德宏傣族景颇族自治州	盈江县	平原镇	533123	1(>25°)	林地	8.76	
977	5331230977	云南省	德宏傣族景颇族自治州	盈江县	平原镇	533123	1(>25°)	林地	6.41	
978	5331230978	云南省	德宏傣族景颇族自治州	盈江县	平原镇	533123	1(>25°)	林地	6.46	
979	5331230979	云南省	德宏傣族景颇族自治州	盈江县	新城乡	533123	1(>25°)	林地	3793.63	
980	5331230980	云南省	德宏傣族景颇族自治州	盈江县	平原镇	533123	1(>25°)	林地	21.2	
981	5331230981	云南省	德宏傣族景颇族自治州	盈江县	勐弄乡	533123	1(>25°)	林地	52.76	
982	5331230982	云南省	德宏傣族景颇族自治州	盈江县	新城乡	533123	1(>25°)	林地	15.71	
983	5331230983	云南省	德宏傣族景颇族自治州	盈江县	平原镇	533123	1(>25°)	林地	7.28	
984	5331230984	云南省	德宏傣族景颇族自治州	盈江县	勐弄乡	533123	1(>25°)	林地	16.2	
985	5331230985	云南省	德宏傣族景颇族自治州	盈江县	新城乡	533123	1(>25°)	林地	6.49	
986	5331230986	云南省	德宏傣族景颇族自治州	盈江县	新城乡	533123	1(>25°)	林地	25.65	

序号	图斑编号	省	州(市)	县	乡(镇)	县行政区划	坡度级别	土地利用类型	面积(hm ²)	备注
987	5331230987	云南省	德宏傣族景颇族自治州	盈江县	卡场镇	533123	1(>25°)	林地	73.01	
988	5331230988	云南省	德宏傣族景颇族自治州	盈江县	勐弄乡	533123	1(>25°)	林地	108.36	
989	5331230989	云南省	德宏傣族景颇族自治州	盈江县	新城乡	533123	1(>25°)	林地	11.38	
990	5331230990	云南省	德宏傣族景颇族自治州	盈江县	平原镇	533123	1(>25°)	林地	62.01	
991	5331230991	云南省	德宏傣族景颇族自治州	盈江县	平原镇	533123	1(>25°)	林地	8.93	
992	5331230992	云南省	德宏傣族景颇族自治州	盈江县	勐弄乡	533123	1(>25°)	林地	7.61	
993	5331230993	云南省	德宏傣族景颇族自治州	盈江县	勐弄乡	533123	1(>25°)	林地	6.79	
994	5331230994	云南省	德宏傣族景颇族自治州	盈江县	平原镇	533123	1(>25°)	林地	6.34	
995	5331230995	云南省	德宏傣族景颇族自治州	盈江县	勐弄乡	533123	1(>25°)	林地	7.87	
996	5331230996	云南省	德宏傣族景颇族自治州	盈江县	新城乡	533123	1(>25°)	林地	5.88	
997	5331230997	云南省	德宏傣族景颇族自治州	盈江县	新城乡	533123	1(>25°)	林地	29.23	
998	5331230998	云南省	德宏傣族景颇族自治州	盈江县	新城乡	533123	1(>25°)	林地	130.78	
999	5331230999	云南省	德宏傣族景颇族自治州	盈江县	平原镇	533123	1(>25°)	林地	5.74	
1000	5331231000	云南省	德宏傣族景颇族自治州	盈江县	勐弄乡	533123	1(>25°)	林地	524.04	
1001	5331231001	云南省	德宏傣族景颇族自治州	盈江县	卡场镇	533123	1(>25°)	林地	8.4	
1002	5331231002	云南省	德宏傣族景颇族自治州	盈江县	勐弄乡	533123	1(>25°)	林地	12.98	
1003	5331231003	云南省	德宏傣族景颇族自治州	盈江县	卡场镇	533123	1(>25°)	林地	10.35	
1004	5331231004	云南省	德宏傣族景颇族自治州	盈江县	平原镇	533123	1(>25°)	林地	9.15	
1005	5331231005	云南省	德宏傣族景颇族自治州	盈江县	新城乡	533123	1(>25°)	林地	8.27	
1006	5331231006	云南省	德宏傣族景颇族自治州	盈江县	新城乡	533123	1(>25°)	林地	53.28	
1007	5331231007	云南省	德宏傣族景颇族自治州	盈江县	平原镇	533123	1(>25°)	林地	6.09	

序号	图斑编号	省	州(市)	县	乡(镇)	县行政区划	坡度级别	土地利用类型	面积(hm ²)	备注
1008	5331231008	云南省	德宏傣族景颇族自治州	盈江县	新城乡	533123	1(>25°)	林地	6.44	
1009	5331231009	云南省	德宏傣族景颇族自治州	盈江县	平原镇	533123	1(>25°)	林地	9.58	
1010	5331231010	云南省	德宏傣族景颇族自治州	盈江县	卡场镇	533123	1(>25°)	林地	43.51	
1011	5331231011	云南省	德宏傣族景颇族自治州	盈江县	勐弄乡	533123	1(>25°)	林地	57.29	
1012	5331231012	云南省	德宏傣族景颇族自治州	盈江县	新城乡	533123	1(>25°)	林地	15.19	
1013	5331231013	云南省	德宏傣族景颇族自治州	盈江县	卡场镇	533123	1(>25°)	林地	15.4	
1014	5331231014	云南省	德宏傣族景颇族自治州	盈江县	勐弄乡	533123	1(>25°)	林地	8.47	
1015	5331231015	云南省	德宏傣族景颇族自治州	盈江县	勐弄乡	533123	1(>25°)	林地	8.02	
1016	5331231016	云南省	德宏傣族景颇族自治州	盈江县	卡场镇	533123	1(>25°)	林地	10.95	
1017	5331231017	云南省	德宏傣族景颇族自治州	盈江县	芒章乡	533123	1(>25°)	林地	49.34	
1018	5331231018	云南省	德宏傣族景颇族自治州	盈江县	新城乡	533123	1(>25°)	林地	19.22	
1019	5331231019	云南省	德宏傣族景颇族自治州	盈江县	芒章乡	533123	1(>25°)	林地	10.26	
1020	5331231020	云南省	德宏傣族景颇族自治州	盈江县	卡场镇	533123	1(>25°)	林地	8.52	
1021	5331231021	云南省	德宏傣族景颇族自治州	盈江县	芒章乡	533123	1(>25°)	林地	9.13	
1022	5331231022	云南省	德宏傣族景颇族自治州	盈江县	芒章乡	533123	1(>25°)	林地	6.3	
1023	5331231023	云南省	德宏傣族景颇族自治州	盈江县	勐弄乡	533123	1(>25°)	林地	6.3	
1024	5331231024	云南省	德宏傣族景颇族自治州	盈江县	卡场镇	533123	1(>25°)	林地	22.27	
1025	5331231025	云南省	德宏傣族景颇族自治州	盈江县	新城乡	533123	1(>25°)	林地	7.4	
1026	5331231026	云南省	德宏傣族景颇族自治州	盈江县	卡场镇	533123	1(>25°)	林地	7.42	
1027	5331231027	云南省	德宏傣族景颇族自治州	盈江县	卡场镇	533123	1(>25°)	林地	6.18	
1028	5331231028	云南省	德宏傣族景颇族自治州	盈江县	芒章乡	533123	1(>25°)	林地	29.9	

序号	图斑编号	省	州(市)	县	乡(镇)	县行政区划	坡度级别	土地利用类型	面积(hm ²)	备注
1029	5331231029	云南省	德宏傣族景颇族自治州	盈江县	新城乡	533123	1(>25°)	林地	7.15	
1030	5331231030	云南省	德宏傣族景颇族自治州	盈江县	新城乡	533123	1(>25°)	林地	6.35	
1031	5331231031	云南省	德宏傣族景颇族自治州	盈江县	勐弄乡	533123	1(>25°)	林地	28.4	
1032	5331231032	云南省	德宏傣族景颇族自治州	盈江县	卡场镇	533123	1(>25°)	林地	16.69	
1033	5331231033	云南省	德宏傣族景颇族自治州	盈江县	平原镇	533123	1(>25°)	林地	42.04	
1034	5331231034	云南省	德宏傣族景颇族自治州	盈江县	新城乡	533123	1(>25°)	林地	10.64	
1035	5331231035	云南省	德宏傣族景颇族自治州	盈江县	卡场镇	533123	1(>25°)	林地	111.93	
1036	5331231036	云南省	德宏傣族景颇族自治州	盈江县	勐弄乡	533123	1(>25°)	林地	25.69	
1037	5331231037	云南省	德宏傣族景颇族自治州	盈江县	芒章乡	533123	1(>25°)	林地	7.07	
1038	5331231038	云南省	德宏傣族景颇族自治州	盈江县	勐弄乡	533123	1(>25°)	林地	5.82	
1039	5331231039	云南省	德宏傣族景颇族自治州	盈江县	芒章乡	533123	1(>25°)	林地	41.42	
1040	5331231040	云南省	德宏傣族景颇族自治州	盈江县	新城乡	533123	1(>25°)	林地	23.15	
1041	5331231041	云南省	德宏傣族景颇族自治州	盈江县	卡场镇	533123	1(>25°)	林地	8.87	
1042	5331231042	云南省	德宏傣族景颇族自治州	盈江县	勐弄乡	533123	1(>25°)	林地	6.48	
1043	5331231043	云南省	德宏傣族景颇族自治州	盈江县	卡场镇	533123	1(>25°)	林地	102.22	
1044	5331231044	云南省	德宏傣族景颇族自治州	盈江县	勐弄乡	533123	1(>25°)	林地	12.8	
1045	5331231045	云南省	德宏傣族景颇族自治州	盈江县	勐弄乡	533123	1(>25°)	林地	14.89	
1046	5331231046	云南省	德宏傣族景颇族自治州	盈江县	勐弄乡	533123	1(>25°)	林地	8.38	
1047	5331231047	云南省	德宏傣族景颇族自治州	盈江县	卡场镇	533123	1(>25°)	林地	19.3	
1048	5331231048	云南省	德宏傣族景颇族自治州	盈江县	新城乡	533123	1(>25°)	林地	10.66	
1049	5331231049	云南省	德宏傣族景颇族自治州	盈江县	勐弄乡	533123	1(>25°)	林地	35.96	

序号	图斑编号	省	州(市)	县	乡(镇)	县行政区划	坡度级别	土地利用类型	面积(hm ²)	备注
1050	5331231050	云南省	德宏傣族景颇族自治州	盈江县	卡场镇	533123	1(>25°)	林地	38.78	
1051	5331231051	云南省	德宏傣族景颇族自治州	盈江县	芒章乡	533123	1(>25°)	林地	8.6	
1052	5331231052	云南省	德宏傣族景颇族自治州	盈江县	芒章乡	533123	1(>25°)	林地	8.29	
1053	5331231053	云南省	德宏傣族景颇族自治州	盈江县	平原镇	533123	1(>25°)	林地	7.17	
1054	5331231054	云南省	德宏傣族景颇族自治州	盈江县	勐弄乡	533123	1(>25°)	林地	29.86	
1055	5331231055	云南省	德宏傣族景颇族自治州	盈江县	勐弄乡	533123	1(>25°)	林地	11.54	
1056	5331231056	云南省	德宏傣族景颇族自治州	盈江县	卡场镇	533123	1(>25°)	林地	9.71	
1057	5331231057	云南省	德宏傣族景颇族自治州	盈江县	卡场镇	533123	1(>25°)	林地	28.06	
1058	5331231058	云南省	德宏傣族景颇族自治州	盈江县	卡场镇	533123	1(>25°)	林地	14.12	
1059	5331231059	云南省	德宏傣族景颇族自治州	盈江县	芒章乡	533123	1(>25°)	林地	8.48	
1060	5331231060	云南省	德宏傣族景颇族自治州	盈江县	卡场镇	533123	1(>25°)	林地	9.75	
1061	5331231061	云南省	德宏傣族景颇族自治州	盈江县	新城乡	533123	1(>25°)	林地	6.15	
1062	5331231062	云南省	德宏傣族景颇族自治州	盈江县	芒章乡	533123	1(>25°)	林地	11.3	
1063	5331231063	云南省	德宏傣族景颇族自治州	盈江县	新城乡	533123	1(>25°)	林地	8.85	
1064	5331231064	云南省	德宏傣族景颇族自治州	盈江县	新城乡	533123	1(>25°)	林地	17.64	
1065	5331231065	云南省	德宏傣族景颇族自治州	盈江县	芒章乡	533123	1(>25°)	林地	59.85	
1066	5331231066	云南省	德宏傣族景颇族自治州	盈江县	卡场镇	533123	1(>25°)	林地	8.36	
1067	5331231067	云南省	德宏傣族景颇族自治州	盈江县	卡场镇	533123	1(>25°)	林地	122.81	
1068	5331231068	云南省	德宏傣族景颇族自治州	盈江县	新城乡	533123	1(>25°)	林地	10.75	
1069	5331231069	云南省	德宏傣族景颇族自治州	盈江县	勐弄乡	533123	1(>25°)	林地	7.47	
1070	5331231070	云南省	德宏傣族景颇族自治州	盈江县	勐弄乡	533123	1(>25°)	林地	6.39	

序号	图斑编号	省	州(市)	县	乡(镇)	县行政区划	坡度级别	土地利用类型	面积(hm ²)	备注
1071	5331231071	云南省	德宏傣族景颇族自治州	盈江县	芒章乡	533123	1(>25°)	林地	7.15	
1072	5331231072	云南省	德宏傣族景颇族自治州	盈江县	卡场镇	533123	1(>25°)	林地	6.5	
1073	5331231073	云南省	德宏傣族景颇族自治州	盈江县	芒章乡	533123	1(>25°)	林地	78	
1074	5331231074	云南省	德宏傣族景颇族自治州	盈江县	卡场镇	533123	1(>25°)	林地	70.55	
1075	5331231075	云南省	德宏傣族景颇族自治州	盈江县	新城乡	533123	1(>25°)	林地	8.29	
1076	5331231076	云南省	德宏傣族景颇族自治州	盈江县	卡场镇	533123	1(>25°)	林地	12.94	
1077	5331231077	云南省	德宏傣族景颇族自治州	盈江县	卡场镇	533123	1(>25°)	林地	6.19	
1078	5331231078	云南省	德宏傣族景颇族自治州	盈江县	芒章乡	533123	1(>25°)	林地	6.36	
1079	5331231079	云南省	德宏傣族景颇族自治州	盈江县	勐弄乡	533123	1(>25°)	林地	16.7	
1080	5331231080	云南省	德宏傣族景颇族自治州	盈江县	芒章乡	533123	1(>25°)	林地	6.61	
1081	5331231081	云南省	德宏傣族景颇族自治州	盈江县	卡场镇	533123	1(>25°)	林地	71.26	
1082	5331231082	云南省	德宏傣族景颇族自治州	盈江县	新城乡	533123	1(>25°)	林地	31.3	
1083	5331231083	云南省	德宏傣族景颇族自治州	盈江县	新城乡	533123	1(>25°)	林地	765.22	
1084	5331231084	云南省	德宏傣族景颇族自治州	盈江县	新城乡	533123	1(>25°)	林地	8.7	
1085	5331231085	云南省	德宏傣族景颇族自治州	盈江县	勐弄乡	533123	1(>25°)	林地	7.72	
1086	5331231086	云南省	德宏傣族景颇族自治州	盈江县	勐弄乡	533123	1(>25°)	林地	10.31	
1087	5331231087	云南省	德宏傣族景颇族自治州	盈江县	芒章乡	533123	1(>25°)	林地	12.78	
1088	5331231088	云南省	德宏傣族景颇族自治州	盈江县	芒章乡	533123	1(>25°)	林地	14.25	
1089	5331231089	云南省	德宏傣族景颇族自治州	盈江县	芒章乡	533123	1(>25°)	林地	65.37	
1090	5331231090	云南省	德宏傣族景颇族自治州	盈江县	芒章乡	533123	1(>25°)	林地	69	
1091	5331231091	云南省	德宏傣族景颇族自治州	盈江县	芒章乡	533123	1(>25°)	林地	8.71	

序号	图斑编号	省	州(市)	县	乡(镇)	县行政区划	坡度级别	土地利用类型	面积(hm ²)	备注
1092	5331231092	云南省	德宏傣族景颇族自治州	盈江县	卡场镇	533123	1(>25°)	林地	16.44	
1093	5331231093	云南省	德宏傣族景颇族自治州	盈江县	芒章乡	533123	1(>25°)	林地	386.66	
1094	5331231094	云南省	德宏傣族景颇族自治州	盈江县	勐弄乡	533123	1(>25°)	林地	7.85	
1095	5331231095	云南省	德宏傣族景颇族自治州	盈江县	芒章乡	533123	1(>25°)	林地	96.76	
1096	5331231096	云南省	德宏傣族景颇族自治州	盈江县	勐弄乡	533123	1(>25°)	林地	8.48	
1097	5331231097	云南省	德宏傣族景颇族自治州	盈江县	芒章乡	533123	1(>25°)	林地	15.45	
1098	5331231098	云南省	德宏傣族景颇族自治州	盈江县	芒章乡	533123	1(>25°)	林地	11.06	
1099	5331231099	云南省	德宏傣族景颇族自治州	盈江县	勐弄乡	533123	1(>25°)	林地	10.12	
1100	5331231100	云南省	德宏傣族景颇族自治州	盈江县	芒章乡	533123	1(>25°)	林地	8.16	
1101	5331231101	云南省	德宏傣族景颇族自治州	盈江县	卡场镇	533123	1(>25°)	林地	5.74	
1102	5331231102	云南省	德宏傣族景颇族自治州	盈江县	卡场镇	533123	1(>25°)	林地	7.32	
1103	5331231103	云南省	德宏傣族景颇族自治州	盈江县	卡场镇	533123	1(>25°)	林地	23.14	
1104	5331231104	云南省	德宏傣族景颇族自治州	盈江县	卡场镇	533123	1(>25°)	林地	18.73	
1105	5331231105	云南省	德宏傣族景颇族自治州	盈江县	卡场镇	533123	1(>25°)	林地	39.59	
1106	5331231106	云南省	德宏傣族景颇族自治州	盈江县	卡场镇	533123	1(>25°)	林地	36.15	
1107	5331231107	云南省	德宏傣族景颇族自治州	盈江县	芒章乡	533123	1(>25°)	林地	5.38	
1108	5331231108	云南省	德宏傣族景颇族自治州	盈江县	卡场镇	533123	1(>25°)	林地	14.45	
1109	5331231109	云南省	德宏傣族景颇族自治州	盈江县	勐弄乡	533123	1(>25°)	林地	6.88	
1110	5331231110	云南省	德宏傣族景颇族自治州	盈江县	卡场镇	533123	1(>25°)	林地	6.77	
1111	5331231111	云南省	德宏傣族景颇族自治州	盈江县	卡场镇	533123	1(>25°)	林地	7.34	
1112	5331231112	云南省	德宏傣族景颇族自治州	盈江县	芒章乡	533123	1(>25°)	林地	12.95	

序号	图斑编号	省	州(市)	县	乡(镇)	县行政区划	坡度级别	土地利用类型	面积(hm ²)	备注
1113	5331231113	云南省	德宏傣族景颇族自治州	盈江县	勐弄乡	533123	1(>25°)	林地	8.21	
1114	5331231114	云南省	德宏傣族景颇族自治州	盈江县	卡场镇	533123	1(>25°)	林地	115.83	
1115	5331231115	云南省	德宏傣族景颇族自治州	盈江县	卡场镇	533123	1(>25°)	林地	6.64	
1116	5331231116	云南省	德宏傣族景颇族自治州	盈江县	卡场镇	533123	1(>25°)	林地	11.84	
1117	5331231117	云南省	德宏傣族景颇族自治州	盈江县	勐弄乡	533123	1(>25°)	林地	53.69	
1118	5331231118	云南省	德宏傣族景颇族自治州	盈江县	卡场镇	533123	1(>25°)	林地	9.46	
1119	5331231119	云南省	德宏傣族景颇族自治州	盈江县	芒章乡	533123	1(>25°)	林地	64	
1120	5331231120	云南省	德宏傣族景颇族自治州	盈江县	卡场镇	533123	1(>25°)	林地	15.19	
1121	5331231121	云南省	德宏傣族景颇族自治州	盈江县	芒章乡	533123	1(>25°)	林地	5.89	
1122	5331231122	云南省	德宏傣族景颇族自治州	盈江县	卡场镇	533123	1(>25°)	林地	5.65	
1123	5331231123	云南省	德宏傣族景颇族自治州	盈江县	卡场镇	533123	1(>25°)	林地	8.22	
1124	5331231124	云南省	德宏傣族景颇族自治州	盈江县	芒章乡	533123	1(>25°)	林地	55.63	
1125	5331231125	云南省	德宏傣族景颇族自治州	盈江县	卡场镇	533123	1(>25°)	林地	30.45	
1126	5331231126	云南省	德宏傣族景颇族自治州	盈江县	卡场镇	533123	1(>25°)	林地	12.96	
1127	5331231127	云南省	德宏傣族景颇族自治州	盈江县	芒章乡	533123	1(>25°)	林地	24.22	
1128	5331231128	云南省	德宏傣族景颇族自治州	盈江县	卡场镇	533123	1(>25°)	林地	8.24	
1129	5331231129	云南省	德宏傣族景颇族自治州	盈江县	勐弄乡	533123	1(>25°)	林地	11.1	
1130	5331231130	云南省	德宏傣族景颇族自治州	盈江县	勐弄乡	533123	1(>25°)	林地	17.58	
1131	5331231131	云南省	德宏傣族景颇族自治州	盈江县	卡场镇	533123	1(>25°)	林地	8.36	
1132	5331231132	云南省	德宏傣族景颇族自治州	盈江县	芒章乡	533123	1(>25°)	林地	29.26	
1133	5331231133	云南省	德宏傣族景颇族自治州	盈江县	勐弄乡	533123	1(>25°)	林地	7.07	

序号	图斑编号	省	州(市)	县	乡(镇)	县行政区划	坡度级别	土地利用类型	面积(hm ²)	备注
1134	5331231134	云南省	德宏傣族景颇族自治州	盈江县	勐弄乡	533123	1(>25°)	林地	32.09	
1135	5331231135	云南省	德宏傣族景颇族自治州	盈江县	卡场镇	533123	1(>25°)	林地	18.78	
1136	5331231136	云南省	德宏傣族景颇族自治州	盈江县	卡场镇	533123	1(>25°)	林地	50.74	
1137	5331231137	云南省	德宏傣族景颇族自治州	盈江县	芒章乡	533123	1(>25°)	林地	8.95	
1138	5331231138	云南省	德宏傣族景颇族自治州	盈江县	芒章乡	533123	1(>25°)	林地	129.23	
1139	5331231139	云南省	德宏傣族景颇族自治州	盈江县	卡场镇	533123	1(>25°)	林地	41.43	
1140	5331231140	云南省	德宏傣族景颇族自治州	盈江县	卡场镇	533123	1(>25°)	林地	11.38	
1141	5331231141	云南省	德宏傣族景颇族自治州	盈江县	卡场镇	533123	1(>25°)	林地	7.29	
1142	5331231142	云南省	德宏傣族景颇族自治州	盈江县	卡场镇	533123	1(>25°)	林地	12.36	
1143	5331231143	云南省	德宏傣族景颇族自治州	盈江县	芒章乡	533123	1(>25°)	林地	9.89	
1144	5331231144	云南省	德宏傣族景颇族自治州	盈江县	勐弄乡	533123	1(>25°)	林地	28.19	
1145	5331231145	云南省	德宏傣族景颇族自治州	盈江县	卡场镇	533123	1(>25°)	林地	11.52	
1146	5331231146	云南省	德宏傣族景颇族自治州	盈江县	芒章乡	533123	1(>25°)	林地	5.99	
1147	5331231147	云南省	德宏傣族景颇族自治州	盈江县	卡场镇	533123	1(>25°)	林地	9.87	
1148	5331231148	云南省	德宏傣族景颇族自治州	盈江县	芒章乡	533123	1(>25°)	林地	13.38	
1149	5331231149	云南省	德宏傣族景颇族自治州	盈江县	芒章乡	533123	1(>25°)	林地	6.61	
1150	5331231150	云南省	德宏傣族景颇族自治州	盈江县	芒章乡	533123	1(>25°)	林地	48.93	
1151	5331231151	云南省	德宏傣族景颇族自治州	盈江县	芒章乡	533123	1(>25°)	林地	8.24	
1152	5331231152	云南省	德宏傣族景颇族自治州	盈江县	卡场镇	533123	1(>25°)	林地	16.33	
1153	5331231153	云南省	德宏傣族景颇族自治州	盈江县	卡场镇	533123	1(>25°)	林地	6.81	
1154	5331231154	云南省	德宏傣族景颇族自治州	盈江县	卡场镇	533123	1(>25°)	林地	19.96	

序号	图斑编号	省	州(市)	县	乡(镇)	县行政区划	坡度级别	土地利用类型	面积(hm ²)	备注
1155	5331231155	云南省	德宏傣族景颇族自治州	盈江县	芒章乡	533123	1(>25°)	林地	1102.19	
1156	5331231156	云南省	德宏傣族景颇族自治州	盈江县	卡场镇	533123	1(>25°)	林地	116.17	
1157	5331231157	云南省	德宏傣族景颇族自治州	盈江县	卡场镇	533123	1(>25°)	林地	9.08	
1158	5331231158	云南省	德宏傣族景颇族自治州	盈江县	芒章乡	533123	1(>25°)	林地	25.85	
1159	5331231159	云南省	德宏傣族景颇族自治州	盈江县	勐弄乡	533123	1(>25°)	林地	62.33	
1160	5331231160	云南省	德宏傣族景颇族自治州	盈江县	卡场镇	533123	1(>25°)	林地	19.32	
1161	5331231161	云南省	德宏傣族景颇族自治州	盈江县	芒章乡	533123	1(>25°)	林地	16.47	
1162	5331231162	云南省	德宏傣族景颇族自治州	盈江县	芒章乡	533123	1(>25°)	林地	8.67	
1163	5331231163	云南省	德宏傣族景颇族自治州	盈江县	新城乡	533123	1(>25°)	林地	6.49	
1164	5331231164	云南省	德宏傣族景颇族自治州	盈江县	芒章乡	533123	1(>25°)	林地	7.93	
1165	5331231165	云南省	德宏傣族景颇族自治州	盈江县	卡场镇	533123	1(>25°)	林地	25.03	
1166	5331231166	云南省	德宏傣族景颇族自治州	盈江县	芒章乡	533123	1(>25°)	林地	19.72	
1167	5331231167	云南省	德宏傣族景颇族自治州	盈江县	卡场镇	533123	1(>25°)	林地	20.13	
1168	5331231168	云南省	德宏傣族景颇族自治州	盈江县	卡场镇	533123	1(>25°)	林地	16.57	
1169	5331231169	云南省	德宏傣族景颇族自治州	盈江县	芒章乡	533123	1(>25°)	林地	5.63	
1170	5331231170	云南省	德宏傣族景颇族自治州	盈江县	芒章乡	533123	1(>25°)	林地	16	
1171	5331231171	云南省	德宏傣族景颇族自治州	盈江县	卡场镇	533123	1(>25°)	林地	12.53	
1172	5331231172	云南省	德宏傣族景颇族自治州	盈江县	芒章乡	533123	1(>25°)	林地	22.24	
1173	5331231173	云南省	德宏傣族景颇族自治州	盈江县	芒章乡	533123	1(>25°)	林地	63.78	
1174	5331231174	云南省	德宏傣族景颇族自治州	盈江县	卡场镇	533123	1(>25°)	林地	25.14	
1175	5331231175	云南省	德宏傣族景颇族自治州	盈江县	卡场镇	533123	1(>25°)	林地	6.97	

序号	图斑编号	省	州(市)	县	乡(镇)	县行政区划	坡度级别	土地利用类型	面积(hm ²)	备注
1176	5331231176	云南省	德宏傣族景颇族自治州	盈江县	卡场镇	533123	1(>25°)	林地	7.59	
1177	5331231177	云南省	德宏傣族景颇族自治州	盈江县	勐弄乡	533123	1(>25°)	林地	11.21	
1178	5331231178	云南省	德宏傣族景颇族自治州	盈江县	卡场镇	533123	1(>25°)	林地	6.63	
1179	5331231179	云南省	德宏傣族景颇族自治州	盈江县	卡场镇	533123	1(>25°)	林地	7.02	
1180	5331231180	云南省	德宏傣族景颇族自治州	盈江县	芒章乡	533123	1(>25°)	林地	8.74	
1181	5331231181	云南省	德宏傣族景颇族自治州	盈江县	芒章乡	533123	1(>25°)	林地	20.34	
1182	5331231182	云南省	德宏傣族景颇族自治州	盈江县	芒章乡	533123	1(>25°)	林地	53.71	
1183	5331231183	云南省	德宏傣族景颇族自治州	盈江县	芒章乡	533123	1(>25°)	林地	40.41	
1184	5331231184	云南省	德宏傣族景颇族自治州	盈江县	芒章乡	533123	1(>25°)	林地	9.55	
1185	5331231185	云南省	德宏傣族景颇族自治州	盈江县	卡场镇	533123	1(>25°)	林地	76.35	
1186	5331231186	云南省	德宏傣族景颇族自治州	盈江县	卡场镇	533123	1(>25°)	林地	33.46	
1187	5331231187	云南省	德宏傣族景颇族自治州	盈江县	芒章乡	533123	1(>25°)	林地	12.77	
1188	5331231188	云南省	德宏傣族景颇族自治州	盈江县	芒章乡	533123	1(>25°)	林地	13.87	
1189	5331231189	云南省	德宏傣族景颇族自治州	盈江县	芒章乡	533123	1(>25°)	林地	5.82	
1190	5331231190	云南省	德宏傣族景颇族自治州	盈江县	卡场镇	533123	1(>25°)	林地	11.46	
1191	5331231191	云南省	德宏傣族景颇族自治州	盈江县	卡场镇	533123	1(>25°)	林地	6.98	
1192	5331231192	云南省	德宏傣族景颇族自治州	盈江县	芒章乡	533123	1(>25°)	林地	54.16	
1193	5331231193	云南省	德宏傣族景颇族自治州	盈江县	卡场镇	533123	1(>25°)	林地	14.99	
1194	5331231194	云南省	德宏傣族景颇族自治州	盈江县	卡场镇	533123	1(>25°)	林地	8.23	
1195	5331231195	云南省	德宏傣族景颇族自治州	盈江县	卡场镇	533123	1(>25°)	林地	68.59	
1196	5331231196	云南省	德宏傣族景颇族自治州	盈江县	芒章乡	533123	1(>25°)	林地	8.45	

序号	图斑编号	省	州(市)	县	乡(镇)	县行政区划	坡度级别	土地利用类型	面积(hm ²)	备注
1197	5331231197	云南省	德宏傣族景颇族自治州	盈江县	芒章乡	533123	1(>25°)	林地	6.28	
1198	5331231198	云南省	德宏傣族景颇族自治州	盈江县	芒章乡	533123	1(>25°)	林地	8.89	
1199	5331231199	云南省	德宏傣族景颇族自治州	盈江县	勐弄乡	533123	1(>25°)	林地	10.35	
1200	5331231200	云南省	德宏傣族景颇族自治州	盈江县	芒章乡	533123	1(>25°)	林地	17.96	
1201	5331231201	云南省	德宏傣族景颇族自治州	盈江县	卡场镇	533123	1(>25°)	林地	7.26	
1202	5331231202	云南省	德宏傣族景颇族自治州	盈江县	卡场镇	533123	1(>25°)	林地	17.21	
1203	5331231203	云南省	德宏傣族景颇族自治州	盈江县	芒章乡	533123	1(>25°)	林地	6.59	
1204	5331231204	云南省	德宏傣族景颇族自治州	盈江县	勐弄乡	533123	1(>25°)	林地	6.97	
1205	5331231205	云南省	德宏傣族景颇族自治州	盈江县	芒章乡	533123	1(>25°)	林地	19.82	
1206	5331231206	云南省	德宏傣族景颇族自治州	盈江县	芒章乡	533123	1(>25°)	林地	11.58	
1207	5331231207	云南省	德宏傣族景颇族自治州	盈江县	芒章乡	533123	1(>25°)	林地	6.4	
1208	5331231208	云南省	德宏傣族景颇族自治州	盈江县	芒章乡	533123	1(>25°)	林地	9.56	
1209	5331231209	云南省	德宏傣族景颇族自治州	盈江县	勐弄乡	533123	1(>25°)	林地	6.41	
1210	5331231210	云南省	德宏傣族景颇族自治州	盈江县	芒章乡	533123	1(>25°)	林地	23.92	
1211	5331231211	云南省	德宏傣族景颇族自治州	盈江县	卡场镇	533123	1(>25°)	林地	7.43	
1212	5331231212	云南省	德宏傣族景颇族自治州	盈江县	卡场镇	533123	1(>25°)	林地	15.48	
1213	5331231213	云南省	德宏傣族景颇族自治州	盈江县	芒章乡	533123	1(>25°)	林地	66.71	
1214	5331231214	云南省	德宏傣族景颇族自治州	盈江县	勐弄乡	533123	1(>25°)	林地	8.62	
1215	5331231215	云南省	德宏傣族景颇族自治州	盈江县	卡场镇	533123	1(>25°)	林地	9.16	
1216	5331231216	云南省	德宏傣族景颇族自治州	盈江县	勐弄乡	533123	1(>25°)	林地	8.99	
1217	5331231217	云南省	德宏傣族景颇族自治州	盈江县	芒章乡	533123	1(>25°)	林地	17.84	

序号	图斑编号	省	州(市)	县	乡(镇)	县行政区划	坡度级别	土地利用类型	面积(hm ²)	备注
1218	5331231218	云南省	德宏傣族景颇族自治州	盈江县	勐弄乡	533123	1(>25°)	林地	5.99	
1219	5331231219	云南省	德宏傣族景颇族自治州	盈江县	芒章乡	533123	1(>25°)	林地	10.64	
1220	5331231220	云南省	德宏傣族景颇族自治州	盈江县	卡场镇	533123	1(>25°)	林地	9.95	
1221	5331231221	云南省	德宏傣族景颇族自治州	盈江县	芒章乡	533123	1(>25°)	林地	22.36	
1222	5331231222	云南省	德宏傣族景颇族自治州	盈江县	卡场镇	533123	1(>25°)	林地	12.86	
1223	5331231223	云南省	德宏傣族景颇族自治州	盈江县	勐弄乡	533123	1(>25°)	林地	10.76	
1224	5331231224	云南省	德宏傣族景颇族自治州	盈江县	勐弄乡	533123	1(>25°)	林地	286.72	
1225	5331231225	云南省	德宏傣族景颇族自治州	盈江县	勐弄乡	533123	1(>25°)	林地	7.44	
1226	5331231226	云南省	德宏傣族景颇族自治州	盈江县	芒章乡	533123	1(>25°)	林地	11.16	
1227	5331231227	云南省	德宏傣族景颇族自治州	盈江县	卡场镇	533123	1(>25°)	林地	9.3	
1228	5331231228	云南省	德宏傣族景颇族自治州	盈江县	卡场镇	533123	1(>25°)	林地	6.2	
1229	5331231229	云南省	德宏傣族景颇族自治州	盈江县	芒章乡	533123	1(>25°)	林地	5.69	
1230	5331231230	云南省	德宏傣族景颇族自治州	盈江县	卡场镇	533123	1(>25°)	林地	8.09	
1231	5331231231	云南省	德宏傣族景颇族自治州	盈江县	卡场镇	533123	1(>25°)	林地	15.47	
1232	5331231232	云南省	德宏傣族景颇族自治州	盈江县	芒章乡	533123	1(>25°)	林地	6.8	
1233	5331231233	云南省	德宏傣族景颇族自治州	盈江县	勐弄乡	533123	1(>25°)	林地	7.43	
1234	5331231234	云南省	德宏傣族景颇族自治州	盈江县	卡场镇	533123	1(>25°)	林地	7.39	
1235	5331231235	云南省	德宏傣族景颇族自治州	盈江县	卡场镇	533123	1(>25°)	林地	31.58	
1236	5331231236	云南省	德宏傣族景颇族自治州	盈江县	卡场镇	533123	1(>25°)	林地	16.53	
1237	5331231237	云南省	德宏傣族景颇族自治州	盈江县	勐弄乡	533123	1(>25°)	林地	6.89	
1238	5331231238	云南省	德宏傣族景颇族自治州	盈江县	芒章乡	533123	1(>25°)	林地	12.12	

序号	图斑编号	省	州(市)	县	乡(镇)	县行政区划	坡度级别	土地利用类型	面积(hm ²)	备注
1239	5331231239	云南省	德宏傣族景颇族自治州	盈江县	卡场镇	533123	1(>25°)	林地	20.32	
1240	5331231240	云南省	德宏傣族景颇族自治州	盈江县	芒章乡	533123	1(>25°)	林地	6.64	
1241	5331231241	云南省	德宏傣族景颇族自治州	盈江县	卡场镇	533123	1(>25°)	林地	37.58	
1242	5331231242	云南省	德宏傣族景颇族自治州	盈江县	卡场镇	533123	1(>25°)	林地	6.99	
1243	5331231243	云南省	德宏傣族景颇族自治州	盈江县	卡场镇	533123	1(>25°)	林地	11.83	
1244	5331231244	云南省	德宏傣族景颇族自治州	盈江县	芒章乡	533123	1(>25°)	林地	7.93	
1245	5331231245	云南省	德宏傣族景颇族自治州	盈江县	芒章乡	533123	1(>25°)	林地	11.28	
1246	5331231246	云南省	德宏傣族景颇族自治州	盈江县	勐弄乡	533123	1(>25°)	林地	6.57	
1247	5331231247	云南省	德宏傣族景颇族自治州	盈江县	芒章乡	533123	1(>25°)	林地	911.92	
1248	5331231248	云南省	德宏傣族景颇族自治州	盈江县	芒章乡	533123	1(>25°)	林地	7.25	
1249	5331231249	云南省	德宏傣族景颇族自治州	盈江县	卡场镇	533123	1(>25°)	林地	11.57	
1250	5331231250	云南省	德宏傣族景颇族自治州	盈江县	芒章乡	533123	1(>25°)	林地	28.89	
1251	5331231251	云南省	德宏傣族景颇族自治州	盈江县	芒章乡	533123	1(>25°)	林地	23.51	
1252	5331231252	云南省	德宏傣族景颇族自治州	盈江县	勐弄乡	533123	1(>25°)	林地	6.56	
1253	5331231253	云南省	德宏傣族景颇族自治州	盈江县	勐弄乡	533123	1(>25°)	林地	6.88	
1254	5331231254	云南省	德宏傣族景颇族自治州	盈江县	芒章乡	533123	1(>25°)	林地	16.67	
1255	5331231255	云南省	德宏傣族景颇族自治州	盈江县	卡场镇	533123	1(>25°)	林地	33.05	
1256	5331231256	云南省	德宏傣族景颇族自治州	盈江县	芒章乡	533123	1(>25°)	林地	15.18	
1257	5331231257	云南省	德宏傣族景颇族自治州	盈江县	卡场镇	533123	1(>25°)	林地	8.02	
1258	5331231258	云南省	德宏傣族景颇族自治州	盈江县	勐弄乡	533123	1(>25°)	林地	22.88	
1259	5331231259	云南省	德宏傣族景颇族自治州	盈江县	卡场镇	533123	1(>25°)	林地	18.82	

序号	图斑编号	省	州(市)	县	乡(镇)	县行政区划	坡度级别	土地利用类型	面积(hm ²)	备注
1260	5331231260	云南省	德宏傣族景颇族自治州	盈江县	芒章乡	533123	1(>25°)	林地	8.54	
1261	5331231261	云南省	德宏傣族景颇族自治州	盈江县	芒章乡	533123	1(>25°)	林地	12.57	
1262	5331231262	云南省	德宏傣族景颇族自治州	盈江县	勐弄乡	533123	1(>25°)	林地	182.3	
1263	5331231263	云南省	德宏傣族景颇族自治州	盈江县	卡场镇	533123	1(>25°)	林地	8.02	
1264	5331231264	云南省	德宏傣族景颇族自治州	盈江县	芒章乡	533123	1(>25°)	林地	9.3	
1265	5331231265	云南省	德宏傣族景颇族自治州	盈江县	卡场镇	533123	1(>25°)	林地	29.65	
1266	5331231266	云南省	德宏傣族景颇族自治州	盈江县	卡场镇	533123	1(>25°)	林地	11.63	
1267	5331231267	云南省	德宏傣族景颇族自治州	盈江县	芒章乡	533123	1(>25°)	林地	14.57	
1268	5331231268	云南省	德宏傣族景颇族自治州	盈江县	芒章乡	533123	1(>25°)	林地	5.95	
1269	5331231269	云南省	德宏傣族景颇族自治州	盈江县	勐弄乡	533123	1(>25°)	林地	15.4	
1270	5331231270	云南省	德宏傣族景颇族自治州	盈江县	芒章乡	533123	1(>25°)	林地	5.57	
1271	5331231271	云南省	德宏傣族景颇族自治州	盈江县	卡场镇	533123	1(>25°)	林地	14.95	
1272	5331231272	云南省	德宏傣族景颇族自治州	盈江县	卡场镇	533123	1(>25°)	林地	6.61	
1273	5331231273	云南省	德宏傣族景颇族自治州	盈江县	芒章乡	533123	1(>25°)	林地	42.55	
1274	5331231274	云南省	德宏傣族景颇族自治州	盈江县	卡场镇	533123	1(>25°)	林地	7.65	
1275	5331231275	云南省	德宏傣族景颇族自治州	盈江县	勐弄乡	533123	1(>25°)	林地	6.2	
1276	5331231276	云南省	德宏傣族景颇族自治州	盈江县	卡场镇	533123	1(>25°)	林地	23.91	
1277	5331231277	云南省	德宏傣族景颇族自治州	盈江县	卡场镇	533123	1(>25°)	林地	13.84	
1278	5331231278	云南省	德宏傣族景颇族自治州	盈江县	卡场镇	533123	1(>25°)	林地	8.04	
1279	5331231279	云南省	德宏傣族景颇族自治州	盈江县	卡场镇	533123	1(>25°)	林地	14.34	
1280	5331231280	云南省	德宏傣族景颇族自治州	盈江县	勐弄乡	533123	1(>25°)	林地	35.24	

序号	图斑编号	省	州(市)	县	乡(镇)	县行政区划	坡度级别	土地利用类型	面积(hm ²)	备注
1281	5331231281	云南省	德宏傣族景颇族自治州	盈江县	芒章乡	533123	1(>25°)	林地	18.11	
1282	5331231282	云南省	德宏傣族景颇族自治州	盈江县	芒章乡	533123	1(>25°)	林地	13.91	
1283	5331231283	云南省	德宏傣族景颇族自治州	盈江县	芒章乡	533123	1(>25°)	林地	6.87	
1284	5331231284	云南省	德宏傣族景颇族自治州	盈江县	勐弄乡	533123	1(>25°)	林地	7.42	
1285	5331231285	云南省	德宏傣族景颇族自治州	盈江县	芒章乡	533123	1(>25°)	林地	75.84	
1286	5331231286	云南省	德宏傣族景颇族自治州	盈江县	卡场镇	533123	1(>25°)	林地	11.78	
1287	5331231287	云南省	德宏傣族景颇族自治州	盈江县	芒章乡	533123	1(>25°)	林地	87.56	
1288	5331231288	云南省	德宏傣族景颇族自治州	盈江县	勐弄乡	533123	1(>25°)	林地	12.16	
1289	5331231289	云南省	德宏傣族景颇族自治州	盈江县	勐弄乡	533123	1(>25°)	林地	7.07	
1290	5331231290	云南省	德宏傣族景颇族自治州	盈江县	勐弄乡	533123	1(>25°)	林地	22.41	
1291	5331231291	云南省	德宏傣族景颇族自治州	盈江县	芒章乡	533123	1(>25°)	林地	14.89	
1292	5331231292	云南省	德宏傣族景颇族自治州	盈江县	卡场镇	533123	1(>25°)	林地	12.78	
1293	5331231293	云南省	德宏傣族景颇族自治州	盈江县	卡场镇	533123	1(>25°)	林地	7.94	
1294	5331231294	云南省	德宏傣族景颇族自治州	盈江县	卡场镇	533123	1(>25°)	林地	19.01	
1295	5331231295	云南省	德宏傣族景颇族自治州	盈江县	勐弄乡	533123	1(>25°)	林地	6.42	
1296	5331231296	云南省	德宏傣族景颇族自治州	盈江县	盖西镇	533123	1(>25°)	林地	349.21	
1297	5331231297	云南省	德宏傣族景颇族自治州	盈江县	芒章乡	533123	1(>25°)	林地	15.28	
1298	5331231298	云南省	德宏傣族景颇族自治州	盈江县	卡场镇	533123	1(>25°)	林地	6.6	
1299	5331231299	云南省	德宏傣族景颇族自治州	盈江县	卡场镇	533123	1(>25°)	林地	11.55	
1300	5331231300	云南省	德宏傣族景颇族自治州	盈江县	勐弄乡	533123	1(>25°)	林地	6.19	
1301	5331231301	云南省	德宏傣族景颇族自治州	盈江县	芒章乡	533123	1(>25°)	林地	19.22	

序号	图斑编号	省	州(市)	县	乡(镇)	县行政区划	坡度级别	土地利用类型	面积(hm ²)	备注
1302	5331231302	云南省	德宏傣族景颇族自治州	盈江县	芒章乡	533123	1(>25°)	林地	65.32	
1303	5331231303	云南省	德宏傣族景颇族自治州	盈江县	芒章乡	533123	1(>25°)	林地	8.76	
1304	5331231304	云南省	德宏傣族景颇族自治州	盈江县	卡场镇	533123	1(>25°)	林地	7.91	
1305	5331231305	云南省	德宏傣族景颇族自治州	盈江县	卡场镇	533123	1(>25°)	林地	47.16	
1306	5331231306	云南省	德宏傣族景颇族自治州	盈江县	芒章乡	533123	1(>25°)	林地	12.11	
1307	5331231307	云南省	德宏傣族景颇族自治州	盈江县	芒章乡	533123	1(>25°)	林地	35.36	
1308	5331231308	云南省	德宏傣族景颇族自治州	盈江县	芒章乡	533123	1(>25°)	林地	6.48	
1309	5331231309	云南省	德宏傣族景颇族自治州	盈江县	卡场镇	533123	1(>25°)	林地	14.5	
1310	5331231310	云南省	德宏傣族景颇族自治州	盈江县	卡场镇	533123	1(>25°)	林地	13.74	
1311	5331231311	云南省	德宏傣族景颇族自治州	盈江县	勐弄乡	533123	1(>25°)	林地	6.39	
1312	5331231312	云南省	德宏傣族景颇族自治州	盈江县	卡场镇	533123	1(>25°)	林地	7.95	
1313	5331231313	云南省	德宏傣族景颇族自治州	盈江县	卡场镇	533123	1(>25°)	林地	13.54	
1314	5331231314	云南省	德宏傣族景颇族自治州	盈江县	勐弄乡	533123	1(>25°)	林地	8.85	
1315	5331231315	云南省	德宏傣族景颇族自治州	盈江县	卡场镇	533123	1(>25°)	林地	8.38	
1316	5331231316	云南省	德宏傣族景颇族自治州	盈江县	卡场镇	533123	1(>25°)	林地	8.01	
1317	5331231317	云南省	德宏傣族景颇族自治州	盈江县	卡场镇	533123	1(>25°)	林地	6.92	
1318	5331231318	云南省	德宏傣族景颇族自治州	盈江县	勐弄乡	533123	1(>25°)	林地	11.51	
1319	5331231319	云南省	德宏傣族景颇族自治州	盈江县	卡场镇	533123	1(>25°)	林地	11.15	
1320	5331231320	云南省	德宏傣族景颇族自治州	盈江县	芒章乡	533123	1(>25°)	林地	9.89	
1321	5331231321	云南省	德宏傣族景颇族自治州	盈江县	芒章乡	533123	1(>25°)	林地	6.25	
1322	5331231322	云南省	德宏傣族景颇族自治州	盈江县	卡场镇	533123	1(>25°)	林地	5.98	

序号	图斑编号	省	州(市)	县	乡(镇)	县行政区划	坡度级别	土地利用类型	面积(hm ²)	备注
1323	5331231323	云南省	德宏傣族景颇族自治州	盈江县	勐弄乡	533123	1(>25°)	林地	6.38	
1324	5331231324	云南省	德宏傣族景颇族自治州	盈江县	芒章乡	533123	1(>25°)	林地	8.12	
1325	5331231325	云南省	德宏傣族景颇族自治州	盈江县	卡场镇	533123	1(>25°)	林地	5.69	
1326	5331231326	云南省	德宏傣族景颇族自治州	盈江县	勐弄乡	533123	1(>25°)	林地	14.64	
1327	5331231327	云南省	德宏傣族景颇族自治州	盈江县	勐弄乡	533123	1(>25°)	林地	33.23	
1328	5331231328	云南省	德宏傣族景颇族自治州	盈江县	卡场镇	533123	1(>25°)	林地	12.59	
1329	5331231329	云南省	德宏傣族景颇族自治州	盈江县	勐弄乡	533123	1(>25°)	林地	95.43	
1330	5331231330	云南省	德宏傣族景颇族自治州	盈江县	芒章乡	533123	1(>25°)	林地	20.56	
1331	5331231331	云南省	德宏傣族景颇族自治州	盈江县	芒章乡	533123	1(>25°)	林地	20.03	
1332	5331231332	云南省	德宏傣族景颇族自治州	盈江县	卡场镇	533123	1(>25°)	林地	12.95	
1333	5331231333	云南省	德宏傣族景颇族自治州	盈江县	勐弄乡	533123	1(>25°)	林地	103.41	
1334	5331231334	云南省	德宏傣族景颇族自治州	盈江县	勐弄乡	533123	1(>25°)	林地	46.25	
1335	5331231335	云南省	德宏傣族景颇族自治州	盈江县	芒章乡	533123	1(>25°)	林地	19.99	
1336	5331231336	云南省	德宏傣族景颇族自治州	盈江县	芒章乡	533123	1(>25°)	林地	54.73	
1337	5331231337	云南省	德宏傣族景颇族自治州	盈江县	卡场镇	533123	1(>25°)	林地	6.07	
1338	5331231338	云南省	德宏傣族景颇族自治州	盈江县	卡场镇	533123	1(>25°)	林地	17.68	
1339	5331231339	云南省	德宏傣族景颇族自治州	盈江县	芒章乡	533123	1(>25°)	林地	6.84	
1340	5331231340	云南省	德宏傣族景颇族自治州	盈江县	卡场镇	533123	1(>25°)	林地	6	
1341	5331231341	云南省	德宏傣族景颇族自治州	盈江县	勐弄乡	533123	1(>25°)	林地	909.24	
1342	5331231342	云南省	德宏傣族景颇族自治州	盈江县	卡场镇	533123	1(>25°)	林地	7.64	
1343	5331231343	云南省	德宏傣族景颇族自治州	盈江县	卡场镇	533123	1(>25°)	林地	47.52	

序号	图斑编号	省	州(市)	县	乡(镇)	县行政区划	坡度级别	土地利用类型	面积(hm ²)	备注
1344	5331231344	云南省	德宏傣族景颇族自治州	盈江县	卡场镇	533123	1(>25°)	林地	19.79	
1345	5331231345	云南省	德宏傣族景颇族自治州	盈江县	芒章乡	533123	1(>25°)	林地	6.73	
1346	5331231346	云南省	德宏傣族景颇族自治州	盈江县	芒章乡	533123	1(>25°)	林地	38.47	
1347	5331231347	云南省	德宏傣族景颇族自治州	盈江县	卡场镇	533123	1(>25°)	林地	31.98	
1348	5331231348	云南省	德宏傣族景颇族自治州	盈江县	卡场镇	533123	1(>25°)	林地	12.59	
1349	5331231349	云南省	德宏傣族景颇族自治州	盈江县	芒章乡	533123	1(>25°)	林地	145.29	
1350	5331231350	云南省	德宏傣族景颇族自治州	盈江县	芒章乡	533123	1(>25°)	林地	25.47	
1351	5331231351	云南省	德宏傣族景颇族自治州	盈江县	芒章乡	533123	1(>25°)	林地	14.16	
1352	5331231352	云南省	德宏傣族景颇族自治州	盈江县	芒章乡	533123	1(>25°)	林地	8.09	
1353	5331231353	云南省	德宏傣族景颇族自治州	盈江县	芒章乡	533123	1(>25°)	林地	19.03	
1354	5331231354	云南省	德宏傣族景颇族自治州	盈江县	芒章乡	533123	1(>25°)	林地	7.33	
1355	5331231355	云南省	德宏傣族景颇族自治州	盈江县	卡场镇	533123	1(>25°)	林地	9.89	
1356	5331231356	云南省	德宏傣族景颇族自治州	盈江县	芒章乡	533123	1(>25°)	林地	245.1	
1357	5331231357	云南省	德宏傣族景颇族自治州	盈江县	卡场镇	533123	1(>25°)	林地	35.61	
1358	5331231358	云南省	德宏傣族景颇族自治州	盈江县	芒章乡	533123	1(>25°)	林地	170.4	
1359	5331231359	云南省	德宏傣族景颇族自治州	盈江县	卡场镇	533123	1(>25°)	林地	85.94	
1360	5331231360	云南省	德宏傣族景颇族自治州	盈江县	芒章乡	533123	1(>25°)	林地	32.69	
1361	5331231361	云南省	德宏傣族景颇族自治州	盈江县	芒章乡	533123	1(>25°)	林地	83.91	
1362	5331231362	云南省	德宏傣族景颇族自治州	盈江县	卡场镇	533123	1(>25°)	林地	70.18	
1363	5331231363	云南省	德宏傣族景颇族自治州	盈江县	卡场镇	533123	1(>25°)	林地	34.2	
1364	5331231364	云南省	德宏傣族景颇族自治州	盈江县	卡场镇	533123	1(>25°)	林地	9.88	

序号	图斑编号	省	州(市)	县	乡(镇)	县行政区划	坡度级别	土地利用类型	面积(hm ²)	备注
1365	5331231365	云南省	德宏傣族景颇族自治州	盈江县	勐弄乡	533123	1(>25°)	林地	50.79	
1366	5331231366	云南省	德宏傣族景颇族自治州	盈江县	卡场镇	533123	1(>25°)	林地	13.32	
1367	5331231367	云南省	德宏傣族景颇族自治州	盈江县	芒章乡	533123	1(>25°)	林地	10.34	
1368	5331231368	云南省	德宏傣族景颇族自治州	盈江县	卡场镇	533123	1(>25°)	林地	40.74	
1369	5331231369	云南省	德宏傣族景颇族自治州	盈江县	卡场镇	533123	1(>25°)	林地	8.84	
1370	5331231370	云南省	德宏傣族景颇族自治州	盈江县	卡场镇	533123	1(>25°)	林地	9.88	
1371	5331231371	云南省	德宏傣族景颇族自治州	盈江县	卡场镇	533123	1(>25°)	林地	8.92	
1372	5331231372	云南省	德宏傣族景颇族自治州	盈江县	勐弄乡	533123	1(>25°)	林地	13.51	
1373	5331231373	云南省	德宏傣族景颇族自治州	盈江县	卡场镇	533123	1(>25°)	林地	15.34	
1374	5331231374	云南省	德宏傣族景颇族自治州	盈江县	卡场镇	533123	1(>25°)	林地	41.11	
1375	5331231375	云南省	德宏傣族景颇族自治州	盈江县	芒章乡	533123	1(>25°)	林地	5.78	
1376	5331231376	云南省	德宏傣族景颇族自治州	盈江县	芒章乡	533123	1(>25°)	林地	11.29	
1377	5331231377	云南省	德宏傣族景颇族自治州	盈江县	卡场镇	533123	1(>25°)	林地	93.49	
1378	5331231378	云南省	德宏傣族景颇族自治州	盈江县	卡场镇	533123	1(>25°)	林地	6.69	
1379	5331231379	云南省	德宏傣族景颇族自治州	盈江县	卡场镇	533123	1(>25°)	林地	6.92	
1380	5331231380	云南省	德宏傣族景颇族自治州	盈江县	卡场镇	533123	1(>25°)	林地	9.49	
1381	5331231381	云南省	德宏傣族景颇族自治州	盈江县	芒章乡	533123	1(>25°)	林地	11.76	
1382	5331231382	云南省	德宏傣族景颇族自治州	盈江县	卡场镇	533123	1(>25°)	林地	6.34	
1383	5331231383	云南省	德宏傣族景颇族自治州	盈江县	芒章乡	533123	1(>25°)	林地	14.87	
1384	5331231384	云南省	德宏傣族景颇族自治州	盈江县	勐弄乡	533123	1(>25°)	林地	10.13	
1385	5331231385	云南省	德宏傣族景颇族自治州	盈江县	卡场镇	533123	1(>25°)	林地	84.28	

序号	图斑编号	省	州(市)	县	乡(镇)	县行政区划	坡度级别	土地利用类型	面积(hm ²)	备注
1386	5331231386	云南省	德宏傣族景颇族自治州	盈江县	勐弄乡	533123	1(>25°)	林地	109.88	
1387	5331231387	云南省	德宏傣族景颇族自治州	盈江县	勐弄乡	533123	1(>25°)	林地	14.12	
1388	5331231388	云南省	德宏傣族景颇族自治州	盈江县	芒章乡	533123	1(>25°)	林地	93.55	
1389	5331231389	云南省	德宏傣族景颇族自治州	盈江县	盏西镇	533123	1(>25°)	林地	51.03	
1390	5331231390	云南省	德宏傣族景颇族自治州	盈江县	卡场镇	533123	1(>25°)	林地	54.68	
1391	5331231391	云南省	德宏傣族景颇族自治州	盈江县	卡场镇	533123	1(>25°)	林地	9.13	
1392	5331231392	云南省	德宏傣族景颇族自治州	盈江县	芒章乡	533123	1(>25°)	林地	7.57	
1393	5331231393	云南省	德宏傣族景颇族自治州	盈江县	芒章乡	533123	1(>25°)	林地	18.11	
1394	5331231394	云南省	德宏傣族景颇族自治州	盈江县	勐弄乡	533123	1(>25°)	林地	18.8	
1395	5331231395	云南省	德宏傣族景颇族自治州	盈江县	卡场镇	533123	1(>25°)	林地	15.39	
1396	5331231396	云南省	德宏傣族景颇族自治州	盈江县	芒章乡	533123	1(>25°)	林地	72.87	
1397	5331231397	云南省	德宏傣族景颇族自治州	盈江县	勐弄乡	533123	1(>25°)	林地	62.84	
1398	5331231398	云南省	德宏傣族景颇族自治州	盈江县	勐弄乡	533123	1(>25°)	林地	12.97	
1399	5331231399	云南省	德宏傣族景颇族自治州	盈江县	盏西镇	533123	1(>25°)	林地	74.89	
1400	5331231400	云南省	德宏傣族景颇族自治州	盈江县	芒章乡	533123	1(>25°)	林地	29.28	
1401	5331231401	云南省	德宏傣族景颇族自治州	盈江县	卡场镇	533123	1(>25°)	林地	6	
1402	5331231402	云南省	德宏傣族景颇族自治州	盈江县	卡场镇	533123	1(>25°)	林地	7.49	
1403	5331231403	云南省	德宏傣族景颇族自治州	盈江县	卡场镇	533123	1(>25°)	林地	6.67	
1404	5331231404	云南省	德宏傣族景颇族自治州	盈江县	卡场镇	533123	1(>25°)	林地	12.47	
1405	5331231405	云南省	德宏傣族景颇族自治州	盈江县	勐弄乡	533123	1(>25°)	林地	34.69	
1406	5331231406	云南省	德宏傣族景颇族自治州	盈江县	勐弄乡	533123	1(>25°)	林地	13.23	

序号	图斑编号	省	州(市)	县	乡(镇)	县行政区划	坡度级别	土地利用类型	面积(hm ²)	备注
1407	5331231407	云南省	德宏傣族景颇族自治州	盈江县	芒章乡	533123	1(>25°)	林地	7.04	
1408	5331231408	云南省	德宏傣族景颇族自治州	盈江县	芒章乡	533123	1(>25°)	林地	15.13	
1409	5331231409	云南省	德宏傣族景颇族自治州	盈江县	芒章乡	533123	1(>25°)	林地	36.37	
1410	5331231410	云南省	德宏傣族景颇族自治州	盈江县	卡场镇	533123	1(>25°)	林地	8.19	
1411	5331231411	云南省	德宏傣族景颇族自治州	盈江县	卡场镇	533123	1(>25°)	林地	35.09	
1412	5331231412	云南省	德宏傣族景颇族自治州	盈江县	芒章乡	533123	1(>25°)	林地	60.88	
1413	5331231413	云南省	德宏傣族景颇族自治州	盈江县	芒章乡	533123	1(>25°)	林地	20.45	
1414	5331231414	云南省	德宏傣族景颇族自治州	盈江县	芒章乡	533123	1(>25°)	林地	6.82	
1415	5331231415	云南省	德宏傣族景颇族自治州	盈江县	卡场镇	533123	1(>25°)	林地	17.65	
1416	5331231416	云南省	德宏傣族景颇族自治州	盈江县	勐弄乡	533123	1(>25°)	林地	57.31	
1417	5331231417	云南省	德宏傣族景颇族自治州	盈江县	卡场镇	533123	1(>25°)	林地	8.87	
1418	5331231418	云南省	德宏傣族景颇族自治州	盈江县	卡场镇	533123	1(>25°)	林地	13.42	
1419	5331231419	云南省	德宏傣族景颇族自治州	盈江县	盏西镇	533123	1(>25°)	林地	10.8	
1420	5331231420	云南省	德宏傣族景颇族自治州	盈江县	卡场镇	533123	1(>25°)	林地	7.27	
1421	5331231421	云南省	德宏傣族景颇族自治州	盈江县	卡场镇	533123	1(>25°)	林地	9.91	
1422	5331231422	云南省	德宏傣族景颇族自治州	盈江县	勐弄乡	533123	1(>25°)	林地	12.82	
1423	5331231423	云南省	德宏傣族景颇族自治州	盈江县	卡场镇	533123	1(>25°)	林地	10.66	
1424	5331231424	云南省	德宏傣族景颇族自治州	盈江县	卡场镇	533123	1(>25°)	林地	5.54	
1425	5331231425	云南省	德宏傣族景颇族自治州	盈江县	卡场镇	533123	1(>25°)	林地	6.9	
1426	5331231426	云南省	德宏傣族景颇族自治州	盈江县	芒章乡	533123	1(>25°)	林地	39.05	
1427	5331231427	云南省	德宏傣族景颇族自治州	盈江县	卡场镇	533123	1(>25°)	林地	38.28	

序号	图斑编号	省	州(市)	县	乡(镇)	县行政区划	坡度级别	土地利用类型	面积(hm ²)	备注
1428	5331231428	云南省	德宏傣族景颇族自治州	盈江县	卡场镇	533123	1(>25°)	林地	8.41	
1429	5331231429	云南省	德宏傣族景颇族自治州	盈江县	卡场镇	533123	1(>25°)	林地	15.93	
1430	5331231430	云南省	德宏傣族景颇族自治州	盈江县	芒章乡	533123	1(>25°)	林地	9.02	
1431	5331231431	云南省	德宏傣族景颇族自治州	盈江县	芒章乡	533123	1(>25°)	林地	70.74	
1432	5331231432	云南省	德宏傣族景颇族自治州	盈江县	盏西镇	533123	1(>25°)	林地	6.86	
1433	5331231433	云南省	德宏傣族景颇族自治州	盈江县	盏西镇	533123	1(>25°)	林地	249.8	
1434	5331231434	云南省	德宏傣族景颇族自治州	盈江县	盏西镇	533123	1(>25°)	林地	168.31	
1435	5331231435	云南省	德宏傣族景颇族自治州	盈江县	勐弄乡	533123	1(>25°)	林地	140.4	
1436	5331231436	云南省	德宏傣族景颇族自治州	盈江县	芒章乡	533123	1(>25°)	林地	11.09	
1437	5331231437	云南省	德宏傣族景颇族自治州	盈江县	勐弄乡	533123	1(>25°)	林地	19.02	
1438	5331231438	云南省	德宏傣族景颇族自治州	盈江县	芒章乡	533123	1(>25°)	林地	8.11	
1439	5331231439	云南省	德宏傣族景颇族自治州	盈江县	盏西镇	533123	1(>25°)	林地	75.38	
1440	5331231440	云南省	德宏傣族景颇族自治州	盈江县	卡场镇	533123	1(>25°)	林地	12.37	
1441	5331231441	云南省	德宏傣族景颇族自治州	盈江县	芒章乡	533123	1(>25°)	林地	94.43	
1442	5331231442	云南省	德宏傣族景颇族自治州	盈江县	卡场镇	533123	1(>25°)	林地	8.49	
1443	5331231443	云南省	德宏傣族景颇族自治州	盈江县	盏西镇	533123	1(>25°)	林地	9.3	
1444	5331231444	云南省	德宏傣族景颇族自治州	盈江县	盏西镇	533123	1(>25°)	林地	31.08	
1445	5331231445	云南省	德宏傣族景颇族自治州	盈江县	勐弄乡	533123	1(>25°)	林地	21.54	
1446	5331231446	云南省	德宏傣族景颇族自治州	盈江县	卡场镇	533123	1(>25°)	林地	6.76	
1447	5331231447	云南省	德宏傣族景颇族自治州	盈江县	勐弄乡	533123	1(>25°)	林地	10.21	
1448	5331231448	云南省	德宏傣族景颇族自治州	盈江县	盏西镇	533123	1(>25°)	林地	543.62	

序号	图斑编号	省	州(市)	县	乡(镇)	县行政区划	坡度级别	土地利用类型	面积(hm ²)	备注
1449	5331231449	云南省	德宏傣族景颇族自治州	盈江县	卡场镇	533123	1(>25°)	林地	46.02	
1450	5331231450	云南省	德宏傣族景颇族自治州	盈江县	卡场镇	533123	1(>25°)	林地	5.89	
1451	5331231451	云南省	德宏傣族景颇族自治州	盈江县	芒章乡	533123	1(>25°)	林地	9.67	
1452	5331231452	云南省	德宏傣族景颇族自治州	盈江县	芒章乡	533123	1(>25°)	林地	103.33	
1453	5331231453	云南省	德宏傣族景颇族自治州	盈江县	卡场镇	533123	1(>25°)	林地	14.92	
1454	5331231454	云南省	德宏傣族景颇族自治州	盈江县	卡场镇	533123	1(>25°)	林地	11.18	
1455	5331231455	云南省	德宏傣族景颇族自治州	盈江县	卡场镇	533123	1(>25°)	林地	11.53	
1456	5331231456	云南省	德宏傣族景颇族自治州	盈江县	卡场镇	533123	1(>25°)	林地	30.03	
1457	5331231457	云南省	德宏傣族景颇族自治州	盈江县	芒章乡	533123	1(>25°)	林地	13.73	
1458	5331231458	云南省	德宏傣族景颇族自治州	盈江县	卡场镇	533123	1(>25°)	林地	45.97	
1459	5331231459	云南省	德宏傣族景颇族自治州	盈江县	盏西镇	533123	1(>25°)	林地	10.97	
1460	5331231460	云南省	德宏傣族景颇族自治州	盈江县	卡场镇	533123	1(>25°)	林地	13.75	
1461	5331231461	云南省	德宏傣族景颇族自治州	盈江县	盏西镇	533123	1(>25°)	林地	22.58	
1462	5331231462	云南省	德宏傣族景颇族自治州	盈江县	卡场镇	533123	1(>25°)	林地	7.79	
1463	5331231463	云南省	德宏傣族景颇族自治州	盈江县	勐弄乡	533123	1(>25°)	林地	6.44	
1464	5331231464	云南省	德宏傣族景颇族自治州	盈江县	芒章乡	533123	1(>25°)	林地	17.2	
1465	5331231465	云南省	德宏傣族景颇族自治州	盈江县	勐弄乡	533123	1(>25°)	林地	9.98	
1466	5331231466	云南省	德宏傣族景颇族自治州	盈江县	勐弄乡	533123	1(>25°)	林地	55.5	
1467	5331231467	云南省	德宏傣族景颇族自治州	盈江县	盏西镇	533123	1(>25°)	林地	28.78	
1468	5331231468	云南省	德宏傣族景颇族自治州	盈江县	卡场镇	533123	1(>25°)	林地	13.15	
1469	5331231469	云南省	德宏傣族景颇族自治州	盈江县	盏西镇	533123	1(>25°)	林地	7.03	

序号	图斑编号	省	州(市)	县	乡(镇)	县行政区划	坡度级别	土地利用类型	面积(hm ²)	备注
1470	5331231470	云南省	德宏傣族景颇族自治州	盈江县	卡场镇	533123	1(>25°)	林地	7.37	
1471	5331231471	云南省	德宏傣族景颇族自治州	盈江县	勐弄乡	533123	1(>25°)	林地	7.9	
1472	5331231472	云南省	德宏傣族景颇族自治州	盈江县	卡场镇	533123	1(>25°)	林地	99.86	
1473	5331231473	云南省	德宏傣族景颇族自治州	盈江县	卡场镇	533123	1(>25°)	林地	22.3	
1474	5331231474	云南省	德宏傣族景颇族自治州	盈江县	勐弄乡	533123	1(>25°)	林地	9.17	
1475	5331231475	云南省	德宏傣族景颇族自治州	盈江县	芒章乡	533123	1(>25°)	林地	7.12	
1476	5331231476	云南省	德宏傣族景颇族自治州	盈江县	卡场镇	533123	1(>25°)	林地	9.8	
1477	5331231477	云南省	德宏傣族景颇族自治州	盈江县	芒章乡	533123	1(>25°)	林地	7.08	
1478	5331231478	云南省	德宏傣族景颇族自治州	盈江县	卡场镇	533123	1(>25°)	林地	29.38	
1479	5331231479	云南省	德宏傣族景颇族自治州	盈江县	盏西镇	533123	1(>25°)	林地	7.38	
1480	5331231480	云南省	德宏傣族景颇族自治州	盈江县	盏西镇	533123	1(>25°)	林地	7.37	
1481	5331231481	云南省	德宏傣族景颇族自治州	盈江县	勐弄乡	533123	1(>25°)	林地	8.52	
1482	5331231482	云南省	德宏傣族景颇族自治州	盈江县	芒章乡	533123	1(>25°)	林地	18.34	
1483	5331231483	云南省	德宏傣族景颇族自治州	盈江县	勐弄乡	533123	1(>25°)	林地	7.97	
1484	5331231484	云南省	德宏傣族景颇族自治州	盈江县	盏西镇	533123	1(>25°)	林地	825.27	
1485	5331231485	云南省	德宏傣族景颇族自治州	盈江县	卡场镇	533123	1(>25°)	林地	15.99	
1486	5331231486	云南省	德宏傣族景颇族自治州	盈江县	卡场镇	533123	1(>25°)	林地	7.57	
1487	5331231487	云南省	德宏傣族景颇族自治州	盈江县	卡场镇	533123	1(>25°)	林地	15.17	
1488	5331231488	云南省	德宏傣族景颇族自治州	盈江县	卡场镇	533123	1(>25°)	林地	10.78	
1489	5331231489	云南省	德宏傣族景颇族自治州	盈江县	卡场镇	533123	1(>25°)	林地	6.61	
1490	5331231490	云南省	德宏傣族景颇族自治州	盈江县	芒章乡	533123	1(>25°)	林地	35.28	

序号	图斑编号	省	州(市)	县	乡(镇)	县行政区划	坡度级别	土地利用类型	面积(hm ²)	备注
1491	5331231491	云南省	德宏傣族景颇族自治州	盈江县	勐弄乡	533123	1(>25°)	林地	24.16	
1492	5331231492	云南省	德宏傣族景颇族自治州	盈江县	盏西镇	533123	1(>25°)	林地	25.44	
1493	5331231493	云南省	德宏傣族景颇族自治州	盈江县	勐弄乡	533123	1(>25°)	林地	9.31	
1494	5331231494	云南省	德宏傣族景颇族自治州	盈江县	勐弄乡	533123	1(>25°)	林地	760.43	
1495	5331231495	云南省	德宏傣族景颇族自治州	盈江县	勐弄乡	533123	1(>25°)	林地	9.18	
1496	5331231496	云南省	德宏傣族景颇族自治州	盈江县	盏西镇	533123	1(>25°)	林地	8.32	
1497	5331231497	云南省	德宏傣族景颇族自治州	盈江县	勐弄乡	533123	1(>25°)	林地	115.97	
1498	5331231498	云南省	德宏傣族景颇族自治州	盈江县	勐弄乡	533123	1(>25°)	林地	20.23	
1499	5331231499	云南省	德宏傣族景颇族自治州	盈江县	盏西镇	533123	1(>25°)	林地	7.04	
1500	5331231500	云南省	德宏傣族景颇族自治州	盈江县	芒章乡	533123	1(>25°)	林地	7.6	
1501	5331231501	云南省	德宏傣族景颇族自治州	盈江县	盏西镇	533123	1(>25°)	林地	9.77	
1502	5331231502	云南省	德宏傣族景颇族自治州	盈江县	盏西镇	533123	1(>25°)	林地	11.85	
1503	5331231503	云南省	德宏傣族景颇族自治州	盈江县	勐弄乡	533123	1(>25°)	林地	8.99	
1504	5331231504	云南省	德宏傣族景颇族自治州	盈江县	卡场镇	533123	1(>25°)	林地	24.43	
1505	5331231505	云南省	德宏傣族景颇族自治州	盈江县	勐弄乡	533123	1(>25°)	林地	38.71	
1506	5331231506	云南省	德宏傣族景颇族自治州	盈江县	芒章乡	533123	1(>25°)	林地	34.25	
1507	5331231507	云南省	德宏傣族景颇族自治州	盈江县	盏西镇	533123	1(>25°)	林地	11.67	
1508	5331231508	云南省	德宏傣族景颇族自治州	盈江县	卡场镇	533123	1(>25°)	林地	37.05	
1509	5331231509	云南省	德宏傣族景颇族自治州	盈江县	勐弄乡	533123	1(>25°)	林地	6.67	
1510	5331231510	云南省	德宏傣族景颇族自治州	盈江县	勐弄乡	533123	1(>25°)	林地	6.04	
1511	5331231511	云南省	德宏傣族景颇族自治州	盈江县	芒章乡	533123	1(>25°)	林地	16.02	

序号	图斑编号	省	州(市)	县	乡(镇)	县行政区划	坡度级别	土地利用类型	面积(hm ²)	备注
1512	5331231512	云南省	德宏傣族景颇族自治州	盈江县	盏西镇	533123	1(>25°)	林地	17.42	
1513	5331231513	云南省	德宏傣族景颇族自治州	盈江县	勐弄乡	533123	1(>25°)	林地	8.56	
1514	5331231514	云南省	德宏傣族景颇族自治州	盈江县	盏西镇	533123	1(>25°)	林地	11.26	
1515	5331231515	云南省	德宏傣族景颇族自治州	盈江县	勐弄乡	533123	1(>25°)	林地	6.93	
1516	5331231516	云南省	德宏傣族景颇族自治州	盈江县	卡场镇	533123	1(>25°)	林地	11.05	
1517	5331231517	云南省	德宏傣族景颇族自治州	盈江县	勐弄乡	533123	1(>25°)	林地	106.67	
1518	5331231518	云南省	德宏傣族景颇族自治州	盈江县	卡场镇	533123	1(>25°)	林地	8.58	
1519	5331231519	云南省	德宏傣族景颇族自治州	盈江县	勐弄乡	533123	1(>25°)	林地	13.46	
1520	5331231520	云南省	德宏傣族景颇族自治州	盈江县	盏西镇	533123	1(>25°)	林地	32.56	
1521	5331231521	云南省	德宏傣族景颇族自治州	盈江县	卡场镇	533123	1(>25°)	林地	12.57	
1522	5331231522	云南省	德宏傣族景颇族自治州	盈江县	芒章乡	533123	1(>25°)	林地	116.28	
1523	5331231523	云南省	德宏傣族景颇族自治州	盈江县	勐弄乡	533123	1(>25°)	林地	232.6	
1524	5331231524	云南省	德宏傣族景颇族自治州	盈江县	卡场镇	533123	1(>25°)	林地	8.27	
1525	5331231525	云南省	德宏傣族景颇族自治州	盈江县	卡场镇	533123	1(>25°)	林地	14.68	
1526	5331231526	云南省	德宏傣族景颇族自治州	盈江县	芒章乡	533123	1(>25°)	林地	30.92	
1527	5331231527	云南省	德宏傣族景颇族自治州	盈江县	卡场镇	533123	1(>25°)	林地	51.59	
1528	5331231528	云南省	德宏傣族景颇族自治州	盈江县	芒章乡	533123	1(>25°)	林地	18.43	
1529	5331231529	云南省	德宏傣族景颇族自治州	盈江县	盏西镇	533123	1(>25°)	林地	9.54	
1530	5331231530	云南省	德宏傣族景颇族自治州	盈江县	盏西镇	533123	1(>25°)	林地	379.35	
1531	5331231531	云南省	德宏傣族景颇族自治州	盈江县	盏西镇	533123	1(>25°)	林地	8.56	
1532	5331231532	云南省	德宏傣族景颇族自治州	盈江县	卡场镇	533123	1(>25°)	林地	13.92	

序号	图斑编号	省	州(市)	县	乡(镇)	县行政区划	坡度级别	土地利用类型	面积(hm ²)	备注
1533	5331231533	云南省	德宏傣族景颇族自治州	盈江县	卡场镇	533123	1(>25°)	林地	6.1	
1534	5331231534	云南省	德宏傣族景颇族自治州	盈江县	盏西镇	533123	1(>25°)	林地	18	
1535	5331231535	云南省	德宏傣族景颇族自治州	盈江县	勐弄乡	533123	1(>25°)	林地	6.48	
1536	5331231536	云南省	德宏傣族景颇族自治州	盈江县	芒章乡	533123	1(>25°)	林地	7.58	
1537	5331231537	云南省	德宏傣族景颇族自治州	盈江县	卡场镇	533123	1(>25°)	林地	7.62	
1538	5331231538	云南省	德宏傣族景颇族自治州	盈江县	勐弄乡	533123	1(>25°)	林地	6.04	
1539	5331231539	云南省	德宏傣族景颇族自治州	盈江县	盏西镇	533123	1(>25°)	林地	8.98	
1540	5331231540	云南省	德宏傣族景颇族自治州	盈江县	卡场镇	533123	1(>25°)	林地	6.83	
1541	5331231541	云南省	德宏傣族景颇族自治州	盈江县	卡场镇	533123	1(>25°)	林地	27.07	
1542	5331231542	云南省	德宏傣族景颇族自治州	盈江县	盏西镇	533123	1(>25°)	林地	81.25	
1543	5331231543	云南省	德宏傣族景颇族自治州	盈江县	勐弄乡	533123	1(>25°)	林地	11.27	
1544	5331231544	云南省	德宏傣族景颇族自治州	盈江县	勐弄乡	533123	1(>25°)	林地	19.6	
1545	5331231545	云南省	德宏傣族景颇族自治州	盈江县	盏西镇	533123	1(>25°)	林地	295.26	
1546	5331231546	云南省	德宏傣族景颇族自治州	盈江县	勐弄乡	533123	1(>25°)	林地	15.9	
1547	5331231547	云南省	德宏傣族景颇族自治州	盈江县	勐弄乡	533123	1(>25°)	林地	8.53	
1548	5331231548	云南省	德宏傣族景颇族自治州	盈江县	盏西镇	533123	1(>25°)	林地	6.51	
1549	5331231549	云南省	德宏傣族景颇族自治州	盈江县	勐弄乡	533123	1(>25°)	林地	8.33	
1550	5331231550	云南省	德宏傣族景颇族自治州	盈江县	勐弄乡	533123	1(>25°)	林地	9.06	
1551	5331231551	云南省	德宏傣族景颇族自治州	盈江县	卡场镇	533123	1(>25°)	林地	8.57	
1552	5331231552	云南省	德宏傣族景颇族自治州	盈江县	卡场镇	533123	1(>25°)	林地	7.9	
1553	5331231553	云南省	德宏傣族景颇族自治州	盈江县	芒章乡	533123	1(>25°)	林地	18.78	

序号	图斑编号	省	州(市)	县	乡(镇)	县行政区划	坡度级别	土地利用类型	面积(hm ²)	备注
1554	5331231554	云南省	德宏傣族景颇族自治州	盈江县	卡场镇	533123	1(>25°)	林地	7.51	
1555	5331231555	云南省	德宏傣族景颇族自治州	盈江县	卡场镇	533123	1(>25°)	林地	13.28	
1556	5331231556	云南省	德宏傣族景颇族自治州	盈江县	勐弄乡	533123	1(>25°)	林地	11	
1557	5331231557	云南省	德宏傣族景颇族自治州	盈江县	芒章乡	533123	1(>25°)	林地	11.38	
1558	5331231558	云南省	德宏傣族景颇族自治州	盈江县	卡场镇	533123	1(>25°)	林地	7.64	
1559	5331231559	云南省	德宏傣族景颇族自治州	盈江县	卡场镇	533123	1(>25°)	林地	9.42	
1560	5331231560	云南省	德宏傣族景颇族自治州	盈江县	勐弄乡	533123	1(>25°)	林地	6.33	
1561	5331231561	云南省	德宏傣族景颇族自治州	盈江县	芒章乡	533123	1(>25°)	林地	23.22	
1562	5331231562	云南省	德宏傣族景颇族自治州	盈江县	芒章乡	533123	1(>25°)	林地	8.15	
1563	5331231563	云南省	德宏傣族景颇族自治州	盈江县	卡场镇	533123	1(>25°)	林地	16.37	
1564	5331231564	云南省	德宏傣族景颇族自治州	盈江县	卡场镇	533123	1(>25°)	林地	8.25	
1565	5331231565	云南省	德宏傣族景颇族自治州	盈江县	苏典傈傈族乡	533123	1(>25°)	林地	42.14	
1566	5331231566	云南省	德宏傣族景颇族自治州	盈江县	卡场镇	533123	1(>25°)	林地	10.07	
1567	5331231567	云南省	德宏傣族景颇族自治州	盈江县	勐弄乡	533123	1(>25°)	林地	10.7	
1568	5331231568	云南省	德宏傣族景颇族自治州	盈江县	勐弄乡	533123	1(>25°)	林地	35.83	
1569	5331231569	云南省	德宏傣族景颇族自治州	盈江县	盏西镇	533123	1(>25°)	林地	17.24	
1570	5331231570	云南省	德宏傣族景颇族自治州	盈江县	卡场镇	533123	1(>25°)	林地	14.03	
1571	5331231571	云南省	德宏傣族景颇族自治州	盈江县	盏西镇	533123	1(>25°)	林地	15.7	
1572	5331231572	云南省	德宏傣族景颇族自治州	盈江县	勐弄乡	533123	1(>25°)	林地	16.56	
1573	5331231573	云南省	德宏傣族景颇族自治州	盈江县	勐弄乡	533123	1(>25°)	林地	12.3	
1574	5331231574	云南省	德宏傣族景颇族自治州	盈江县	卡场镇	533123	1(>25°)	林地	8.34	

序号	图斑编号	省	州(市)	县	乡(镇)	县行政区划	坡度级别	土地利用类型	面积(hm ²)	备注
1575	5331231575	云南省	德宏傣族景颇族自治州	盈江县	盏西镇	533123	1(>25°)	林地	23.88	
1576	5331231576	云南省	德宏傣族景颇族自治州	盈江县	卡场镇	533123	1(>25°)	林地	6.98	
1577	5331231577	云南省	德宏傣族景颇族自治州	盈江县	卡场镇	533123	1(>25°)	林地	8.17	
1578	5331231578	云南省	德宏傣族景颇族自治州	盈江县	卡场镇	533123	1(>25°)	林地	7.58	
1579	5331231579	云南省	德宏傣族景颇族自治州	盈江县	勐弄乡	533123	1(>25°)	林地	7.78	
1580	5331231580	云南省	德宏傣族景颇族自治州	盈江县	勐弄乡	533123	1(>25°)	林地	6.49	
1581	5331231581	云南省	德宏傣族景颇族自治州	盈江县	卡场镇	533123	1(>25°)	林地	6.23	
1582	5331231582	云南省	德宏傣族景颇族自治州	盈江县	卡场镇	533123	1(>25°)	林地	6.58	
1583	5331231583	云南省	德宏傣族景颇族自治州	盈江县	勐弄乡	533123	1(>25°)	林地	12.42	
1584	5331231584	云南省	德宏傣族景颇族自治州	盈江县	盏西镇	533123	1(>25°)	林地	105.9	
1585	5331231585	云南省	德宏傣族景颇族自治州	盈江县	盏西镇	533123	1(>25°)	林地	38.42	
1586	5331231586	云南省	德宏傣族景颇族自治州	盈江县	盏西镇	533123	1(>25°)	林地	11.7	
1587	5331231587	云南省	德宏傣族景颇族自治州	盈江县	卡场镇	533123	1(>25°)	林地	14.29	
1588	5331231588	云南省	德宏傣族景颇族自治州	盈江县	卡场镇	533123	1(>25°)	林地	6.82	
1589	5331231589	云南省	德宏傣族景颇族自治州	盈江县	勐弄乡	533123	1(>25°)	林地	62.02	
1590	5331231590	云南省	德宏傣族景颇族自治州	盈江县	盏西镇	533123	1(>25°)	林地	12.25	
1591	5331231591	云南省	德宏傣族景颇族自治州	盈江县	勐弄乡	533123	1(>25°)	林地	5.37	
1592	5331231592	云南省	德宏傣族景颇族自治州	盈江县	勐弄乡	533123	1(>25°)	林地	42.25	
1593	5331231593	云南省	德宏傣族景颇族自治州	盈江县	芒章乡	533123	1(>25°)	林地	22.7	
1594	5331231594	云南省	德宏傣族景颇族自治州	盈江县	盏西镇	533123	1(>25°)	林地	20.54	
1595	5331231595	云南省	德宏傣族景颇族自治州	盈江县	勐弄乡	533123	1(>25°)	林地	8.16	

序号	图斑编号	省	州(市)	县	乡(镇)	县行政区划	坡度级别	土地利用类型	面积(hm ²)	备注
1596	5331231596	云南省	德宏傣族景颇族自治州	盈江县	卡场镇	533123	1(>25°)	林地	22.88	
1597	5331231597	云南省	德宏傣族景颇族自治州	盈江县	卡场镇	533123	1(>25°)	林地	6.13	
1598	5331231598	云南省	德宏傣族景颇族自治州	盈江县	盏西镇	533123	1(>25°)	林地	10.39	
1599	5331231599	云南省	德宏傣族景颇族自治州	盈江县	勐弄乡	533123	1(>25°)	林地	13.92	
1600	5331231600	云南省	德宏傣族景颇族自治州	盈江县	盏西镇	533123	1(>25°)	林地	112.4	
1601	5331231601	云南省	德宏傣族景颇族自治州	盈江县	卡场镇	533123	1(>25°)	林地	40.37	
1602	5331231602	云南省	德宏傣族景颇族自治州	盈江县	卡场镇	533123	1(>25°)	林地	8.55	
1603	5331231603	云南省	德宏傣族景颇族自治州	盈江县	盏西镇	533123	1(>25°)	林地	21.76	
1604	5331231604	云南省	德宏傣族景颇族自治州	盈江县	卡场镇	533123	1(>25°)	林地	8.71	
1605	5331231605	云南省	德宏傣族景颇族自治州	盈江县	卡场镇	533123	1(>25°)	林地	8.5	
1606	5331231606	云南省	德宏傣族景颇族自治州	盈江县	卡场镇	533123	1(>25°)	林地	13.65	
1607	5331231607	云南省	德宏傣族景颇族自治州	盈江县	盏西镇	533123	1(>25°)	林地	49.84	
1608	5331231608	云南省	德宏傣族景颇族自治州	盈江县	盏西镇	533123	1(>25°)	林地	204.8	
1609	5331231609	云南省	德宏傣族景颇族自治州	盈江县	卡场镇	533123	1(>25°)	林地	11.76	
1610	5331231610	云南省	德宏傣族景颇族自治州	盈江县	卡场镇	533123	1(>25°)	林地	11.09	
1611	5331231611	云南省	德宏傣族景颇族自治州	盈江县	盏西镇	533123	1(>25°)	林地	7.88	
1612	5331231612	云南省	德宏傣族景颇族自治州	盈江县	勐弄乡	533123	1(>25°)	林地	24.21	
1613	5331231613	云南省	德宏傣族景颇族自治州	盈江县	盏西镇	533123	1(>25°)	林地	6.63	
1614	5331231614	云南省	德宏傣族景颇族自治州	盈江县	盏西镇	533123	1(>25°)	林地	16.89	
1615	5331231615	云南省	德宏傣族景颇族自治州	盈江县	苏典傣傣族乡	533123	1(>25°)	林地	51.41	
1616	5331231616	云南省	德宏傣族景颇族自治州	盈江县	盏西镇	533123	1(>25°)	林地	11.13	

序号	图斑编号	省	州(市)	县	乡(镇)	县行政区划	坡度级别	土地利用类型	面积(hm ²)	备注
1617	5331231617	云南省	德宏傣族景颇族自治州	盈江县	勐弄乡	533123	1(>25°)	林地	34.22	
1618	5331231618	云南省	德宏傣族景颇族自治州	盈江县	卡场镇	533123	1(>25°)	林地	11.97	
1619	5331231619	云南省	德宏傣族景颇族自治州	盈江县	卡场镇	533123	1(>25°)	林地	53.38	
1620	5331231620	云南省	德宏傣族景颇族自治州	盈江县	盏西镇	533123	1(>25°)	林地	13.2	
1621	5331231621	云南省	德宏傣族景颇族自治州	盈江县	盏西镇	533123	1(>25°)	林地	13.54	
1622	5331231622	云南省	德宏傣族景颇族自治州	盈江县	盏西镇	533123	1(>25°)	林地	49.08	
1623	5331231623	云南省	德宏傣族景颇族自治州	盈江县	盏西镇	533123	1(>25°)	林地	66.39	
1624	5331231624	云南省	德宏傣族景颇族自治州	盈江县	盏西镇	533123	1(>25°)	林地	70.07	
1625	5331231625	云南省	德宏傣族景颇族自治州	盈江县	卡场镇	533123	1(>25°)	林地	67.01	
1626	5331231626	云南省	德宏傣族景颇族自治州	盈江县	盏西镇	533123	1(>25°)	林地	104.2	
1627	5331231627	云南省	德宏傣族景颇族自治州	盈江县	盏西镇	533123	1(>25°)	林地	23.53	
1628	5331231628	云南省	德宏傣族景颇族自治州	盈江县	卡场镇	533123	1(>25°)	林地	7	
1629	5331231629	云南省	德宏傣族景颇族自治州	盈江县	盏西镇	533123	1(>25°)	林地	22.97	
1630	5331231630	云南省	德宏傣族景颇族自治州	盈江县	勐弄乡	533123	1(>25°)	林地	61.86	
1631	5331231631	云南省	德宏傣族景颇族自治州	盈江县	盏西镇	533123	1(>25°)	林地	10.65	
1632	5331231632	云南省	德宏傣族景颇族自治州	盈江县	卡场镇	533123	1(>25°)	林地	21.76	
1633	5331231633	云南省	德宏傣族景颇族自治州	盈江县	卡场镇	533123	1(>25°)	林地	5.87	
1634	5331231634	云南省	德宏傣族景颇族自治州	盈江县	苏典傣族乡	533123	1(>25°)	林地	17.61	
1635	5331231635	云南省	德宏傣族景颇族自治州	盈江县	卡场镇	533123	1(>25°)	林地	9	
1636	5331231636	云南省	德宏傣族景颇族自治州	盈江县	勐弄乡	533123	1(>25°)	林地	16.99	
1637	5331231637	云南省	德宏傣族景颇族自治州	盈江县	盏西镇	533123	1(>25°)	林地	5.7	

序号	图斑编号	省	州(市)	县	乡(镇)	县行政区划	坡度级别	土地利用类型	面积(hm ²)	备注
1638	5331231638	云南省	德宏傣族景颇族自治州	盈江县	盏西镇	533123	1(>25°)	林地	477.19	
1639	5331231639	云南省	德宏傣族景颇族自治州	盈江县	盏西镇	533123	1(>25°)	林地	156.31	
1640	5331231640	云南省	德宏傣族景颇族自治州	盈江县	卡场镇	533123	1(>25°)	林地	8.07	
1641	5331231641	云南省	德宏傣族景颇族自治州	盈江县	勐弄乡	533123	1(>25°)	林地	16.4	
1642	5331231642	云南省	德宏傣族景颇族自治州	盈江县	盏西镇	533123	1(>25°)	林地	17.01	
1643	5331231643	云南省	德宏傣族景颇族自治州	盈江县	卡场镇	533123	1(>25°)	林地	21.75	
1644	5331231644	云南省	德宏傣族景颇族自治州	盈江县	盏西镇	533123	1(>25°)	林地	8.7	
1645	5331231645	云南省	德宏傣族景颇族自治州	盈江县	勐弄乡	533123	1(>25°)	林地	7.15	
1646	5331231646	云南省	德宏傣族景颇族自治州	盈江县	盏西镇	533123	1(>25°)	草地	99.31	
1647	5331231647	云南省	德宏傣族景颇族自治州	盈江县	卡场镇	533123	1(>25°)	林地	10.92	
1648	5331231648	云南省	德宏傣族景颇族自治州	盈江县	盏西镇	533123	1(>25°)	林地	37.01	
1649	5331231649	云南省	德宏傣族景颇族自治州	盈江县	勐弄乡	533123	1(>25°)	林地	18.54	
1650	5331231650	云南省	德宏傣族景颇族自治州	盈江县	盏西镇	533123	1(>25°)	林地	18.01	
1651	5331231651	云南省	德宏傣族景颇族自治州	盈江县	盏西镇	533123	1(>25°)	林地	15.05	
1652	5331231652	云南省	德宏傣族景颇族自治州	盈江县	勐弄乡	533123	1(>25°)	林地	11.57	
1653	5331231653	云南省	德宏傣族景颇族自治州	盈江县	盏西镇	533123	1(>25°)	林地	12.6	
1654	5331231654	云南省	德宏傣族景颇族自治州	盈江县	勐弄乡	533123	1(>25°)	林地	7.84	
1655	5331231655	云南省	德宏傣族景颇族自治州	盈江县	盏西镇	533123	1(>25°)	林地	37.11	
1656	5331231656	云南省	德宏傣族景颇族自治州	盈江县	勐弄乡	533123	1(>25°)	林地	9	
1657	5331231657	云南省	德宏傣族景颇族自治州	盈江县	盏西镇	533123	1(>25°)	林地	7.15	
1658	5331231658	云南省	德宏傣族景颇族自治州	盈江县	盏西镇	533123	1(>25°)	林地	7.07	

序号	图斑编号	省	州(市)	县	乡(镇)	县行政区划	坡度级别	土地利用类型	面积(hm ²)	备注
1659	5331231659	云南省	德宏傣族景颇族自治州	盈江县	卡场镇	533123	1(>25°)	林地	9.13	
1660	5331231660	云南省	德宏傣族景颇族自治州	盈江县	卡场镇	533123	1(>25°)	林地	15.73	
1661	5331231661	云南省	德宏傣族景颇族自治州	盈江县	盏西镇	533123	1(>25°)	林地	11.58	
1662	5331231662	云南省	德宏傣族景颇族自治州	盈江县	卡场镇	533123	1(>25°)	林地	20.54	
1663	5331231663	云南省	德宏傣族景颇族自治州	盈江县	卡场镇	533123	1(>25°)	林地	21.67	
1664	5331231664	云南省	德宏傣族景颇族自治州	盈江县	卡场镇	533123	1(>25°)	林地	8.75	
1665	5331231665	云南省	德宏傣族景颇族自治州	盈江县	盏西镇	533123	1(>25°)	林地	13.42	
1666	5331231666	云南省	德宏傣族景颇族自治州	盈江县	盏西镇	533123	1(>25°)	林地	7.64	
1667	5331231667	云南省	德宏傣族景颇族自治州	盈江县	勐弄乡	533123	1(>25°)	林地	12.48	
1668	5331231668	云南省	德宏傣族景颇族自治州	盈江县	卡场镇	533123	1(>25°)	林地	6.51	
1669	5331231669	云南省	德宏傣族景颇族自治州	盈江县	盏西镇	533123	1(>25°)	林地	11.7	
1670	5331231670	云南省	德宏傣族景颇族自治州	盈江县	勐弄乡	533123	1(>25°)	林地	17.92	
1671	5331231671	云南省	德宏傣族景颇族自治州	盈江县	勐弄乡	533123	1(>25°)	林地	7.2	
1672	5331231672	云南省	德宏傣族景颇族自治州	盈江县	盏西镇	533123	1(>25°)	林地	261.33	
1673	5331231673	云南省	德宏傣族景颇族自治州	盈江县	盏西镇	533123	1(>25°)	林地	75.06	
1674	5331231674	云南省	德宏傣族景颇族自治州	盈江县	卡场镇	533123	1(>25°)	林地	12.84	
1675	5331231675	云南省	德宏傣族景颇族自治州	盈江县	卡场镇	533123	1(>25°)	林地	5.95	
1676	5331231676	云南省	德宏傣族景颇族自治州	盈江县	盏西镇	533123	1(>25°)	林地	5.24	
1677	5331231677	云南省	德宏傣族景颇族自治州	盈江县	勐弄乡	533123	1(>25°)	林地	12.68	
1678	5331231678	云南省	德宏傣族景颇族自治州	盈江县	卡场镇	533123	1(>25°)	林地	9.05	
1679	5331231679	云南省	德宏傣族景颇族自治州	盈江县	苏典傣傣族乡	533123	1(>25°)	林地	7.53	

序号	图斑编号	省	州(市)	县	乡(镇)	县行政区划	坡度级别	土地利用类型	面积(hm ²)	备注
1680	5331231680	云南省	德宏傣族景颇族自治州	盈江县	盏西镇	533123	1(>25°)	林地	5.71	
1681	5331231681	云南省	德宏傣族景颇族自治州	盈江县	勐弄乡	533123	1(>25°)	林地	8.61	
1682	5331231682	云南省	德宏傣族景颇族自治州	盈江县	盏西镇	533123	1(>25°)	林地	11.06	
1683	5331231683	云南省	德宏傣族景颇族自治州	盈江县	卡场镇	533123	1(>25°)	林地	5.63	
1684	5331231684	云南省	德宏傣族景颇族自治州	盈江县	苏典傣族乡	533123	1(>25°)	林地	6.68	
1685	5331231685	云南省	德宏傣族景颇族自治州	盈江县	盏西镇	533123	1(>25°)	林地	8.94	
1686	5331231686	云南省	德宏傣族景颇族自治州	盈江县	盏西镇	533123	1(>25°)	林地	6.78	
1687	5331231687	云南省	德宏傣族景颇族自治州	盈江县	盏西镇	533123	1(>25°)	林地	137.97	
1688	5331231688	云南省	德宏傣族景颇族自治州	盈江县	苏典傣族乡	533123	1(>25°)	林地	10.06	
1689	5331231689	云南省	德宏傣族景颇族自治州	盈江县	勐弄乡	533123	1(>25°)	林地	12.54	
1690	5331231690	云南省	德宏傣族景颇族自治州	盈江县	盏西镇	533123	1(>25°)	林地	7.62	
1691	5331231691	云南省	德宏傣族景颇族自治州	盈江县	卡场镇	533123	1(>25°)	林地	10.3	
1692	5331231692	云南省	德宏傣族景颇族自治州	盈江县	苏典傣族乡	533123	1(>25°)	林地	12.49	
1693	5331231693	云南省	德宏傣族景颇族自治州	盈江县	盏西镇	533123	1(>25°)	林地	9.23	
1694	5331231694	云南省	德宏傣族景颇族自治州	盈江县	卡场镇	533123	1(>25°)	林地	7.88	
1695	5331231695	云南省	德宏傣族景颇族自治州	盈江县	卡场镇	533123	1(>25°)	林地	19.75	
1696	5331231696	云南省	德宏傣族景颇族自治州	盈江县	勐弄乡	533123	1(>25°)	林地	12.91	
1697	5331231697	云南省	德宏傣族景颇族自治州	盈江县	勐弄乡	533123	1(>25°)	林地	10.51	
1698	5331231698	云南省	德宏傣族景颇族自治州	盈江县	苏典傣族乡	533123	1(>25°)	林地	11.22	
1699	5331231699	云南省	德宏傣族景颇族自治州	盈江县	盏西镇	533123	1(>25°)	林地	10.45	
1700	5331231700	云南省	德宏傣族景颇族自治州	盈江县	卡场镇	533123	1(>25°)	林地	8.3	

序号	图斑编号	省	州(市)	县	乡(镇)	县行政区划	坡度级别	土地利用类型	面积(hm ²)	备注
1701	5331231701	云南省	德宏傣族景颇族自治州	盈江县	盏西镇	533123	1(>25°)	林地	11.63	
1702	5331231702	云南省	德宏傣族景颇族自治州	盈江县	盏西镇	533123	1(>25°)	林地	51.9	
1703	5331231703	云南省	德宏傣族景颇族自治州	盈江县	盏西镇	533123	1(>25°)	林地	7.05	
1704	5331231704	云南省	德宏傣族景颇族自治州	盈江县	卡场镇	533123	1(>25°)	林地	6.18	
1705	5331231705	云南省	德宏傣族景颇族自治州	盈江县	勐弄乡	533123	1(>25°)	林地	9.92	
1706	5331231706	云南省	德宏傣族景颇族自治州	盈江县	盏西镇	533123	1(>25°)	林地	496.21	
1707	5331231707	云南省	德宏傣族景颇族自治州	盈江县	盏西镇	533123	1(>25°)	林地	5.65	
1708	5331231708	云南省	德宏傣族景颇族自治州	盈江县	卡场镇	533123	1(>25°)	林地	9.64	
1709	5331231709	云南省	德宏傣族景颇族自治州	盈江县	盏西镇	533123	1(>25°)	林地	100.35	
1710	5331231710	云南省	德宏傣族景颇族自治州	盈江县	苏典傣族乡	533123	1(>25°)	林地	49.01	
1711	5331231711	云南省	德宏傣族景颇族自治州	盈江县	盏西镇	533123	1(>25°)	林地	11.64	
1712	5331231712	云南省	德宏傣族景颇族自治州	盈江县	盏西镇	533123	1(>25°)	林地	2642.6	
1713	5331231713	云南省	德宏傣族景颇族自治州	盈江县	卡场镇	533123	1(>25°)	林地	6.08	
1714	5331231714	云南省	德宏傣族景颇族自治州	盈江县	勐弄乡	533123	1(>25°)	林地	12.04	
1715	5331231715	云南省	德宏傣族景颇族自治州	盈江县	卡场镇	533123	1(>25°)	林地	39.28	
1716	5331231716	云南省	德宏傣族景颇族自治州	盈江县	卡场镇	533123	1(>25°)	林地	17.75	
1717	5331231717	云南省	德宏傣族景颇族自治州	盈江县	苏典傣族乡	533123	1(>25°)	林地	7.18	
1718	5331231718	云南省	德宏傣族景颇族自治州	盈江县	苏典傣族乡	533123	1(>25°)	林地	37.11	
1719	5331231719	云南省	德宏傣族景颇族自治州	盈江县	盏西镇	533123	1(>25°)	林地	35.58	
1720	5331231720	云南省	德宏傣族景颇族自治州	盈江县	勐弄乡	533123	1(>25°)	林地	16.91	
1721	5331231721	云南省	德宏傣族景颇族自治州	盈江县	卡场镇	533123	1(>25°)	林地	283.39	

序号	图斑编号	省	州(市)	县	乡(镇)	县行政区划	坡度级别	土地利用类型	面积(hm ²)	备注
1722	5331231722	云南省	德宏傣族景颇族自治州	盈江县	盏西镇	533123	1(>25°)	林地	32.56	
1723	5331231723	云南省	德宏傣族景颇族自治州	盈江县	盏西镇	533123	1(>25°)	林地	61.99	
1724	5331231724	云南省	德宏傣族景颇族自治州	盈江县	盏西镇	533123	1(>25°)	林地	13.41	
1725	5331231725	云南省	德宏傣族景颇族自治州	盈江县	勐弄乡	533123	1(>25°)	林地	6.19	
1726	5331231726	云南省	德宏傣族景颇族自治州	盈江县	盏西镇	533123	1(>25°)	林地	12.96	
1727	5331231727	云南省	德宏傣族景颇族自治州	盈江县	卡场镇	533123	1(>25°)	林地	26.25	
1728	5331231728	云南省	德宏傣族景颇族自治州	盈江县	卡场镇	533123	1(>25°)	林地	30.56	
1729	5331231729	云南省	德宏傣族景颇族自治州	盈江县	卡场镇	533123	1(>25°)	林地	10.28	
1730	5331231730	云南省	德宏傣族景颇族自治州	盈江县	盏西镇	533123	1(>25°)	林地	8.88	
1731	5331231731	云南省	德宏傣族景颇族自治州	盈江县	苏典傈傈族乡	533123	1(>25°)	林地	5.97	
1732	5331231732	云南省	德宏傣族景颇族自治州	盈江县	盏西镇	533123	1(>25°)	林地	10.24	
1733	5331231733	云南省	德宏傣族景颇族自治州	盈江县	勐弄乡	533123	1(>25°)	林地	9.08	
1734	5331231734	云南省	德宏傣族景颇族自治州	盈江县	盏西镇	533123	1(>25°)	林地	289.06	
1735	5331231735	云南省	德宏傣族景颇族自治州	盈江县	勐弄乡	533123	1(>25°)	林地	10.24	
1736	5331231736	云南省	德宏傣族景颇族自治州	盈江县	勐弄乡	533123	1(>25°)	林地	5.45	
1737	5331231737	云南省	德宏傣族景颇族自治州	盈江县	卡场镇	533123	1(>25°)	林地	8.6	
1738	5331231738	云南省	德宏傣族景颇族自治州	盈江县	盏西镇	533123	1(>25°)	林地	6.75	
1739	5331231739	云南省	德宏傣族景颇族自治州	盈江县	卡场镇	533123	1(>25°)	林地	6.03	
1740	5331231740	云南省	德宏傣族景颇族自治州	盈江县	盏西镇	533123	1(>25°)	林地	101.75	
1741	5331231741	云南省	德宏傣族景颇族自治州	盈江县	苏典傈傈族乡	533123	1(>25°)	林地	44.48	
1742	5331231742	云南省	德宏傣族景颇族自治州	盈江县	苏典傈傈族乡	533123	1(>25°)	林地	5.81	

序号	图斑编号	省	州(市)	县	乡(镇)	县行政区划	坡度级别	土地利用类型	面积(hm ²)	备注
1743	5331231743	云南省	德宏傣族景颇族自治州	盈江县	苏典傣族乡	533123	1(>25°)	林地	111.58	
1744	5331231744	云南省	德宏傣族景颇族自治州	盈江县	盏西镇	533123	1(>25°)	林地	63.66	
1745	5331231745	云南省	德宏傣族景颇族自治州	盈江县	盏西镇	533123	1(>25°)	林地	8.58	
1746	5331231746	云南省	德宏傣族景颇族自治州	盈江县	盏西镇	533123	1(>25°)	林地	13.66	
1747	5331231747	云南省	德宏傣族景颇族自治州	盈江县	盏西镇	533123	1(>25°)	林地	8.17	
1748	5331231748	云南省	德宏傣族景颇族自治州	盈江县	盏西镇	533123	1(>25°)	林地	91.4	
1749	5331231749	云南省	德宏傣族景颇族自治州	盈江县	盏西镇	533123	1(>25°)	林地	9.66	
1750	5331231750	云南省	德宏傣族景颇族自治州	盈江县	卡场镇	533123	1(>25°)	林地	22.39	
1751	5331231751	云南省	德宏傣族景颇族自治州	盈江县	盏西镇	533123	1(>25°)	林地	9.58	
1752	5331231752	云南省	德宏傣族景颇族自治州	盈江县	勐弄乡	533123	1(>25°)	林地	5.81	
1753	5331231753	云南省	德宏傣族景颇族自治州	盈江县	苏典傣族乡	533123	1(>25°)	林地	194.47	
1754	5331231754	云南省	德宏傣族景颇族自治州	盈江县	苏典傣族乡	533123	1(>25°)	林地	94.35	
1755	5331231755	云南省	德宏傣族景颇族自治州	盈江县	苏典傣族乡	533123	1(>25°)	林地	8.44	
1756	5331231756	云南省	德宏傣族景颇族自治州	盈江县	卡场镇	533123	1(>25°)	林地	11.89	
1757	5331231757	云南省	德宏傣族景颇族自治州	盈江县	苏典傣族乡	533123	1(>25°)	林地	5.39	
1758	5331231758	云南省	德宏傣族景颇族自治州	盈江县	苏典傣族乡	533123	1(>25°)	林地	20.37	
1759	5331231759	云南省	德宏傣族景颇族自治州	盈江县	盏西镇	533123	1(>25°)	林地	55.6	
1760	5331231760	云南省	德宏傣族景颇族自治州	盈江县	卡场镇	533123	1(>25°)	林地	9.66	
1761	5331231761	云南省	德宏傣族景颇族自治州	盈江县	苏典傣族乡	533123	1(>25°)	林地	14.87	
1762	5331231762	云南省	德宏傣族景颇族自治州	盈江县	苏典傣族乡	533123	1(>25°)	林地	8.96	
1763	5331231763	云南省	德宏傣族景颇族自治州	盈江县	苏典傣族乡	533123	1(>25°)	林地	7.03	

序号	图斑编号	省	州(市)	县	乡(镇)	县行政区划	坡度级别	土地利用类型	面积(hm ²)	备注
1764	5331231764	云南省	德宏傣族景颇族自治州	盈江县	盏西镇	533123	1(>25°)	林地	6.11	
1765	5331231765	云南省	德宏傣族景颇族自治州	盈江县	苏典傣族乡	533123	1(>25°)	林地	16.71	
1766	5331231766	云南省	德宏傣族景颇族自治州	盈江县	盏西镇	533123	1(>25°)	林地	179.86	
1767	5331231767	云南省	德宏傣族景颇族自治州	盈江县	卡场镇	533123	1(>25°)	林地	43.01	
1768	5331231768	云南省	德宏傣族景颇族自治州	盈江县	盏西镇	533123	1(>25°)	林地	24.73	
1769	5331231769	云南省	德宏傣族景颇族自治州	盈江县	盏西镇	533123	1(>25°)	林地	6.17	
1770	5331231770	云南省	德宏傣族景颇族自治州	盈江县	苏典傣族乡	533123	1(>25°)	林地	8.88	
1771	5331231771	云南省	德宏傣族景颇族自治州	盈江县	盏西镇	533123	1(>25°)	林地	105	
1772	5331231772	云南省	德宏傣族景颇族自治州	盈江县	卡场镇	533123	1(>25°)	林地	6.37	
1773	5331231773	云南省	德宏傣族景颇族自治州	盈江县	盏西镇	533123	1(>25°)	林地	7.06	
1774	5331231774	云南省	德宏傣族景颇族自治州	盈江县	苏典傣族乡	533123	1(>25°)	林地	10.26	
1775	5331231775	云南省	德宏傣族景颇族自治州	盈江县	卡场镇	533123	1(>25°)	林地	31.92	
1776	5331231776	云南省	德宏傣族景颇族自治州	盈江县	盏西镇	533123	1(>25°)	林地	78.3	
1777	5331231777	云南省	德宏傣族景颇族自治州	盈江县	苏典傣族乡	533123	1(>25°)	林地	5.62	
1778	5331231778	云南省	德宏傣族景颇族自治州	盈江县	卡场镇	533123	1(>25°)	林地	8.36	
1779	5331231779	云南省	德宏傣族景颇族自治州	盈江县	苏典傣族乡	533123	1(>25°)	林地	7.62	
1780	5331231780	云南省	德宏傣族景颇族自治州	盈江县	盏西镇	533123	1(>25°)	林地	7.76	
1781	5331231781	云南省	德宏傣族景颇族自治州	盈江县	苏典傣族乡	533123	1(>25°)	林地	7.61	
1782	5331231782	云南省	德宏傣族景颇族自治州	盈江县	卡场镇	533123	1(>25°)	林地	9.04	
1783	5331231783	云南省	德宏傣族景颇族自治州	盈江县	盏西镇	533123	1(>25°)	林地	6.95	
1784	5331231784	云南省	德宏傣族景颇族自治州	盈江县	苏典傣族乡	533123	1(>25°)	林地	7.77	

序号	图斑编号	省	州(市)	县	乡(镇)	县行政区划	坡度级别	土地利用类型	面积(hm ²)	备注
1785	5331231785	云南省	德宏傣族景颇族自治州	盈江县	苏典傣族乡	533123	1(>25°)	林地	19.86	
1786	5331231786	云南省	德宏傣族景颇族自治州	盈江县	盏西镇	533123	1(>25°)	林地	7.13	
1787	5331231787	云南省	德宏傣族景颇族自治州	盈江县	苏典傣族乡	533123	1(>25°)	林地	15.53	
1788	5331231788	云南省	德宏傣族景颇族自治州	盈江县	盏西镇	533123	1(>25°)	林地	73.65	
1789	5331231789	云南省	德宏傣族景颇族自治州	盈江县	苏典傣族乡	533123	1(>25°)	林地	167.53	
1790	5331231790	云南省	德宏傣族景颇族自治州	盈江县	苏典傣族乡	533123	1(>25°)	林地	6.31	
1791	5331231791	云南省	德宏傣族景颇族自治州	盈江县	盏西镇	533123	1(>25°)	林地	117.84	
1792	5331231792	云南省	德宏傣族景颇族自治州	盈江县	盏西镇	533123	1(>25°)	林地	25.29	
1793	5331231793	云南省	德宏傣族景颇族自治州	盈江县	苏典傣族乡	533123	1(>25°)	林地	9.65	
1794	5331231794	云南省	德宏傣族景颇族自治州	盈江县	卡场镇	533123	1(>25°)	林地	20.02	
1795	5331231795	云南省	德宏傣族景颇族自治州	盈江县	盏西镇	533123	1(>25°)	林地	5.7	
1796	5331231796	云南省	德宏傣族景颇族自治州	盈江县	卡场镇	533123	1(>25°)	林地	334.93	
1797	5331231797	云南省	德宏傣族景颇族自治州	盈江县	苏典傣族乡	533123	1(>25°)	林地	8.6	
1798	5331231798	云南省	德宏傣族景颇族自治州	盈江县	苏典傣族乡	533123	1(>25°)	草地	17.15	
1799	5331231799	云南省	德宏傣族景颇族自治州	盈江县	卡场镇	533123	1(>25°)	林地	6.74	
1800	5331231800	云南省	德宏傣族景颇族自治州	盈江县	苏典傣族乡	533123	1(>25°)	林地	19.41	
1801	5331231801	云南省	德宏傣族景颇族自治州	盈江县	苏典傣族乡	533123	1(>25°)	林地	10.81	
1802	5331231802	云南省	德宏傣族景颇族自治州	盈江县	苏典傣族乡	533123	1(>25°)	林地	15.04	
1803	5331231803	云南省	德宏傣族景颇族自治州	盈江县	盏西镇	533123	1(>25°)	林地	13.41	
1804	5331231804	云南省	德宏傣族景颇族自治州	盈江县	苏典傣族乡	533123	1(>25°)	林地	5.79	
1805	5331231805	云南省	德宏傣族景颇族自治州	盈江县	苏典傣族乡	533123	1(>25°)	林地	54.42	

序号	图斑编号	省	州(市)	县	乡(镇)	县行政区划	坡度级别	土地利用类型	面积(hm ²)	备注
1806	5331231806	云南省	德宏傣族景颇族自治州	盈江县	盏西镇	533123	1(>25°)	林地	387.27	
1807	5331231807	云南省	德宏傣族景颇族自治州	盈江县	苏典傣族乡	533123	1(>25°)	林地	9.2	
1808	5331231808	云南省	德宏傣族景颇族自治州	盈江县	卡场镇	533123	1(>25°)	林地	7.19	
1809	5331231809	云南省	德宏傣族景颇族自治州	盈江县	苏典傣族乡	533123	1(>25°)	林地	30.49	
1810	5331231810	云南省	德宏傣族景颇族自治州	盈江县	苏典傣族乡	533123	1(>25°)	林地	241.71	
1811	5331231811	云南省	德宏傣族景颇族自治州	盈江县	苏典傣族乡	533123	1(>25°)	林地	165.1	
1812	5331231812	云南省	德宏傣族景颇族自治州	盈江县	苏典傣族乡	533123	1(>25°)	林地	9.94	
1813	5331231813	云南省	德宏傣族景颇族自治州	盈江县	苏典傣族乡	533123	1(>25°)	林地	8.41	
1814	5331231814	云南省	德宏傣族景颇族自治州	盈江县	卡场镇	533123	1(>25°)	林地	10.84	
1815	5331231815	云南省	德宏傣族景颇族自治州	盈江县	盏西镇	533123	1(>25°)	林地	8.42	
1816	5331231816	云南省	德宏傣族景颇族自治州	盈江县	苏典傣族乡	533123	1(>25°)	林地	6.75	
1817	5331231817	云南省	德宏傣族景颇族自治州	盈江县	盏西镇	533123	1(>25°)	林地	126.69	
1818	5331231818	云南省	德宏傣族景颇族自治州	盈江县	盏西镇	533123	1(>25°)	林地	36.26	
1819	5331231819	云南省	德宏傣族景颇族自治州	盈江县	苏典傣族乡	533123	1(>25°)	林地	31.06	
1820	5331231820	云南省	德宏傣族景颇族自治州	盈江县	盏西镇	533123	1(>25°)	林地	87.13	
1821	5331231821	云南省	德宏傣族景颇族自治州	盈江县	苏典傣族乡	533123	1(>25°)	林地	10.3	
1822	5331231822	云南省	德宏傣族景颇族自治州	盈江县	盏西镇	533123	1(>25°)	林地	18.38	
1823	5331231823	云南省	德宏傣族景颇族自治州	盈江县	苏典傣族乡	533123	1(>25°)	林地	14.51	
1824	5331231824	云南省	德宏傣族景颇族自治州	盈江县	卡场镇	533123	1(>25°)	林地	8.84	
1825	5331231825	云南省	德宏傣族景颇族自治州	盈江县	卡场镇	533123	1(>25°)	林地	6.92	
1826	5331231826	云南省	德宏傣族景颇族自治州	盈江县	苏典傣族乡	533123	1(>25°)	林地	40.1	

序号	图斑编号	省	州(市)	县	乡(镇)	县行政区划	坡度级别	土地利用类型	面积(hm ²)	备注
1827	5331231827	云南省	德宏傣族景颇族自治州	盈江县	苏典傣族乡	533123	1(>25°)	林地	6.58	
1828	5331231828	云南省	德宏傣族景颇族自治州	盈江县	苏典傣族乡	533123	1(>25°)	林地	15.19	
1829	5331231829	云南省	德宏傣族景颇族自治州	盈江县	苏典傣族乡	533123	1(>25°)	林地	7.39	
1830	5331231830	云南省	德宏傣族景颇族自治州	盈江县	苏典傣族乡	533123	1(>25°)	林地	7.26	
1831	5331231831	云南省	德宏傣族景颇族自治州	盈江县	苏典傣族乡	533123	1(>25°)	林地	11.04	
1832	5331231832	云南省	德宏傣族景颇族自治州	盈江县	卡场镇	533123	1(>25°)	林地	18.14	
1833	5331231833	云南省	德宏傣族景颇族自治州	盈江县	苏典傣族乡	533123	1(>25°)	林地	12.9	
1834	5331231834	云南省	德宏傣族景颇族自治州	盈江县	苏典傣族乡	533123	1(>25°)	林地	6.97	
1835	5331231835	云南省	德宏傣族景颇族自治州	盈江县	苏典傣族乡	533123	1(>25°)	林地	24.2	
1836	5331231836	云南省	德宏傣族景颇族自治州	盈江县	盏西镇	533123	1(>25°)	林地	218.16	
1837	5331231837	云南省	德宏傣族景颇族自治州	盈江县	卡场镇	533123	1(>25°)	林地	13.75	
1838	5331231838	云南省	德宏傣族景颇族自治州	盈江县	盏西镇	533123	1(>25°)	林地	8.53	
1839	5331231839	云南省	德宏傣族景颇族自治州	盈江县	盏西镇	533123	1(>25°)	林地	8.29	
1840	5331231840	云南省	德宏傣族景颇族自治州	盈江县	苏典傣族乡	533123	1(>25°)	林地	31.62	
1841	5331231841	云南省	德宏傣族景颇族自治州	盈江县	苏典傣族乡	533123	1(>25°)	林地	8.23	
1842	5331231842	云南省	德宏傣族景颇族自治州	盈江县	盏西镇	533123	1(>25°)	林地	12.7	
1843	5331231843	云南省	德宏傣族景颇族自治州	盈江县	卡场镇	533123	1(>25°)	林地	8.67	
1844	5331231844	云南省	德宏傣族景颇族自治州	盈江县	苏典傣族乡	533123	1(>25°)	林地	7.69	
1845	5331231845	云南省	德宏傣族景颇族自治州	盈江县	盏西镇	533123	1(>25°)	林地	8.74	
1846	5331231846	云南省	德宏傣族景颇族自治州	盈江县	苏典傣族乡	533123	1(>25°)	林地	16.27	
1847	5331231847	云南省	德宏傣族景颇族自治州	盈江县	苏典傣族乡	533123	1(>25°)	林地	7.45	

序号	图斑编号	省	州(市)	县	乡(镇)	县行政区划	坡度级别	土地利用类型	面积(hm ²)	备注
1848	5331231848	云南省	德宏傣族景颇族自治州	盈江县	苏典傣族乡	533123	1(>25°)	林地	11.77	
1849	5331231849	云南省	德宏傣族景颇族自治州	盈江县	苏典傣族乡	533123	1(>25°)	林地	21.84	
1850	5331231850	云南省	德宏傣族景颇族自治州	盈江县	盏西镇	533123	1(>25°)	林地	25.48	
1851	5331231851	云南省	德宏傣族景颇族自治州	盈江县	苏典傣族乡	533123	1(>25°)	林地	9.66	
1852	5331231852	云南省	德宏傣族景颇族自治州	盈江县	盏西镇	533123	1(>25°)	林地	273.25	
1853	5331231853	云南省	德宏傣族景颇族自治州	盈江县	苏典傣族乡	533123	1(>25°)	林地	18.86	
1854	5331231854	云南省	德宏傣族景颇族自治州	盈江县	盏西镇	533123	1(>25°)	林地	14.39	
1855	5331231855	云南省	德宏傣族景颇族自治州	盈江县	卡场镇	533123	1(>25°)	林地	9.99	
1856	5331231856	云南省	德宏傣族景颇族自治州	盈江县	苏典傣族乡	533123	1(>25°)	林地	6.92	
1857	5331231857	云南省	德宏傣族景颇族自治州	盈江县	苏典傣族乡	533123	1(>25°)	林地	12.27	
1858	5331231858	云南省	德宏傣族景颇族自治州	盈江县	盏西镇	533123	1(>25°)	林地	205.37	
1859	5331231859	云南省	德宏傣族景颇族自治州	盈江县	苏典傣族乡	533123	1(>25°)	林地	10.93	
1860	5331231860	云南省	德宏傣族景颇族自治州	盈江县	苏典傣族乡	533123	1(>25°)	林地	31.19	
1861	5331231861	云南省	德宏傣族景颇族自治州	盈江县	盏西镇	533123	1(>25°)	林地	16.1	
1862	5331231862	云南省	德宏傣族景颇族自治州	盈江县	卡场镇	533123	1(>25°)	林地	34.14	
1863	5331231863	云南省	德宏傣族景颇族自治州	盈江县	卡场镇	533123	1(>25°)	林地	13.62	
1864	5331231864	云南省	德宏傣族景颇族自治州	盈江县	盏西镇	533123	1(>25°)	林地	42.25	
1865	5331231865	云南省	德宏傣族景颇族自治州	盈江县	盏西镇	533123	1(>25°)	林地	32.67	
1866	5331231866	云南省	德宏傣族景颇族自治州	盈江县	卡场镇	533123	1(>25°)	林地	18.63	
1867	5331231867	云南省	德宏傣族景颇族自治州	盈江县	盏西镇	533123	1(>25°)	林地	5.89	
1868	5331231868	云南省	德宏傣族景颇族自治州	盈江县	苏典傣族乡	533123	1(>25°)	林地	27.68	

序号	图斑编号	省	州(市)	县	乡(镇)	县行政区划	坡度级别	土地利用类型	面积(hm ²)	备注
1869	5331231869	云南省	德宏傣族景颇族自治州	盈江县	卡场镇	533123	1(>25°)	林地	6.37	
1870	5331231870	云南省	德宏傣族景颇族自治州	盈江县	苏典傣族乡	533123	1(>25°)	林地	5.2	
1871	5331231871	云南省	德宏傣族景颇族自治州	盈江县	盏西镇	533123	1(>25°)	林地	220.52	
1872	5331231872	云南省	德宏傣族景颇族自治州	盈江县	苏典傣族乡	533123	1(>25°)	林地	20.24	
1873	5331231873	云南省	德宏傣族景颇族自治州	盈江县	盏西镇	533123	1(>25°)	林地	8.25	
1874	5331231874	云南省	德宏傣族景颇族自治州	盈江县	苏典傣族乡	533123	1(>25°)	林地	24.84	
1875	5331231875	云南省	德宏傣族景颇族自治州	盈江县	盏西镇	533123	1(>25°)	林地	17.52	
1876	5331231876	云南省	德宏傣族景颇族自治州	盈江县	苏典傣族乡	533123	1(>25°)	林地	5.86	
1877	5331231877	云南省	德宏傣族景颇族自治州	盈江县	盏西镇	533123	1(>25°)	林地	590.33	
1878	5331231878	云南省	德宏傣族景颇族自治州	盈江县	苏典傣族乡	533123	1(>25°)	林地	6.53	
1879	5331231879	云南省	德宏傣族景颇族自治州	盈江县	盏西镇	533123	1(>25°)	林地	14.15	
1880	5331231880	云南省	德宏傣族景颇族自治州	盈江县	盏西镇	533123	1(>25°)	林地	109.24	
1881	5331231881	云南省	德宏傣族景颇族自治州	盈江县	苏典傣族乡	533123	1(>25°)	林地	7.1	
1882	5331231882	云南省	德宏傣族景颇族自治州	盈江县	卡场镇	533123	1(>25°)	林地	6.74	
1883	5331231883	云南省	德宏傣族景颇族自治州	盈江县	卡场镇	533123	1(>25°)	林地	10.98	
1884	5331231884	云南省	德宏傣族景颇族自治州	盈江县	卡场镇	533123	1(>25°)	林地	7.3	
1885	5331231885	云南省	德宏傣族景颇族自治州	盈江县	盏西镇	533123	1(>25°)	林地	9.39	
1886	5331231886	云南省	德宏傣族景颇族自治州	盈江县	盏西镇	533123	1(>25°)	林地	29.98	
1887	5331231887	云南省	德宏傣族景颇族自治州	盈江县	苏典傣族乡	533123	1(>25°)	林地	223.49	
1888	5331231888	云南省	德宏傣族景颇族自治州	盈江县	苏典傣族乡	533123	1(>25°)	林地	20.18	
1889	5331231889	云南省	德宏傣族景颇族自治州	盈江县	苏典傣族乡	533123	1(>25°)	林地	49.17	

序号	图斑编号	省	州(市)	县	乡(镇)	县行政区划	坡度级别	土地利用类型	面积(hm ²)	备注
1890	5331231890	云南省	德宏傣族景颇族自治州	盈江县	卡场镇	533123	1(>25°)	林地	117.67	
1891	5331231891	云南省	德宏傣族景颇族自治州	盈江县	盏西镇	533123	1(>25°)	林地	29.8	
1892	5331231892	云南省	德宏傣族景颇族自治州	盈江县	苏典傣族乡	533123	1(>25°)	林地	19.38	
1893	5331231893	云南省	德宏傣族景颇族自治州	盈江县	苏典傣族乡	533123	1(>25°)	林地	26.61	
1894	5331231894	云南省	德宏傣族景颇族自治州	盈江县	卡场镇	533123	1(>25°)	林地	7.49	
1895	5331231895	云南省	德宏傣族景颇族自治州	盈江县	盏西镇	533123	1(>25°)	林地	8.3	
1896	5331231896	云南省	德宏傣族景颇族自治州	盈江县	苏典傣族乡	533123	1(>25°)	林地	8.05	
1897	5331231897	云南省	德宏傣族景颇族自治州	盈江县	卡场镇	533123	1(>25°)	林地	7.17	
1898	5331231898	云南省	德宏傣族景颇族自治州	盈江县	苏典傣族乡	533123	1(>25°)	林地	28.01	
1899	5331231899	云南省	德宏傣族景颇族自治州	盈江县	苏典傣族乡	533123	1(>25°)	林地	12.41	
1900	5331231900	云南省	德宏傣族景颇族自治州	盈江县	盏西镇	533123	1(>25°)	林地	8.25	
1901	5331231901	云南省	德宏傣族景颇族自治州	盈江县	盏西镇	533123	1(>25°)	林地	11.5	
1902	5331231902	云南省	德宏傣族景颇族自治州	盈江县	苏典傣族乡	533123	1(>25°)	林地	50.82	
1903	5331231903	云南省	德宏傣族景颇族自治州	盈江县	苏典傣族乡	533123	1(>25°)	林地	38.49	
1904	5331231904	云南省	德宏傣族景颇族自治州	盈江县	盏西镇	533123	1(>25°)	林地	80.27	
1905	5331231905	云南省	德宏傣族景颇族自治州	盈江县	苏典傣族乡	533123	1(>25°)	林地	7.54	
1906	5331231906	云南省	德宏傣族景颇族自治州	盈江县	卡场镇	533123	1(>25°)	林地	5.39	
1907	5331231907	云南省	德宏傣族景颇族自治州	盈江县	卡场镇	533123	1(>25°)	林地	28.53	
1908	5331231908	云南省	德宏傣族景颇族自治州	盈江县	卡场镇	533123	1(>25°)	林地	11.74	
1909	5331231909	云南省	德宏傣族景颇族自治州	盈江县	盏西镇	533123	1(>25°)	林地	71.67	
1910	5331231910	云南省	德宏傣族景颇族自治州	盈江县	苏典傣族乡	533123	1(>25°)	林地	16.01	

序号	图斑编号	省	州(市)	县	乡(镇)	县行政区划	坡度级别	土地利用类型	面积(hm ²)	备注
1911	5331231911	云南省	德宏傣族景颇族自治州	盈江县	卡场镇	533123	1(>25°)	林地	6.99	
1912	5331231912	云南省	德宏傣族景颇族自治州	盈江县	苏典傈僳族乡	533123	1(>25°)	林地	62.36	
1913	5331231913	云南省	德宏傣族景颇族自治州	盈江县	盏西镇	533123	1(>25°)	林地	17.61	
1914	5331231914	云南省	德宏傣族景颇族自治州	盈江县	苏典傈僳族乡	533123	1(>25°)	林地	11.05	
1915	5331231915	云南省	德宏傣族景颇族自治州	盈江县	盏西镇	533123	1(>25°)	林地	6.76	
1916	5331231916	云南省	德宏傣族景颇族自治州	盈江县	苏典傈僳族乡	533123	1(>25°)	林地	9.72	
1917	5331231917	云南省	德宏傣族景颇族自治州	盈江县	苏典傈僳族乡	533123	1(>25°)	林地	9.58	
1918	5331231918	云南省	德宏傣族景颇族自治州	盈江县	苏典傈僳族乡	533123	1(>25°)	林地	7.2	
1919	5331231919	云南省	德宏傣族景颇族自治州	盈江县	苏典傈僳族乡	533123	1(>25°)	林地	6.11	
1920	5331231920	云南省	德宏傣族景颇族自治州	盈江县	盏西镇	533123	1(>25°)	林地	6.32	
1921	5331231921	云南省	德宏傣族景颇族自治州	盈江县	卡场镇	533123	1(>25°)	林地	25.91	
1922	5331231922	云南省	德宏傣族景颇族自治州	盈江县	卡场镇	533123	1(>25°)	林地	6.17	
1923	5331231923	云南省	德宏傣族景颇族自治州	盈江县	苏典傈僳族乡	533123	1(>25°)	林地	7.69	
1924	5331231924	云南省	德宏傣族景颇族自治州	盈江县	盏西镇	533123	1(>25°)	林地	25.06	
1925	5331231925	云南省	德宏傣族景颇族自治州	盈江县	盏西镇	533123	1(>25°)	林地	11.01	
1926	5331231926	云南省	德宏傣族景颇族自治州	盈江县	苏典傈僳族乡	533123	1(>25°)	林地	6.77	
1927	5331231927	云南省	德宏傣族景颇族自治州	盈江县	盏西镇	533123	1(>25°)	林地	13.07	
1928	5331231928	云南省	德宏傣族景颇族自治州	盈江县	卡场镇	533123	1(>25°)	林地	14.63	
1929	5331231929	云南省	德宏傣族景颇族自治州	盈江县	盏西镇	533123	1(>25°)	林地	53.25	
1930	5331231930	云南省	德宏傣族景颇族自治州	盈江县	盏西镇	533123	1(>25°)	林地	12.87	
1931	5331231931	云南省	德宏傣族景颇族自治州	盈江县	卡场镇	533123	1(>25°)	林地	9.33	

序号	图斑编号	省	州(市)	县	乡(镇)	县行政区划	坡度级别	土地利用类型	面积(hm ²)	备注
1932	5331231932	云南省	德宏傣族景颇族自治州	盈江县	苏典傣族乡	533123	1(>25°)	林地	9.52	
1933	5331231933	云南省	德宏傣族景颇族自治州	盈江县	苏典傣族乡	533123	1(>25°)	林地	42.78	
1934	5331231934	云南省	德宏傣族景颇族自治州	盈江县	苏典傣族乡	533123	1(>25°)	林地	25.5	
1935	5331231935	云南省	德宏傣族景颇族自治州	盈江县	盏西镇	533123	1(>25°)	林地	30.94	
1936	5331231936	云南省	德宏傣族景颇族自治州	盈江县	苏典傣族乡	533123	1(>25°)	林地	10.63	
1937	5331231937	云南省	德宏傣族景颇族自治州	盈江县	盏西镇	533123	1(>25°)	林地	17.75	
1938	5331231938	云南省	德宏傣族景颇族自治州	盈江县	卡场镇	533123	1(>25°)	林地	8.71	
1939	5331231939	云南省	德宏傣族景颇族自治州	盈江县	苏典傣族乡	533123	1(>25°)	林地	34.58	
1940	5331231940	云南省	德宏傣族景颇族自治州	盈江县	盏西镇	533123	1(>25°)	林地	22.92	
1941	5331231941	云南省	德宏傣族景颇族自治州	盈江县	盏西镇	533123	1(>25°)	林地	7.57	
1942	5331231942	云南省	德宏傣族景颇族自治州	盈江县	苏典傣族乡	533123	1(>25°)	林地	139.34	
1943	5331231943	云南省	德宏傣族景颇族自治州	盈江县	盏西镇	533123	1(>25°)	林地	14.02	
1944	5331231944	云南省	德宏傣族景颇族自治州	盈江县	苏典傣族乡	533123	1(>25°)	林地	19.3	
1945	5331231945	云南省	德宏傣族景颇族自治州	盈江县	盏西镇	533123	1(>25°)	林地	66.67	
1946	5331231946	云南省	德宏傣族景颇族自治州	盈江县	苏典傣族乡	533123	1(>25°)	林地	7.51	
1947	5331231947	云南省	德宏傣族景颇族自治州	盈江县	盏西镇	533123	1(>25°)	林地	13.58	
1948	5331231948	云南省	德宏傣族景颇族自治州	盈江县	苏典傣族乡	533123	1(>25°)	林地	10.34	
1949	5331231949	云南省	德宏傣族景颇族自治州	盈江县	卡场镇	533123	1(>25°)	林地	18.56	
1950	5331231950	云南省	德宏傣族景颇族自治州	盈江县	盏西镇	533123	1(>25°)	林地	8.58	
1951	5331231951	云南省	德宏傣族景颇族自治州	盈江县	苏典傣族乡	533123	1(>25°)	林地	41.91	
1952	5331231952	云南省	德宏傣族景颇族自治州	盈江县	苏典傣族乡	533123	1(>25°)	林地	8.62	

序号	图斑编号	省	州(市)	县	乡(镇)	县行政区划	坡度级别	土地利用类型	面积(hm ²)	备注
1953	5331231953	云南省	德宏傣族景颇族自治州	盈江县	盏西镇	533123	1(>25°)	林地	41.41	
1954	5331231954	云南省	德宏傣族景颇族自治州	盈江县	盏西镇	533123	1(>25°)	林地	61.77	
1955	5331231955	云南省	德宏傣族景颇族自治州	盈江县	苏典傣族乡	533123	1(>25°)	林地	9.63	
1956	5331231956	云南省	德宏傣族景颇族自治州	盈江县	盏西镇	533123	1(>25°)	林地	99.5	
1957	5331231957	云南省	德宏傣族景颇族自治州	盈江县	苏典傣族乡	533123	1(>25°)	林地	400.74	
1958	5331231958	云南省	德宏傣族景颇族自治州	盈江县	卡场镇	533123	1(>25°)	林地	12.49	
1959	5331231959	云南省	德宏傣族景颇族自治州	盈江县	盏西镇	533123	1(>25°)	林地	28.79	
1960	5331231960	云南省	德宏傣族景颇族自治州	盈江县	苏典傣族乡	533123	1(>25°)	林地	6.44	
1961	5331231961	云南省	德宏傣族景颇族自治州	盈江县	盏西镇	533123	1(>25°)	林地	10.28	
1962	5331231962	云南省	德宏傣族景颇族自治州	盈江县	盏西镇	533123	1(>25°)	林地	147.08	
1963	5331231963	云南省	德宏傣族景颇族自治州	盈江县	盏西镇	533123	1(>25°)	林地	20.6	
1964	5331231964	云南省	德宏傣族景颇族自治州	盈江县	苏典傣族乡	533123	1(>25°)	林地	49.48	
1965	5331231965	云南省	德宏傣族景颇族自治州	盈江县	苏典傣族乡	533123	1(>25°)	林地	14.74	
1966	5331231966	云南省	德宏傣族景颇族自治州	盈江县	盏西镇	533123	1(>25°)	林地	16.66	
1967	5331231967	云南省	德宏傣族景颇族自治州	盈江县	卡场镇	533123	1(>25°)	林地	8.67	
1968	5331231968	云南省	德宏傣族景颇族自治州	盈江县	苏典傣族乡	533123	1(>25°)	林地	126.45	
1969	5331231969	云南省	德宏傣族景颇族自治州	盈江县	苏典傣族乡	533123	1(>25°)	林地	8.66	
1970	5331231970	云南省	德宏傣族景颇族自治州	盈江县	苏典傣族乡	533123	1(>25°)	林地	7.12	
1971	5331231971	云南省	德宏傣族景颇族自治州	盈江县	苏典傣族乡	533123	1(>25°)	林地	13.26	
1972	5331231972	云南省	德宏傣族景颇族自治州	盈江县	盏西镇	533123	1(>25°)	林地	33.76	
1973	5331231973	云南省	德宏傣族景颇族自治州	盈江县	苏典傣族乡	533123	1(>25°)	林地	15.31	

序号	图斑编号	省	州(市)	县	乡(镇)	县行政区划	坡度级别	土地利用类型	面积(hm ²)	备注
1974	5331231974	云南省	德宏傣族景颇族自治州	盈江县	盏西镇	533123	1(>25°)	林地	11.04	
1975	5331231975	云南省	德宏傣族景颇族自治州	盈江县	苏典傣族乡	533123	1(>25°)	林地	9.48	
1976	5331231976	云南省	德宏傣族景颇族自治州	盈江县	卡场镇	533123	1(>25°)	林地	16.85	
1977	5331231977	云南省	德宏傣族景颇族自治州	盈江县	盏西镇	533123	1(>25°)	林地	30.22	
1978	5331231978	云南省	德宏傣族景颇族自治州	盈江县	苏典傣族乡	533123	1(>25°)	林地	11.01	
1979	5331231979	云南省	德宏傣族景颇族自治州	盈江县	盏西镇	533123	1(>25°)	林地	20.78	
1980	5331231980	云南省	德宏傣族景颇族自治州	盈江县	苏典傣族乡	533123	1(>25°)	林地	16.68	
1981	5331231981	云南省	德宏傣族景颇族自治州	盈江县	盏西镇	533123	1(>25°)	林地	7.23	
1982	5331231982	云南省	德宏傣族景颇族自治州	盈江县	盏西镇	533123	1(>25°)	林地	49.22	
1983	5331231983	云南省	德宏傣族景颇族自治州	盈江县	苏典傣族乡	533123	1(>25°)	林地	30.59	
1984	5331231984	云南省	德宏傣族景颇族自治州	盈江县	苏典傣族乡	533123	1(>25°)	林地	6.99	
1985	5331231985	云南省	德宏傣族景颇族自治州	盈江县	苏典傣族乡	533123	1(>25°)	林地	24.09	
1986	5331231986	云南省	德宏傣族景颇族自治州	盈江县	苏典傣族乡	533123	1(>25°)	林地	48.48	
1987	5331231987	云南省	德宏傣族景颇族自治州	盈江县	苏典傣族乡	533123	1(>25°)	林地	23.33	
1988	5331231988	云南省	德宏傣族景颇族自治州	盈江县	盏西镇	533123	1(>25°)	林地	12.74	
1989	5331231989	云南省	德宏傣族景颇族自治州	盈江县	苏典傣族乡	533123	1(>25°)	林地	7.18	
1990	5331231990	云南省	德宏傣族景颇族自治州	盈江县	苏典傣族乡	533123	1(>25°)	林地	62.35	
1991	5331231991	云南省	德宏傣族景颇族自治州	盈江县	盏西镇	533123	1(>25°)	林地	56.12	
1992	5331231992	云南省	德宏傣族景颇族自治州	盈江县	苏典傣族乡	533123	1(>25°)	林地	6.14	
1993	5331231993	云南省	德宏傣族景颇族自治州	盈江县	苏典傣族乡	533123	1(>25°)	林地	10.97	
1994	5331231994	云南省	德宏傣族景颇族自治州	盈江县	盏西镇	533123	1(>25°)	林地	15.7	

序号	图斑编号	省	州(市)	县	乡(镇)	县行政区划	坡度级别	土地利用类型	面积(hm ²)	备注
1995	5331231995	云南省	德宏傣族景颇族自治州	盈江县	盏西镇	533123	1(>25°)	林地	47.4	
1996	5331231996	云南省	德宏傣族景颇族自治州	盈江县	盏西镇	533123	1(>25°)	林地	8.07	
1997	5331231997	云南省	德宏傣族景颇族自治州	盈江县	苏典傣族乡	533123	1(>25°)	林地	69.59	
1998	5331231998	云南省	德宏傣族景颇族自治州	盈江县	盏西镇	533123	1(>25°)	林地	602.09	
1999	5331231999	云南省	德宏傣族景颇族自治州	盈江县	盏西镇	533123	1(>25°)	林地	9.84	
2000	5331232000	云南省	德宏傣族景颇族自治州	盈江县	盏西镇	533123	1(>25°)	林地	6.24	
2001	5331232001	云南省	德宏傣族景颇族自治州	盈江县	苏典傣族乡	533123	1(>25°)	林地	8.65	
2002	5331232002	云南省	德宏傣族景颇族自治州	盈江县	盏西镇	533123	1(>25°)	林地	9.33	
2003	5331232003	云南省	德宏傣族景颇族自治州	盈江县	盏西镇	533123	1(>25°)	林地	7.49	
2004	5331232004	云南省	德宏傣族景颇族自治州	盈江县	盏西镇	533123	1(>25°)	林地	13.3	
2005	5331232005	云南省	德宏傣族景颇族自治州	盈江县	盏西镇	533123	1(>25°)	林地	15.26	
2006	5331232006	云南省	德宏傣族景颇族自治州	盈江县	盏西镇	533123	1(>25°)	林地	158.25	
2007	5331232007	云南省	德宏傣族景颇族自治州	盈江县	盏西镇	533123	1(>25°)	林地	10.64	
2008	5331232008	云南省	德宏傣族景颇族自治州	盈江县	盏西镇	533123	1(>25°)	林地	50.36	
2009	5331232009	云南省	德宏傣族景颇族自治州	盈江县	苏典傣族乡	533123	1(>25°)	林地	178.49	
2010	5331232010	云南省	德宏傣族景颇族自治州	盈江县	苏典傣族乡	533123	1(>25°)	林地	9.23	
2011	5331232011	云南省	德宏傣族景颇族自治州	盈江县	苏典傣族乡	533123	1(>25°)	林地	13.81	
2012	5331232012	云南省	德宏傣族景颇族自治州	盈江县	盏西镇	533123	1(>25°)	林地	6.72	
2013	5331232013	云南省	德宏傣族景颇族自治州	盈江县	苏典傣族乡	533123	1(>25°)	林地	17.11	
2014	5331232014	云南省	德宏傣族景颇族自治州	盈江县	盏西镇	533123	1(>25°)	林地	12.62	
2015	5331232015	云南省	德宏傣族景颇族自治州	盈江县	苏典傣族乡	533123	1(>25°)	林地	10.02	

序号	图斑编号	省	州(市)	县	乡(镇)	县行政区划	坡度级别	土地利用类型	面积(hm ²)	备注
2016	5331232016	云南省	德宏傣族景颇族自治州	盈江县	苏典傣族乡	533123	1(>25°)	林地	86.85	
2017	5331232017	云南省	德宏傣族景颇族自治州	盈江县	苏典傣族乡	533123	1(>25°)	林地	8.87	
2018	5331232018	云南省	德宏傣族景颇族自治州	盈江县	苏典傣族乡	533123	1(>25°)	林地	12.17	
2019	5331232019	云南省	德宏傣族景颇族自治州	盈江县	盏西镇	533123	1(>25°)	林地	17.83	
2020	5331232020	云南省	德宏傣族景颇族自治州	盈江县	苏典傣族乡	533123	1(>25°)	林地	9.3	
2021	5331232021	云南省	德宏傣族景颇族自治州	盈江县	苏典傣族乡	533123	1(>25°)	林地	12.73	
2022	5331232022	云南省	德宏傣族景颇族自治州	盈江县	苏典傣族乡	533123	1(>25°)	林地	12.03	
2023	5331232023	云南省	德宏傣族景颇族自治州	盈江县	盏西镇	533123	1(>25°)	林地	21.92	
2024	5331232024	云南省	德宏傣族景颇族自治州	盈江县	盏西镇	533123	1(>25°)	林地	7.32	
2025	5331232025	云南省	德宏傣族景颇族自治州	盈江县	苏典傣族乡	533123	1(>25°)	林地	7	
2026	5331232026	云南省	德宏傣族景颇族自治州	盈江县	苏典傣族乡	533123	1(>25°)	林地	14.27	
2027	5331232027	云南省	德宏傣族景颇族自治州	盈江县	盏西镇	533123	1(>25°)	林地	46.9	
2028	5331232028	云南省	德宏傣族景颇族自治州	盈江县	盏西镇	533123	1(>25°)	林地	102.23	
2029	5331232029	云南省	德宏傣族景颇族自治州	盈江县	盏西镇	533123	1(>25°)	林地	42.1	
2030	5331232030	云南省	德宏傣族景颇族自治州	盈江县	苏典傣族乡	533123	1(>25°)	林地	5.12	
2031	5331232031	云南省	德宏傣族景颇族自治州	盈江县	苏典傣族乡	533123	1(>25°)	林地	8.28	
2032	5331232032	云南省	德宏傣族景颇族自治州	盈江县	盏西镇	533123	1(>25°)	林地	6.73	
2033	5331232033	云南省	德宏傣族景颇族自治州	盈江县	苏典傣族乡	533123	1(>25°)	林地	178.99	
2034	5331232034	云南省	德宏傣族景颇族自治州	盈江县	苏典傣族乡	533123	1(>25°)	林地	8.24	
2035	5331232035	云南省	德宏傣族景颇族自治州	盈江县	苏典傣族乡	533123	1(>25°)	林地	7.59	
2036	5331232036	云南省	德宏傣族景颇族自治州	盈江县	苏典傣族乡	533123	1(>25°)	林地	31.95	

序号	图斑编号	省	州(市)	县	乡(镇)	县行政区划	坡度级别	土地利用类型	面积(hm ²)	备注
2037	5331232037	云南省	德宏傣族景颇族自治州	盈江县	盏西镇	533123	1(>25°)	林地	108.94	
2038	5331232038	云南省	德宏傣族景颇族自治州	盈江县	苏典傣族乡	533123	1(>25°)	林地	7.19	
2039	5331232039	云南省	德宏傣族景颇族自治州	盈江县	盏西镇	533123	1(>25°)	林地	245.46	
2040	5331232040	云南省	德宏傣族景颇族自治州	盈江县	盏西镇	533123	1(>25°)	林地	10.78	
2041	5331232041	云南省	德宏傣族景颇族自治州	盈江县	苏典傣族乡	533123	1(>25°)	林地	6.03	
2042	5331232042	云南省	德宏傣族景颇族自治州	盈江县	盏西镇	533123	1(>25°)	林地	54.29	
2043	5331232043	云南省	德宏傣族景颇族自治州	盈江县	盏西镇	533123	1(>25°)	林地	41.93	
2044	5331232044	云南省	德宏傣族景颇族自治州	盈江县	苏典傣族乡	533123	1(>25°)	林地	32.41	
2045	5331232045	云南省	德宏傣族景颇族自治州	盈江县	盏西镇	533123	1(>25°)	林地	6.07	
2046	5331232046	云南省	德宏傣族景颇族自治州	盈江县	苏典傣族乡	533123	1(>25°)	林地	7.27	
2047	5331232047	云南省	德宏傣族景颇族自治州	盈江县	苏典傣族乡	533123	1(>25°)	林地	129.89	
2048	5331232048	云南省	德宏傣族景颇族自治州	盈江县	苏典傣族乡	533123	1(>25°)	林地	35.83	
2049	5331232049	云南省	德宏傣族景颇族自治州	盈江县	盏西镇	533123	1(>25°)	林地	276.38	
2050	5331232050	云南省	德宏傣族景颇族自治州	盈江县	盏西镇	533123	1(>25°)	林地	8.27	
2051	5331232051	云南省	德宏傣族景颇族自治州	盈江县	苏典傣族乡	533123	1(>25°)	林地	9.85	
2052	5331232052	云南省	德宏傣族景颇族自治州	盈江县	苏典傣族乡	533123	1(>25°)	林地	6.85	
2053	5331232053	云南省	德宏傣族景颇族自治州	盈江县	苏典傣族乡	533123	1(>25°)	林地	44.17	
2054	5331232054	云南省	德宏傣族景颇族自治州	盈江县	苏典傣族乡	533123	1(>25°)	林地	17.86	
2055	5331232055	云南省	德宏傣族景颇族自治州	盈江县	苏典傣族乡	533123	1(>25°)	林地	5.88	
2056	5331232056	云南省	德宏傣族景颇族自治州	盈江县	苏典傣族乡	533123	1(>25°)	林地	23.5	
2057	5331232057	云南省	德宏傣族景颇族自治州	盈江县	盏西镇	533123	1(>25°)	林地	10.55	

序号	图斑编号	省	州(市)	县	乡(镇)	县行政区划	坡度级别	土地利用类型	面积(hm ²)	备注
2058	5331232058	云南省	德宏傣族景颇族自治州	盈江县	盏西镇	533123	1(>25°)	林地	40.95	
2059	5331232059	云南省	德宏傣族景颇族自治州	盈江县	苏典傣族乡	533123	1(>25°)	林地	32.47	
2060	5331232060	云南省	德宏傣族景颇族自治州	盈江县	苏典傣族乡	533123	1(>25°)	林地	27.21	
2061	5331232061	云南省	德宏傣族景颇族自治州	盈江县	苏典傣族乡	533123	1(>25°)	林地	10.58	
2062	5331232062	云南省	德宏傣族景颇族自治州	盈江县	苏典傣族乡	533123	1(>25°)	林地	10.16	
2063	5331232063	云南省	德宏傣族景颇族自治州	盈江县	盏西镇	533123	1(>25°)	林地	11.72	
2064	5331232064	云南省	德宏傣族景颇族自治州	盈江县	苏典傣族乡	533123	1(>25°)	林地	86.53	
2065	5331232065	云南省	德宏傣族景颇族自治州	盈江县	苏典傣族乡	533123	1(>25°)	林地	34.37	
2066	5331232066	云南省	德宏傣族景颇族自治州	盈江县	苏典傣族乡	533123	1(>25°)	林地	27.71	
2067	5331232067	云南省	德宏傣族景颇族自治州	盈江县	盏西镇	533123	1(>25°)	林地	34.41	
2068	5331232068	云南省	德宏傣族景颇族自治州	盈江县	苏典傣族乡	533123	1(>25°)	林地	18.88	
2069	5331232069	云南省	德宏傣族景颇族自治州	盈江县	苏典傣族乡	533123	1(>25°)	林地	17.81	
2070	5331232070	云南省	德宏傣族景颇族自治州	盈江县	盏西镇	533123	1(>25°)	林地	12.89	
2071	5331232071	云南省	德宏傣族景颇族自治州	盈江县	苏典傣族乡	533123	1(>25°)	林地	6.38	
2072	5331232072	云南省	德宏傣族景颇族自治州	盈江县	盏西镇	533123	1(>25°)	林地	101.26	
2073	5331232073	云南省	德宏傣族景颇族自治州	盈江县	苏典傣族乡	533123	1(>25°)	林地	5.85	
2074	5331232074	云南省	德宏傣族景颇族自治州	盈江县	苏典傣族乡	533123	1(>25°)	林地	7.31	
2075	5331232075	云南省	德宏傣族景颇族自治州	盈江县	盏西镇	533123	1(>25°)	林地	18.75	
2076	5331232076	云南省	德宏傣族景颇族自治州	盈江县	盏西镇	533123	1(>25°)	林地	6.73	
2077	5331232077	云南省	德宏傣族景颇族自治州	盈江县	苏典傣族乡	533123	1(>25°)	林地	15.36	
2078	5331232078	云南省	德宏傣族景颇族自治州	盈江县	苏典傣族乡	533123	1(>25°)	林地	7.46	

序号	图斑编号	省	州(市)	县	乡(镇)	县行政区划	坡度级别	土地利用类型	面积(hm ²)	备注
2079	5331232079	云南省	德宏傣族景颇族自治州	盈江县	盏西镇	533123	1(>25°)	林地	22.28	
2080	5331232080	云南省	德宏傣族景颇族自治州	盈江县	苏典傣族乡	533123	1(>25°)	林地	7.42	
2081	5331232081	云南省	德宏傣族景颇族自治州	盈江县	苏典傣族乡	533123	1(>25°)	林地	34.99	
2082	5331232082	云南省	德宏傣族景颇族自治州	盈江县	苏典傣族乡	533123	1(>25°)	林地	35.75	
2083	5331232083	云南省	德宏傣族景颇族自治州	盈江县	盏西镇	533123	1(>25°)	林地	37.21	
2084	5331232084	云南省	德宏傣族景颇族自治州	盈江县	盏西镇	533123	1(>25°)	林地	16.61	
2085	5331232085	云南省	德宏傣族景颇族自治州	盈江县	苏典傣族乡	533123	1(>25°)	林地	15.44	
2086	5331232086	云南省	德宏傣族景颇族自治州	盈江县	苏典傣族乡	533123	1(>25°)	林地	1989.56	
2087	5331232087	云南省	德宏傣族景颇族自治州	盈江县	盏西镇	533123	1(>25°)	林地	6.47	
2088	5331232088	云南省	德宏傣族景颇族自治州	盈江县	苏典傣族乡	533123	1(>25°)	林地	6.49	
2089	5331232089	云南省	德宏傣族景颇族自治州	盈江县	苏典傣族乡	533123	1(>25°)	林地	13.55	
2090	5331232090	云南省	德宏傣族景颇族自治州	盈江县	苏典傣族乡	533123	1(>25°)	林地	9.35	
2091	5331232091	云南省	德宏傣族景颇族自治州	盈江县	苏典傣族乡	533123	1(>25°)	林地	7.2	
2092	5331232092	云南省	德宏傣族景颇族自治州	盈江县	盏西镇	533123	1(>25°)	林地	15.84	
2093	5331232093	云南省	德宏傣族景颇族自治州	盈江县	盏西镇	533123	1(>25°)	林地	12.39	
2094	5331232094	云南省	德宏傣族景颇族自治州	盈江县	姐那乡	533123	1(>25°)	林地	11.01	
2095	5331232095	云南省	德宏傣族景颇族自治州	盈江县	苏典傣族乡	533123	1(>25°)	林地	17.6	
2096	5331232096	云南省	德宏傣族景颇族自治州	盈江县	苏典傣族乡	533123	1(>25°)	林地	20.29	
2097	5331232097	云南省	德宏傣族景颇族自治州	盈江县	苏典傣族乡	533123	1(>25°)	林地	38.93	
2098	5331232098	云南省	德宏傣族景颇族自治州	盈江县	盏西镇	533123	1(>25°)	林地	27.36	
2099	5331232099	云南省	德宏傣族景颇族自治州	盈江县	盏西镇	533123	1(>25°)	林地	14.77	

序号	图斑编号	省	州(市)	县	乡(镇)	县行政区划	坡度级别	土地利用类型	面积(hm ²)	备注
2100	5331232100	云南省	德宏傣族景颇族自治州	盈江县	苏典傣族乡	533123	1(>25°)	林地	6.1	
2101	5331232101	云南省	德宏傣族景颇族自治州	盈江县	盏西镇	533123	1(>25°)	林地	25.88	
2102	5331232102	云南省	德宏傣族景颇族自治州	盈江县	苏典傣族乡	533123	1(>25°)	林地	16.69	
2103	5331232103	云南省	德宏傣族景颇族自治州	盈江县	姐那乡	533123	1(>25°)	林地	78.55	
2104	5331232104	云南省	德宏傣族景颇族自治州	盈江县	苏典傣族乡	533123	1(>25°)	林地	7.99	
2105	5331232105	云南省	德宏傣族景颇族自治州	盈江县	苏典傣族乡	533123	1(>25°)	林地	6.85	
2106	5331232106	云南省	德宏傣族景颇族自治州	盈江县	苏典傣族乡	533123	1(>25°)	林地	8.26	
2107	5331232107	云南省	德宏傣族景颇族自治州	盈江县	盏西镇	533123	1(>25°)	林地	12.35	
2108	5331232108	云南省	德宏傣族景颇族自治州	盈江县	苏典傣族乡	533123	1(>25°)	林地	14.42	
2109	5331232109	云南省	德宏傣族景颇族自治州	盈江县	苏典傣族乡	533123	1(>25°)	林地	70.24	
2110	5331232110	云南省	德宏傣族景颇族自治州	盈江县	苏典傣族乡	533123	1(>25°)	林地	6.08	
2111	5331232111	云南省	德宏傣族景颇族自治州	盈江县	盏西镇	533123	1(>25°)	林地	7.45	
2112	5331232112	云南省	德宏傣族景颇族自治州	盈江县	苏典傣族乡	533123	1(>25°)	林地	6.67	
2113	5331232113	云南省	德宏傣族景颇族自治州	盈江县	苏典傣族乡	533123	1(>25°)	林地	44.33	
2114	5331232114	云南省	德宏傣族景颇族自治州	盈江县	姐那乡	533123	1(>25°)	林地	90.58	
2115	5331232115	云南省	德宏傣族景颇族自治州	盈江县	盏西镇	533123	1(>25°)	林地	6.43	
2116	5331232116	云南省	德宏傣族景颇族自治州	盈江县	苏典傣族乡	533123	1(>25°)	林地	7.2	
2117	5331232117	云南省	德宏傣族景颇族自治州	盈江县	盏西镇	533123	1(>25°)	林地	18.61	
2118	5331232118	云南省	德宏傣族景颇族自治州	盈江县	姐那乡	533123	1(>25°)	林地	118.69	
2119	5331232119	云南省	德宏傣族景颇族自治州	盈江县	盏西镇	533123	1(>25°)	林地	6.29	
2120	5331232120	云南省	德宏傣族景颇族自治州	盈江县	苏典傣族乡	533123	1(>25°)	林地	12.18	

序号	图斑编号	省	州(市)	县	乡(镇)	县行政区划	坡度级别	土地利用类型	面积(hm ²)	备注
2121	5331232121	云南省	德宏傣族景颇族自治州	盈江县	盏西镇	533123	1(>25°)	林地	20.18	
2122	5331232122	云南省	德宏傣族景颇族自治州	盈江县	盏西镇	533123	1(>25°)	林地	45.59	
2123	5331232123	云南省	德宏傣族景颇族自治州	盈江县	苏典傣族乡	533123	1(>25°)	林地	10.55	
2124	5331232124	云南省	德宏傣族景颇族自治州	盈江县	盏西镇	533123	1(>25°)	林地	17.69	
2125	5331232125	云南省	德宏傣族景颇族自治州	盈江县	盏西镇	533123	1(>25°)	林地	14.69	
2126	5331232126	云南省	德宏傣族景颇族自治州	盈江县	姐那乡	533123	1(>25°)	林地	445.81	
2127	5331232127	云南省	德宏傣族景颇族自治州	盈江县	苏典傣族乡	533123	1(>25°)	林地	11.41	
2128	5331232128	云南省	德宏傣族景颇族自治州	盈江县	盏西镇	533123	1(>25°)	林地	8.46	
2129	5331232129	云南省	德宏傣族景颇族自治州	盈江县	苏典傣族乡	533123	1(>25°)	林地	19.58	
2130	5331232130	云南省	德宏傣族景颇族自治州	盈江县	姐那乡	533123	1(>25°)	林地	93.56	
2131	5331232131	云南省	德宏傣族景颇族自治州	盈江县	姐那乡	533123	1(>25°)	林地	33.87	
2132	5331232132	云南省	德宏傣族景颇族自治州	盈江县	苏典傣族乡	533123	1(>25°)	林地	178.88	
2133	5331232133	云南省	德宏傣族景颇族自治州	盈江县	姐那乡	533123	1(>25°)	林地	21.75	
2134	5331232134	云南省	德宏傣族景颇族自治州	盈江县	苏典傣族乡	533123	1(>25°)	林地	41.11	
2135	5331232135	云南省	德宏傣族景颇族自治州	盈江县	苏典傣族乡	533123	1(>25°)	林地	23.03	
2136	5331232136	云南省	德宏傣族景颇族自治州	盈江县	姐那乡	533123	1(>25°)	林地	42.51	
2137	5331232137	云南省	德宏傣族景颇族自治州	盈江县	苏典傣族乡	533123	1(>25°)	林地	7.47	
2138	5331232138	云南省	德宏傣族景颇族自治州	盈江县	盏西镇	533123	1(>25°)	林地	7.49	
2139	5331232139	云南省	德宏傣族景颇族自治州	盈江县	苏典傣族乡	533123	1(>25°)	林地	9.25	
2140	5331232140	云南省	德宏傣族景颇族自治州	盈江县	苏典傣族乡	533123	1(>25°)	林地	7.85	
2141	5331232141	云南省	德宏傣族景颇族自治州	盈江县	苏典傣族乡	533123	1(>25°)	林地	139.94	

序号	图斑编号	省	州(市)	县	乡(镇)	县行政区划	坡度级别	土地利用类型	面积(hm ²)	备注
2142	5331232142	云南省	德宏傣族景颇族自治州	盈江县	姐那乡	533123	1(>25°)	林地	291.4	
2143	5331232143	云南省	德宏傣族景颇族自治州	盈江县	苏典傣族乡	533123	1(>25°)	林地	15.82	
2144	5331232144	云南省	德宏傣族景颇族自治州	盈江县	苏典傣族乡	533123	1(>25°)	林地	9.39	
2145	5331232145	云南省	德宏傣族景颇族自治州	盈江县	苏典傣族乡	533123	1(>25°)	林地	1779.88	
2146	5331232146	云南省	德宏傣族景颇族自治州	盈江县	盖西镇	533123	1(>25°)	林地	7.13	
2147	5331232147	云南省	德宏傣族景颇族自治州	盈江县	苏典傣族乡	533123	1(>25°)	林地	7.77	
2148	5331232148	云南省	德宏傣族景颇族自治州	盈江县	苏典傣族乡	533123	1(>25°)	林地	8.92	
2149	5331232149	云南省	德宏傣族景颇族自治州	盈江县	苏典傣族乡	533123	1(>25°)	林地	60.3	
2150	5331232150	云南省	德宏傣族景颇族自治州	盈江县	姐那乡	533123	1(>25°)	林地	7.16	
2151	5331232151	云南省	德宏傣族景颇族自治州	盈江县	姐那乡	533123	1(>25°)	林地	7.39	
2152	5331232152	云南省	德宏傣族景颇族自治州	盈江县	苏典傣族乡	533123	1(>25°)	林地	7.03	
2153	5331232153	云南省	德宏傣族景颇族自治州	盈江县	苏典傣族乡	533123	1(>25°)	林地	160.39	
2154	5331232154	云南省	德宏傣族景颇族自治州	盈江县	苏典傣族乡	533123	1(>25°)	林地	13.46	
2155	5331232155	云南省	德宏傣族景颇族自治州	盈江县	苏典傣族乡	533123	1(>25°)	林地	14.82	
2156	5331232156	云南省	德宏傣族景颇族自治州	盈江县	姐那乡	533123	1(>25°)	林地	79.57	
2157	5331232157	云南省	德宏傣族景颇族自治州	盈江县	苏典傣族乡	533123	1(>25°)	林地	72.69	
2158	5331232158	云南省	德宏傣族景颇族自治州	盈江县	姐那乡	533123	1(>25°)	林地	6.23	
2159	5331232159	云南省	德宏傣族景颇族自治州	盈江县	苏典傣族乡	533123	1(>25°)	林地	228.66	
2160	5331232160	云南省	德宏傣族景颇族自治州	盈江县	姐那乡	533123	1(>25°)	林地	78.92	
2161	5331232161	云南省	德宏傣族景颇族自治州	盈江县	姐那乡	533123	1(>25°)	林地	7.76	
2162	5331232162	云南省	德宏傣族景颇族自治州	盈江县	苏典傣族乡	533123	1(>25°)	林地	65.88	

序号	图斑编号	省	州(市)	县	乡(镇)	县行政区划	坡度级别	土地利用类型	面积(hm ²)	备注
2163	5331232163	云南省	德宏傣族景颇族自治州	盈江县	姐那乡	533123	1(>25°)	林地	11.45	
2164	5331232164	云南省	德宏傣族景颇族自治州	盈江县	苏典傣族乡	533123	1(>25°)	林地	8.71	
2165	5331232165	云南省	德宏傣族景颇族自治州	盈江县	姐那乡	533123	1(>25°)	林地	5.92	
2166	5331232166	云南省	德宏傣族景颇族自治州	盈江县	苏典傣族乡	533123	1(>25°)	林地	33.66	
2167	5331232167	云南省	德宏傣族景颇族自治州	盈江县	姐那乡	533123	1(>25°)	林地	7.62	
2168	5331232168	云南省	德宏傣族景颇族自治州	盈江县	苏典傣族乡	533123	1(>25°)	林地	5.8	
2169	5331232169	云南省	德宏傣族景颇族自治州	盈江县	姐那乡	533123	1(>25°)	林地	6	
2170	5331232170	云南省	德宏傣族景颇族自治州	盈江县	姐那乡	533123	1(>25°)	林地	15.28	
2171	5331232171	云南省	德宏傣族景颇族自治州	盈江县	苏典傣族乡	533123	1(>25°)	林地	14.38	
2172	5331232172	云南省	德宏傣族景颇族自治州	盈江县	苏典傣族乡	533123	1(>25°)	林地	10.7	
2173	5331232173	云南省	德宏傣族景颇族自治州	盈江县	姐那乡	533123	1(>25°)	林地	8.82	
2174	5331232174	云南省	德宏傣族景颇族自治州	盈江县	姐那乡	533123	1(>25°)	林地	6.89	
2175	5331232175	云南省	德宏傣族景颇族自治州	盈江县	苏典傣族乡	533123	1(>25°)	林地	9.41	
2176	5331232176	云南省	德宏傣族景颇族自治州	盈江县	姐那乡	533123	1(>25°)	林地	16.43	
2177	5331232177	云南省	德宏傣族景颇族自治州	盈江县	苏典傣族乡	533123	1(>25°)	林地	6.47	
2178	5331232178	云南省	德宏傣族景颇族自治州	盈江县	苏典傣族乡	533123	1(>25°)	林地	7.31	
2179	5331232179	云南省	德宏傣族景颇族自治州	盈江县	苏典傣族乡	533123	1(>25°)	林地	175.06	
2180	5331232180	云南省	德宏傣族景颇族自治州	盈江县	苏典傣族乡	533123	1(>25°)	林地	813.33	
2181	5331232181	云南省	德宏傣族景颇族自治州	盈江县	姐那乡	533123	1(>25°)	林地	127.38	
2182	5331232182	云南省	德宏傣族景颇族自治州	盈江县	苏典傣族乡	533123	1(>25°)	林地	13.13	
2183	5331232183	云南省	德宏傣族景颇族自治州	盈江县	苏典傣族乡	533123	1(>25°)	林地	6.73	

序号	图斑编号	省	州(市)	县	乡(镇)	县行政区划	坡度级别	土地利用类型	面积(hm ²)	备注
2184	5331232184	云南省	德宏傣族景颇族自治州	盈江县	姐那乡	533123	1(>25°)	林地	11.51	
2185	5331232185	云南省	德宏傣族景颇族自治州	盈江县	苏典傣族乡	533123	1(>25°)	林地	6.72	
2186	5331232186	云南省	德宏傣族景颇族自治州	盈江县	姐那乡	533123	1(>25°)	林地	12.25	
2187	5331232187	云南省	德宏傣族景颇族自治州	盈江县	苏典傣族乡	533123	1(>25°)	林地	23.34	
2188	5331232188	云南省	德宏傣族景颇族自治州	盈江县	苏典傣族乡	533123	1(>25°)	林地	8.56	
2189	5331232189	云南省	德宏傣族景颇族自治州	盈江县	姐那乡	533123	1(>25°)	林地	11.16	
2190	5331232190	云南省	德宏傣族景颇族自治州	盈江县	苏典傣族乡	533123	1(>25°)	林地	46.51	
2191	5331232191	云南省	德宏傣族景颇族自治州	盈江县	苏典傣族乡	533123	1(>25°)	林地	9.06	
2192	5331232192	云南省	德宏傣族景颇族自治州	盈江县	姐那乡	533123	1(>25°)	林地	11.95	
2193	5331232193	云南省	德宏傣族景颇族自治州	盈江县	姐那乡	533123	1(>25°)	林地	8.35	
2194	5331232194	云南省	德宏傣族景颇族自治州	盈江县	苏典傣族乡	533123	1(>25°)	林地	9.69	
2195	5331232195	云南省	德宏傣族景颇族自治州	盈江县	苏典傣族乡	533123	1(>25°)	林地	9.42	
2196	5331232196	云南省	德宏傣族景颇族自治州	盈江县	姐那乡	533123	1(>25°)	林地	16.63	
2197	5331232197	云南省	德宏傣族景颇族自治州	盈江县	苏典傣族乡	533123	1(>25°)	林地	15.1	
2198	5331232198	云南省	德宏傣族景颇族自治州	盈江县	姐那乡	533123	1(>25°)	林地	8.19	
2199	5331232199	云南省	德宏傣族景颇族自治州	盈江县	姐那乡	533123	1(>25°)	林地	8.81	
2200	5331232200	云南省	德宏傣族景颇族自治州	盈江县	姐那乡	533123	1(>25°)	林地	8.91	
2201	5331232201	云南省	德宏傣族景颇族自治州	盈江县	苏典傣族乡	533123	1(>25°)	林地	13.54	
2202	5331232202	云南省	德宏傣族景颇族自治州	盈江县	苏典傣族乡	533123	1(>25°)	林地	7.82	
2203	5331232203	云南省	德宏傣族景颇族自治州	盈江县	姐那乡	533123	1(>25°)	林地	265.51	
2204	5331232204	云南省	德宏傣族景颇族自治州	盈江县	苏典傣族乡	533123	1(>25°)	林地	13.51	

序号	图斑编号	省	州(市)	县	乡(镇)	县行政区划	坡度级别	土地利用类型	面积(hm ²)	备注
2205	5331232205	云南省	德宏傣族景颇族自治州	盈江县	苏典傣族乡	533123	1(>25°)	林地	17.04	
2206	5331232206	云南省	德宏傣族景颇族自治州	盈江县	姐那乡	533123	1(>25°)	林地	8.2	
2207	5331232207	云南省	德宏傣族景颇族自治州	盈江县	姐那乡	533123	1(>25°)	林地	48.86	
2208	5331232208	云南省	德宏傣族景颇族自治州	盈江县	苏典傣族乡	533123	1(>25°)	林地	171.61	
2209	5331232209	云南省	德宏傣族景颇族自治州	盈江县	苏典傣族乡	533123	1(>25°)	林地	62.98	
2210	5331232210	云南省	德宏傣族景颇族自治州	盈江县	姐那乡	533123	1(>25°)	林地	15.02	
2211	5331232211	云南省	德宏傣族景颇族自治州	盈江县	苏典傣族乡	533123	1(>25°)	林地	16.44	
2212	5331232212	云南省	德宏傣族景颇族自治州	盈江县	苏典傣族乡	533123	1(>25°)	林地	8.53	
2213	5331232213	云南省	德宏傣族景颇族自治州	盈江县	苏典傣族乡	533123	1(>25°)	林地	87.99	
2214	5331232214	云南省	德宏傣族景颇族自治州	盈江县	姐那乡	533123	1(>25°)	林地	10.2	
2215	5331232215	云南省	德宏傣族景颇族自治州	盈江县	苏典傣族乡	533123	1(>25°)	林地	10.53	
2216	5331232216	云南省	德宏傣族景颇族自治州	盈江县	苏典傣族乡	533123	1(>25°)	林地	29.21	
2217	5331232217	云南省	德宏傣族景颇族自治州	盈江县	苏典傣族乡	533123	1(>25°)	林地	14.96	
2218	5331232218	云南省	德宏傣族景颇族自治州	盈江县	苏典傣族乡	533123	1(>25°)	林地	48.05	
2219	5331232219	云南省	德宏傣族景颇族自治州	盈江县	苏典傣族乡	533123	1(>25°)	林地	35.65	
2220	5331232220	云南省	德宏傣族景颇族自治州	盈江县	苏典傣族乡	533123	1(>25°)	林地	11.76	
2221	5331232221	云南省	德宏傣族景颇族自治州	盈江县	姐那乡	533123	1(>25°)	林地	6.14	
2222	5331232222	云南省	德宏傣族景颇族自治州	盈江县	苏典傣族乡	533123	1(>25°)	林地	21.81	
2223	5331232223	云南省	德宏傣族景颇族自治州	盈江县	姐那乡	533123	1(>25°)	林地	19.62	
2224	5331232224	云南省	德宏傣族景颇族自治州	盈江县	苏典傣族乡	533123	1(>25°)	林地	13.34	
2225	5331232225	云南省	德宏傣族景颇族自治州	盈江县	苏典傣族乡	533123	1(>25°)	林地	6.66	

序号	图斑编号	省	州(市)	县	乡(镇)	县行政区划	坡度级别	土地利用类型	面积(hm ²)	备注
2226	5331232226	云南省	德宏傣族景颇族自治州	盈江县	姐那乡	533123	1(>25°)	林地	45.66	
2227	5331232227	云南省	德宏傣族景颇族自治州	盈江县	苏典傣族乡	533123	1(>25°)	林地	16.38	
2228	5331232228	云南省	德宏傣族景颇族自治州	盈江县	苏典傣族乡	533123	1(>25°)	林地	43.88	
2229	5331232229	云南省	德宏傣族景颇族自治州	盈江县	姐那乡	533123	1(>25°)	林地	68.24	
2230	5331232230	云南省	德宏傣族景颇族自治州	盈江县	苏典傣族乡	533123	1(>25°)	林地	2945.96	
2231	5331232231	云南省	德宏傣族景颇族自治州	盈江县	苏典傣族乡	533123	1(>25°)	林地	28.06	
2232	5331232232	云南省	德宏傣族景颇族自治州	盈江县	苏典傣族乡	533123	1(>25°)	林地	13.59	
2233	5331232233	云南省	德宏傣族景颇族自治州	盈江县	苏典傣族乡	533123	1(>25°)	林地	33.79	
2234	5331232234	云南省	德宏傣族景颇族自治州	盈江县	姐那乡	533123	1(>25°)	林地	34.6	
2235	5331232235	云南省	德宏傣族景颇族自治州	盈江县	姐那乡	533123	1(>25°)	林地	50.86	
2236	5331232236	云南省	德宏傣族景颇族自治州	盈江县	姐那乡	533123	1(>25°)	林地	20.99	
2237	5331232237	云南省	德宏傣族景颇族自治州	盈江县	苏典傣族乡	533123	1(>25°)	林地	7.82	
2238	5331232238	云南省	德宏傣族景颇族自治州	盈江县	姐那乡	533123	1(>25°)	林地	28.18	
2239	5331232239	云南省	德宏傣族景颇族自治州	盈江县	苏典傣族乡	533123	1(>25°)	林地	7	
2240	5331232240	云南省	德宏傣族景颇族自治州	盈江县	苏典傣族乡	533123	1(>25°)	林地	171.45	
2241	5331232241	云南省	德宏傣族景颇族自治州	盈江县	姐那乡	533123	1(>25°)	林地	781.34	
2242	5331232242	云南省	德宏傣族景颇族自治州	盈江县	苏典傣族乡	533123	1(>25°)	林地	496.17	
2243	5331232243	云南省	德宏傣族景颇族自治州	盈江县	姐那乡	533123	1(>25°)	林地	7.32	
2244	5331232244	云南省	德宏傣族景颇族自治州	盈江县	姐那乡	533123	1(>25°)	林地	6.94	
2245	5331232245	云南省	德宏傣族景颇族自治州	盈江县	苏典傣族乡	533123	1(>25°)	林地	10.51	
2246	5331232246	云南省	德宏傣族景颇族自治州	盈江县	姐那乡	533123	1(>25°)	林地	5.46	

序号	图斑编号	省	州(市)	县	乡(镇)	县行政区划	坡度级别	土地利用类型	面积(hm ²)	备注
2247	5331232247	云南省	德宏傣族景颇族自治州	盈江县	苏典傣族乡	533123	1(>25°)	林地	22.4	
2248	5331232248	云南省	德宏傣族景颇族自治州	盈江县	苏典傣族乡	533123	1(>25°)	林地	6.9	
2249	5331232249	云南省	德宏傣族景颇族自治州	盈江县	苏典傣族乡	533123	1(>25°)	林地	41.22	
2250	5331232250	云南省	德宏傣族景颇族自治州	盈江县	苏典傣族乡	533123	1(>25°)	林地	9.76	
2251	5331232251	云南省	德宏傣族景颇族自治州	盈江县	姐那乡	533123	1(>25°)	林地	1442.83	
2252	5331232252	云南省	德宏傣族景颇族自治州	盈江县	苏典傣族乡	533123	1(>25°)	林地	16.09	
2253	5331232253	云南省	德宏傣族景颇族自治州	盈江县	苏典傣族乡	533123	1(>25°)	林地	16.54	
2254	5331232254	云南省	德宏傣族景颇族自治州	盈江县	姐那乡	533123	1(>25°)	林地	44.99	
2255	5331232255	云南省	德宏傣族景颇族自治州	盈江县	苏典傣族乡	533123	1(>25°)	林地	6.17	
2256	5331232256	云南省	德宏傣族景颇族自治州	盈江县	姐那乡	533123	1(>25°)	林地	7.06	
2257	5331232257	云南省	德宏傣族景颇族自治州	盈江县	苏典傣族乡	533123	1(>25°)	林地	45.28	
2258	5331232258	云南省	德宏傣族景颇族自治州	盈江县	姐那乡	533123	1(>25°)	林地	9.99	
2259	5331232259	云南省	德宏傣族景颇族自治州	盈江县	姐那乡	533123	1(>25°)	林地	5.87	
2260	5331232260	云南省	德宏傣族景颇族自治州	盈江县	苏典傣族乡	533123	1(>25°)	林地	124.77	
2261	5331232261	云南省	德宏傣族景颇族自治州	盈江县	姐那乡	533123	1(>25°)	林地	184.13	
2262	5331232262	云南省	德宏傣族景颇族自治州	盈江县	苏典傣族乡	533123	1(>25°)	林地	14.64	
2263	5331232263	云南省	德宏傣族景颇族自治州	盈江县	姐那乡	533123	1(>25°)	林地	6.91	
2264	5331232264	云南省	德宏傣族景颇族自治州	盈江县	苏典傣族乡	533123	1(>25°)	林地	7.49	
2265	5331232265	云南省	德宏傣族景颇族自治州	盈江县	苏典傣族乡	533123	1(>25°)	林地	44.1	
2266	5331232266	云南省	德宏傣族景颇族自治州	盈江县	苏典傣族乡	533123	1(>25°)	林地	487.45	
2267	5331232267	云南省	德宏傣族景颇族自治州	盈江县	苏典傣族乡	533123	1(>25°)	林地	8.07	

序号	图斑编号	省	州(市)	县	乡(镇)	县行政区划	坡度级别	土地利用类型	面积(hm ²)	备注
2268	5331232268	云南省	德宏傣族景颇族自治州	盈江县	苏典傣族乡	533123	1(>25°)	林地	151.14	
2269	5331232269	云南省	德宏傣族景颇族自治州	盈江县	姐那乡	533123	1(>25°)	林地	133.49	
2270	5331232270	云南省	德宏傣族景颇族自治州	盈江县	苏典傣族乡	533123	1(>25°)	林地	692.27	
2271	5331232271	云南省	德宏傣族景颇族自治州	盈江县	苏典傣族乡	533123	1(>25°)	林地	8.65	
2272	5331232272	云南省	德宏傣族景颇族自治州	盈江县	姐那乡	533123	1(>25°)	林地	140.06	
2273	5331232273	云南省	德宏傣族景颇族自治州	盈江县	苏典傣族乡	533123	1(>25°)	林地	6.28	
2274	5331232274	云南省	德宏傣族景颇族自治州	盈江县	姐那乡	533123	1(>25°)	林地	1458.99	
2275	5331232275	云南省	德宏傣族景颇族自治州	盈江县	姐那乡	533123	1(>25°)	林地	14.37	
2276	5331232276	云南省	德宏傣族景颇族自治州	盈江县	苏典傣族乡	533123	1(>25°)	林地	20.88	
2277	5331232277	云南省	德宏傣族景颇族自治州	盈江县	苏典傣族乡	533123	1(>25°)	林地	20.19	
2278	5331232278	云南省	德宏傣族景颇族自治州	盈江县	苏典傣族乡	533123	1(>25°)	林地	13.95	
2279	5331232279	云南省	德宏傣族景颇族自治州	盈江县	姐那乡	533123	1(>25°)	林地	130.98	
2280	5331232280	云南省	德宏傣族景颇族自治州	盈江县	苏典傣族乡	533123	1(>25°)	林地	12.37	
2281	5331232281	云南省	德宏傣族景颇族自治州	盈江县	苏典傣族乡	533123	1(>25°)	林地	229.25	
2282	5331232282	云南省	德宏傣族景颇族自治州	盈江县	苏典傣族乡	533123	1(>25°)	林地	42.43	
2283	5331232283	云南省	德宏傣族景颇族自治州	盈江县	姐那乡	533123	1(>25°)	林地	6.7	
2284	5331232284	云南省	德宏傣族景颇族自治州	盈江县	苏典傣族乡	533123	1(>25°)	林地	13.42	
2285	5331232285	云南省	德宏傣族景颇族自治州	盈江县	苏典傣族乡	533123	1(>25°)	林地	7.88	
2286	5331232286	云南省	德宏傣族景颇族自治州	盈江县	苏典傣族乡	533123	1(>25°)	林地	6.9	
2287	5331232287	云南省	德宏傣族景颇族自治州	盈江县	苏典傣族乡	533123	1(>25°)	林地	52.96	
2288	5331232288	云南省	德宏傣族景颇族自治州	盈江县	苏典傣族乡	533123	1(>25°)	林地	11.21	

序号	图斑编号	省	州(市)	县	乡(镇)	县行政区划	坡度级别	土地利用类型	面积(hm ²)	备注
2289	5331232289	云南省	德宏傣族景颇族自治州	盈江县	姐那乡	533123	1(>25°)	林地	6.07	
2290	5331232290	云南省	德宏傣族景颇族自治州	盈江县	苏典傣族乡	533123	1(>25°)	林地	9.12	
2291	5331232291	云南省	德宏傣族景颇族自治州	盈江县	苏典傣族乡	533123	1(>25°)	林地	11.37	
2292	5331232292	云南省	德宏傣族景颇族自治州	盈江县	苏典傣族乡	533123	1(>25°)	林地	7.39	
2293	5331232293	云南省	德宏傣族景颇族自治州	盈江县	苏典傣族乡	533123	1(>25°)	林地	191.88	
2294	5331232294	云南省	德宏傣族景颇族自治州	盈江县	苏典傣族乡	533123	1(>25°)	林地	867.47	
2295	5331232295	云南省	德宏傣族景颇族自治州	盈江县	苏典傣族乡	533123	1(>25°)	林地	7.5	
2296	5331232296	云南省	德宏傣族景颇族自治州	盈江县	姐那乡	533123	1(>25°)	林地	55.39	
2297	5331232297	云南省	德宏傣族景颇族自治州	盈江县	姐那乡	533123	1(>25°)	林地	58.23	
2298	5331232298	云南省	德宏傣族景颇族自治州	盈江县	姐那乡	533123	1(>25°)	林地	33.83	
2299	5331232299	云南省	德宏傣族景颇族自治州	盈江县	姐那乡	533123	1(>25°)	林地	232.49	
2300	5331232300	云南省	德宏傣族景颇族自治州	盈江县	苏典傣族乡	533123	1(>25°)	林地	8.54	
2301	5331232301	云南省	德宏傣族景颇族自治州	盈江县	苏典傣族乡	533123	1(>25°)	林地	16.43	
2302	5331232302	云南省	德宏傣族景颇族自治州	盈江县	姐那乡	533123	1(>25°)	林地	33.39	
2303	5331232303	云南省	德宏傣族景颇族自治州	盈江县	苏典傣族乡	533123	1(>25°)	林地	105.87	
2304	5331232304	云南省	德宏傣族景颇族自治州	盈江县	姐那乡	533123	1(>25°)	林地	1606.18	
2305	5331232305	云南省	德宏傣族景颇族自治州	盈江县	姐那乡	533123	1(>25°)	林地	7.4	
2306	5331232306	云南省	德宏傣族景颇族自治州	盈江县	姐那乡	533123	1(>25°)	林地	28.74	
2307	5331232307	云南省	德宏傣族景颇族自治州	盈江县	姐那乡	533123	1(>25°)	林地	11.79	
2308	5331232308	云南省	德宏傣族景颇族自治州	盈江县	姐那乡	533123	1(>25°)	林地	76.96	
2309	5331232309	云南省	德宏傣族景颇族自治州	盈江县	姐那乡	533123	1(>25°)	林地	14.15	

序号	图斑编号	省	州(市)	县	乡(镇)	县行政区划	坡度级别	土地利用类型	面积(hm ²)	备注
2310	5331232310	云南省	德宏傣族景颇族自治州	盈江县	姐那乡	533123	1(>25°)	林地	91.84	
2311	5331232311	云南省	德宏傣族景颇族自治州	盈江县	姐那乡	533123	1(>25°)	林地	46.65	
2312	5331232312	云南省	德宏傣族景颇族自治州	盈江县	苏典傣族乡	533123	1(>25°)	林地	28.25	
2313	5331232313	云南省	德宏傣族景颇族自治州	盈江县	姐那乡	533123	1(>25°)	林地	82.09	
2314	5331232314	云南省	德宏傣族景颇族自治州	盈江县	姐那乡	533123	1(>25°)	林地	45.66	
2315	5331232315	云南省	德宏傣族景颇族自治州	盈江县	苏典傣族乡	533123	1(>25°)	林地	6.46	
2316	5331232316	云南省	德宏傣族景颇族自治州	盈江县	苏典傣族乡	533123	1(>25°)	林地	27.36	
2317	5331232317	云南省	德宏傣族景颇族自治州	盈江县	姐那乡	533123	1(>25°)	林地	181.03	
2318	5331232318	云南省	德宏傣族景颇族自治州	盈江县	姐那乡	533123	1(>25°)	林地	59.42	
2319	5331232319	云南省	德宏傣族景颇族自治州	盈江县	姐那乡	533123	1(>25°)	林地	27.9	
2320	5331232320	云南省	德宏傣族景颇族自治州	盈江县	苏典傣族乡	533123	1(>25°)	林地	73.55	
2321	5331232321	云南省	德宏傣族景颇族自治州	盈江县	苏典傣族乡	533123	1(>25°)	林地	7.69	
2322	5331232322	云南省	德宏傣族景颇族自治州	盈江县	苏典傣族乡	533123	1(>25°)	林地	77.38	
2323	5331232323	云南省	德宏傣族景颇族自治州	盈江县	姐那乡	533123	1(>25°)	林地	13.71	
2324	5331232324	云南省	德宏傣族景颇族自治州	盈江县	苏典傣族乡	533123	1(>25°)	林地	7.02	
2325	5331232325	云南省	德宏傣族景颇族自治州	盈江县	姐那乡	533123	1(>25°)	林地	9.21	
2326	5331232326	云南省	德宏傣族景颇族自治州	盈江县	姐那乡	533123	1(>25°)	林地	5.26	
2327	5331232327	云南省	德宏傣族景颇族自治州	盈江县	姐那乡	533123	1(>25°)	林地	10.54	
2328	5331232328	云南省	德宏傣族景颇族自治州	盈江县	姐那乡	533123	1(>25°)	林地	29.98	
2329	5331232329	云南省	德宏傣族景颇族自治州	盈江县	姐那乡	533123	1(>25°)	林地	25.25	
2330	5331232330	云南省	德宏傣族景颇族自治州	盈江县	姐那乡	533123	1(>25°)	林地	186.74	

序号	图斑编号	省	州(市)	县	乡(镇)	县行政区划	坡度级别	土地利用类型	面积(hm ²)	备注
2331	5331232331	云南省	德宏傣族景颇族自治州	盈江县	姐那乡	533123	1(>25°)	林地	7.44	
2332	5331232332	云南省	德宏傣族景颇族自治州	盈江县	姐那乡	533123	1(>25°)	林地	8.61	
2333	5331232333	云南省	德宏傣族景颇族自治州	盈江县	姐那乡	533123	1(>25°)	林地	5.81	
2334	5331232334	云南省	德宏傣族景颇族自治州	盈江县	姐那乡	533123	1(>25°)	林地	38.72	
2335	5331232335	云南省	德宏傣族景颇族自治州	盈江县	姐那乡	533123	1(>25°)	林地	6.51	
2336	5331232336	云南省	德宏傣族景颇族自治州	盈江县	姐那乡	533123	1(>25°)	林地	512.41	
2337	5331232337	云南省	德宏傣族景颇族自治州	盈江县	姐那乡	533123	1(>25°)	林地	10.85	
2338	5331232338	云南省	德宏傣族景颇族自治州	盈江县	姐那乡	533123	1(>25°)	林地	27.42	
2339	5331232339	云南省	德宏傣族景颇族自治州	盈江县	苏典傣族乡	533123	1(>25°)	林地	9.17	
2340	5331232340	云南省	德宏傣族景颇族自治州	盈江县	姐那乡	533123	1(>25°)	林地	6.56	
2341	5331232341	云南省	德宏傣族景颇族自治州	盈江县	苏典傣族乡	533123	1(>25°)	林地	86.93	
2342	5331232342	云南省	德宏傣族景颇族自治州	盈江县	姐那乡	533123	1(>25°)	林地	157.49	
2343	5331232343	云南省	德宏傣族景颇族自治州	盈江县	姐那乡	533123	1(>25°)	林地	54.32	
2344	5331232344	云南省	德宏傣族景颇族自治州	盈江县	苏典傣族乡	533123	1(>25°)	林地	15.64	
2345	5331232345	云南省	德宏傣族景颇族自治州	盈江县	姐那乡	533123	1(>25°)	林地	5456.43	
2346	5331232346	云南省	德宏傣族景颇族自治州	盈江县	姐那乡	533123	1(>25°)	林地	7.13	
2347	5331232347	云南省	德宏傣族景颇族自治州	盈江县	姐那乡	533123	1(>25°)	林地	104.88	
2348	5331232348	云南省	德宏傣族景颇族自治州	盈江县	苏典傣族乡	533123	1(>25°)	林地	16.39	
2349	5331232349	云南省	德宏傣族景颇族自治州	盈江县	姐那乡	533123	1(>25°)	林地	7.73	
2350	5331232350	云南省	德宏傣族景颇族自治州	盈江县	姐那乡	533123	1(>25°)	林地	21.54	
2351	5331232351	云南省	德宏傣族景颇族自治州	盈江县	姐那乡	533123	1(>25°)	林地	26.17	

序号	图斑编号	省	州(市)	县	乡(镇)	县行政区划	坡度级别	土地利用类型	面积(hm ²)	备注
2352	5331232352	云南省	德宏傣族景颇族自治州	盈江县	姐那乡	533123	1(>25°)	林地	224.03	
2353	5331232353	云南省	德宏傣族景颇族自治州	盈江县	姐那乡	533123	1(>25°)	林地	13.37	
2354	5331232354	云南省	德宏傣族景颇族自治州	盈江县	姐那乡	533123	1(>25°)	林地	71.32	
2355	5331232355	云南省	德宏傣族景颇族自治州	盈江县	姐那乡	533123	1(>25°)	林地	10.14	
2356	5331232356	云南省	德宏傣族景颇族自治州	盈江县	姐那乡	533123	1(>25°)	林地	16.56	
2357	5331232357	云南省	德宏傣族景颇族自治州	盈江县	苏典傣族乡	533123	1(>25°)	林地	12.98	
2358	5331232358	云南省	德宏傣族景颇族自治州	盈江县	姐那乡	533123	1(>25°)	林地	627.64	
2359	5331232359	云南省	德宏傣族景颇族自治州	盈江县	苏典傣族乡	533123	1(>25°)	林地	7.07	
2360	5331232360	云南省	德宏傣族景颇族自治州	盈江县	苏典傣族乡	533123	1(>25°)	林地	197.99	
2361	5331232361	云南省	德宏傣族景颇族自治州	盈江县	姐那乡	533123	1(>25°)	林地	345.5	
2362	5331232362	云南省	德宏傣族景颇族自治州	盈江县	姐那乡	533123	1(>25°)	林地	7.9	
2363	5331232363	云南省	德宏傣族景颇族自治州	盈江县	苏典傣族乡	533123	1(>25°)	林地	6.54	
2364	5331232364	云南省	德宏傣族景颇族自治州	盈江县	姐那乡	533123	1(>25°)	林地	11.06	
2365	5331232365	云南省	德宏傣族景颇族自治州	盈江县	姐那乡	533123	1(>25°)	林地	5.45	
2366	5331232366	云南省	德宏傣族景颇族自治州	盈江县	姐那乡	533123	1(>25°)	林地	6.4	
2367	5331232367	云南省	德宏傣族景颇族自治州	盈江县	姐那乡	533123	1(>25°)	林地	34.83	
2368	5331232368	云南省	德宏傣族景颇族自治州	盈江县	姐那乡	533123	1(>25°)	林地	7.29	
2369	5331232369	云南省	德宏傣族景颇族自治州	盈江县	姐那乡	533123	1(>25°)	林地	6.18	
2370	5331232370	云南省	德宏傣族景颇族自治州	盈江县	姐那乡	533123	1(>25°)	林地	7.62	
2371	5331232371	云南省	德宏傣族景颇族自治州	盈江县	姐那乡	533123	1(>25°)	林地	6.47	
2372	5331232372	云南省	德宏傣族景颇族自治州	盈江县	姐那乡	533123	1(>25°)	林地	20.94	

序号	图斑编号	省	州(市)	县	乡(镇)	县行政区划	坡度级别	土地利用类型	面积(hm ²)	备注
2373	5331232373	云南省	德宏傣族景颇族自治州	盈江县	姐那乡	533123	1(>25°)	林地	18.78	
2374	5331232374	云南省	德宏傣族景颇族自治州	盈江县	姐那乡	533123	1(>25°)	林地	207.1	
2375	5331232375	云南省	德宏傣族景颇族自治州	盈江县	姐那乡	533123	1(>25°)	林地	8.35	
2376	5331232376	云南省	德宏傣族景颇族自治州	盈江县	姐那乡	533123	1(>25°)	林地	25.11	
2377	5331232377	云南省	德宏傣族景颇族自治州	盈江县	苏典傣族乡	533123	1(>25°)	林地	13.5	
2378	5331232378	云南省	德宏傣族景颇族自治州	盈江县	姐那乡	533123	1(>25°)	林地	8.7	
2379	5331232379	云南省	德宏傣族景颇族自治州	盈江县	姐那乡	533123	1(>25°)	林地	9.97	
2380	5331232380	云南省	德宏傣族景颇族自治州	盈江县	姐那乡	533123	1(>25°)	林地	29.53	
2381	5331232381	云南省	德宏傣族景颇族自治州	盈江县	苏典傣族乡	533123	1(>25°)	林地	7.7	
2382	5331232382	云南省	德宏傣族景颇族自治州	盈江县	姐那乡	533123	1(>25°)	林地	10.34	
2383	5331232383	云南省	德宏傣族景颇族自治州	盈江县	苏典傣族乡	533123	1(>25°)	林地	878.13	
2384	5331232384	云南省	德宏傣族景颇族自治州	盈江县	苏典傣族乡	533123	1(>25°)	林地	60.77	
2385	5331232385	云南省	德宏傣族景颇族自治州	盈江县	姐那乡	533123	1(>25°)	林地	7.28	
2386	5331232386	云南省	德宏傣族景颇族自治州	盈江县	姐那乡	533123	1(>25°)	林地	23.38	
2387	5331232387	云南省	德宏傣族景颇族自治州	盈江县	姐那乡	533123	1(>25°)	林地	8.54	
2388	5331232388	云南省	德宏傣族景颇族自治州	盈江县	姐那乡	533123	1(>25°)	林地	21.13	
2389	5331232389	云南省	德宏傣族景颇族自治州	盈江县	姐那乡	533123	1(>25°)	林地	14.66	
2390	5331232390	云南省	德宏傣族景颇族自治州	盈江县	姐那乡	533123	1(>25°)	林地	6.42	
2391	5331232391	云南省	德宏傣族景颇族自治州	盈江县	姐那乡	533123	1(>25°)	林地	21.91	
2392	5331232392	云南省	德宏傣族景颇族自治州	盈江县	苏典傣族乡	533123	1(>25°)	林地	11.79	
2393	5331232393	云南省	德宏傣族景颇族自治州	盈江县	姐那乡	533123	1(>25°)	林地	98.14	

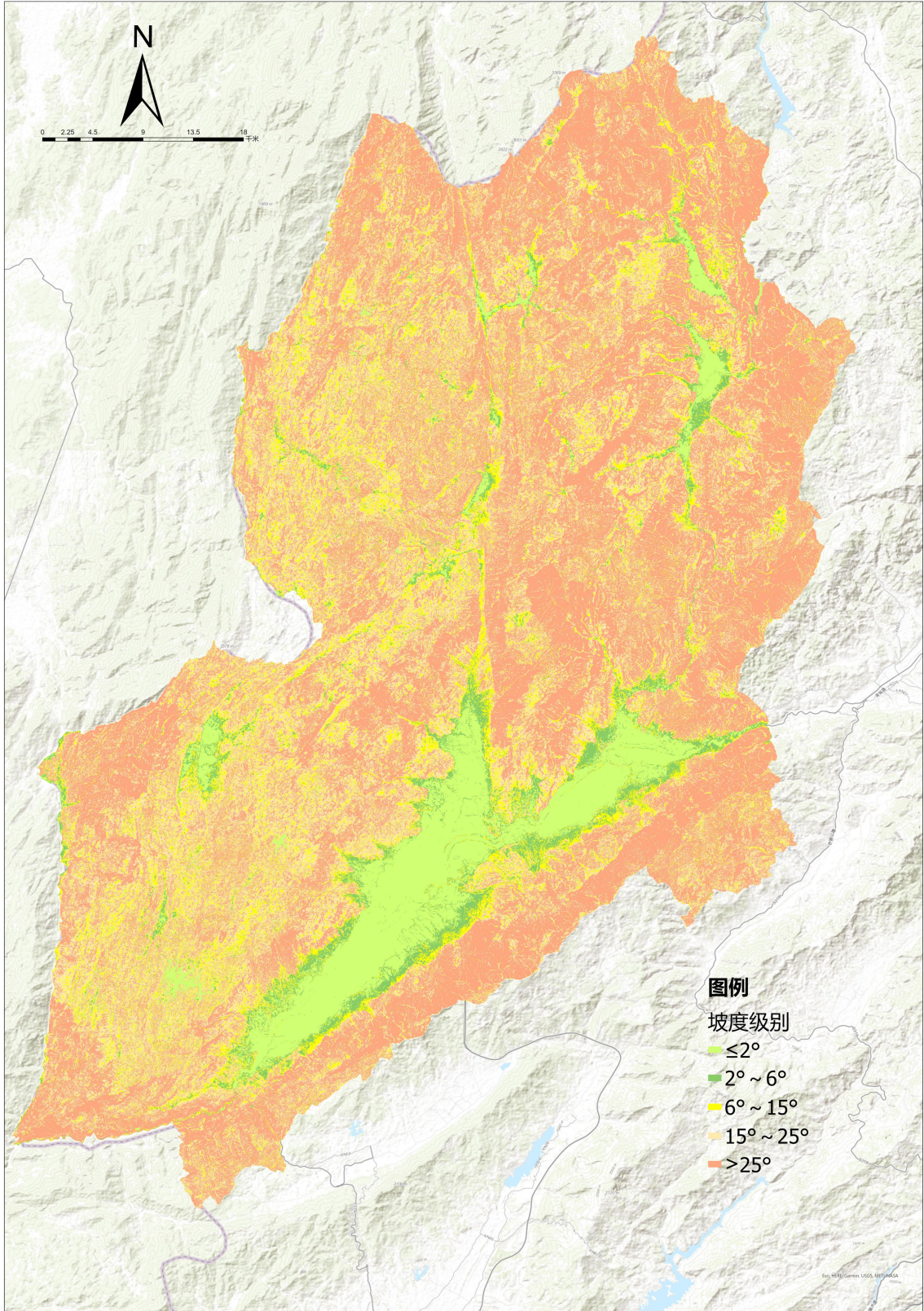
序号	图斑编号	省	州(市)	县	乡(镇)	县行政区划	坡度级别	土地利用类型	面积(hm ²)	备注
2394	5331232394	云南省	德宏傣族景颇族自治州	盈江县	姐那乡	533123	1(>25°)	林地	155.52	
2395	5331232395	云南省	德宏傣族景颇族自治州	盈江县	姐那乡	533123	1(>25°)	林地	14.96	
2396	5331232396	云南省	德宏傣族景颇族自治州	盈江县	姐那乡	533123	1(>25°)	林地	7.48	
2397	5331232397	云南省	德宏傣族景颇族自治州	盈江县	姐那乡	533123	1(>25°)	林地	166.82	
2398	5331232398	云南省	德宏傣族景颇族自治州	盈江县	姐那乡	533123	1(>25°)	林地	6.36	
2399	5331232399	云南省	德宏傣族景颇族自治州	盈江县	姐那乡	533123	1(>25°)	林地	190.21	
2400	5331232400	云南省	德宏傣族景颇族自治州	盈江县	姐那乡	533123	1(>25°)	林地	8.46	
2401	5331232401	云南省	德宏傣族景颇族自治州	盈江县	姐那乡	533123	1(>25°)	林地	7.9	
2402	5331232402	云南省	德宏傣族景颇族自治州	盈江县	姐那乡	533123	1(>25°)	林地	6.5	
2403	5331232403	云南省	德宏傣族景颇族自治州	盈江县	姐那乡	533123	1(>25°)	林地	10.5	
2404	5331232404	云南省	德宏傣族景颇族自治州	盈江县	姐那乡	533123	1(>25°)	林地	19.27	
2405	5331232405	云南省	德宏傣族景颇族自治州	盈江县	姐那乡	533123	1(>25°)	林地	185.38	
2406	5331232406	云南省	德宏傣族景颇族自治州	盈江县	姐那乡	533123	1(>25°)	林地	12.58	
2407	5331232407	云南省	德宏傣族景颇族自治州	盈江县	姐那乡	533123	1(>25°)	林地	39.8	
2408	5331232408	云南省	德宏傣族景颇族自治州	盈江县	姐那乡	533123	1(>25°)	林地	46.95	
2409	5331232409	云南省	德宏傣族景颇族自治州	盈江县	姐那乡	533123	1(>25°)	林地	22.3	
2410	5331232410	云南省	德宏傣族景颇族自治州	盈江县	姐那乡	533123	1(>25°)	林地	1535	
2411	5331232411	云南省	德宏傣族景颇族自治州	盈江县	姐那乡	533123	1(>25°)	林地	8.01	
2412	5331232412	云南省	德宏傣族景颇族自治州	盈江县	姐那乡	533123	1(>25°)	林地	5.93	
2413	5331232413	云南省	德宏傣族景颇族自治州	盈江县	姐那乡	533123	1(>25°)	林地	38.06	
2414	5331232414	云南省	德宏傣族景颇族自治州	盈江县	苏典傣族乡	533123	1(>25°)	林地	5.61	

序号	图斑编号	省	州(市)	县	乡(镇)	县行政区划	坡度级别	土地利用类型	面积(hm ²)	备注
2415	5331232415	云南省	德宏傣族景颇族自治州	盈江县	姐那乡	533123	1(>25°)	林地	666.09	
2416	5331232416	云南省	德宏傣族景颇族自治州	盈江县	苏典傣族乡	533123	1(>25°)	林地	8.68	
2417	5331232417	云南省	德宏傣族景颇族自治州	盈江县	苏典傣族乡	533123	1(>25°)	林地	11.41	
2418	5331232418	云南省	德宏傣族景颇族自治州	盈江县	苏典傣族乡	533123	1(>25°)	林地	22.75	
2419	5331232419	云南省	德宏傣族景颇族自治州	盈江县	姐那乡	533123	1(>25°)	林地	14.96	
2420	5331232420	云南省	德宏傣族景颇族自治州	盈江县	姐那乡	533123	1(>25°)	林地	87.89	
2421	5331232421	云南省	德宏傣族景颇族自治州	盈江县	姐那乡	533123	1(>25°)	林地	6.86	
2422	5331232422	云南省	德宏傣族景颇族自治州	盈江县	姐那乡	533123	1(>25°)	林地	63.75	
2423	5331232423	云南省	德宏傣族景颇族自治州	盈江县	姐那乡	533123	1(>25°)	林地	8.83	
2424	5331232424	云南省	德宏傣族景颇族自治州	盈江县	姐那乡	533123	1(>25°)	林地	25.65	
2425	5331232425	云南省	德宏傣族景颇族自治州	盈江县	姐那乡	533123	1(>25°)	林地	10.99	
2426	5331232426	云南省	德宏傣族景颇族自治州	盈江县	姐那乡	533123	1(>25°)	林地	20.06	
2427	5331232427	云南省	德宏傣族景颇族自治州	盈江县	姐那乡	533123	1(>25°)	林地	16.14	
2428	5331232428	云南省	德宏傣族景颇族自治州	盈江县	姐那乡	533123	1(>25°)	林地	7	
2429	5331232429	云南省	德宏傣族景颇族自治州	盈江县	姐那乡	533123	1(>25°)	林地	24.03	
2430	5331232430	云南省	德宏傣族景颇族自治州	盈江县	姐那乡	533123	1(>25°)	林地	17.09	
2431	5331232431	云南省	德宏傣族景颇族自治州	盈江县	姐那乡	533123	1(>25°)	林地	8.45	
2432	5331232432	云南省	德宏傣族景颇族自治州	盈江县	姐那乡	533123	1(>25°)	林地	39.02	
2433	5331232433	云南省	德宏傣族景颇族自治州	盈江县	姐那乡	533123	1(>25°)	林地	25.26	
2434	5331232434	云南省	德宏傣族景颇族自治州	盈江县	姐那乡	533123	1(>25°)	林地	13.2	
2435	5331232435	云南省	德宏傣族景颇族自治州	盈江县	姐那乡	533123	1(>25°)	林地	70.86	

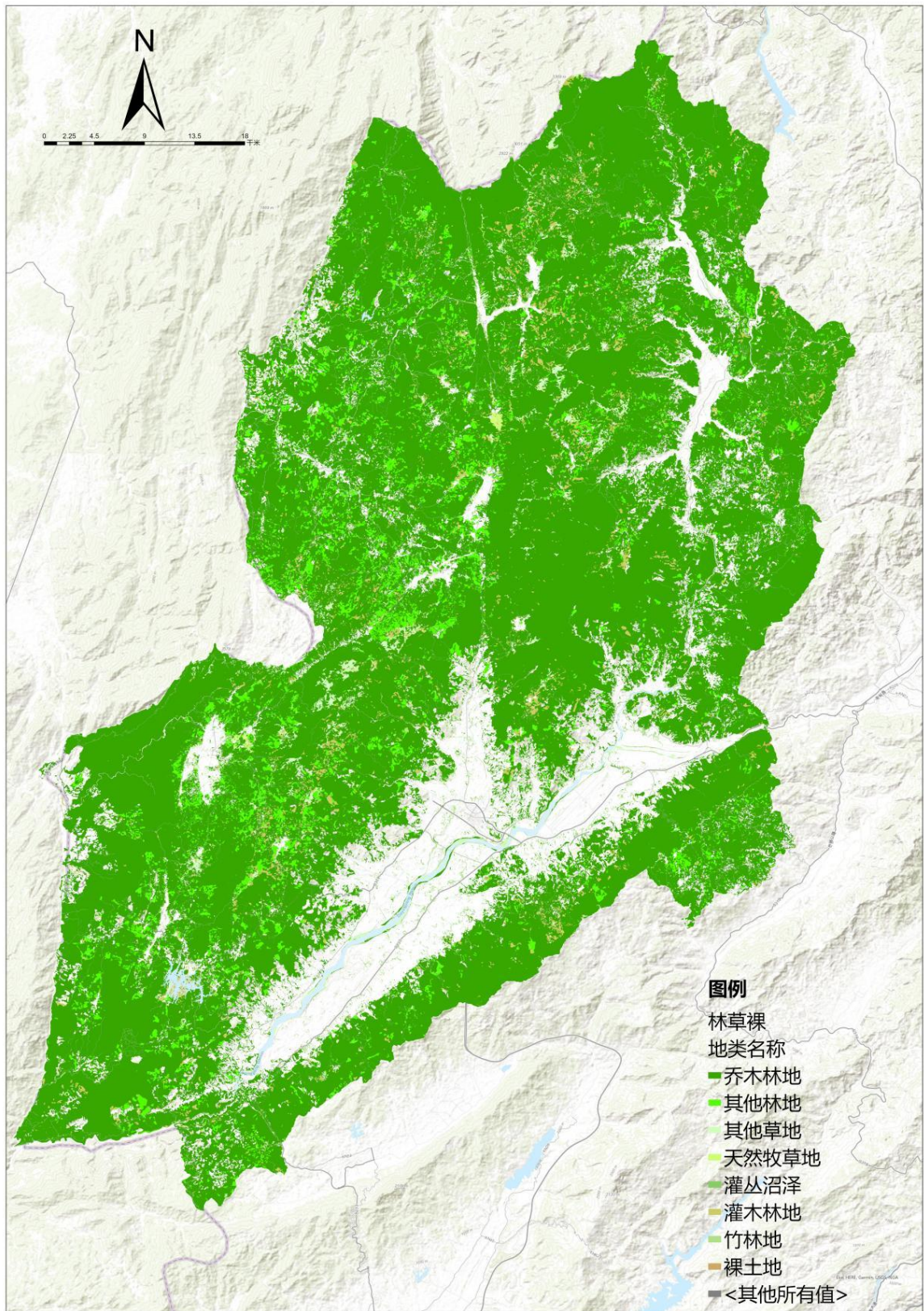
序号	图斑编号	省	州(市)	县	乡(镇)	县行政区划	坡度级别	土地利用类型	面积(hm ²)	备注
2436	5331232436	云南省	德宏傣族景颇族自治州	盈江县	姐那乡	533123	1(>25°)	林地	72.75	
2437	5331232437	云南省	德宏傣族景颇族自治州	盈江县	姐那乡	533123	1(>25°)	林地	11.24	
2438	5331232438	云南省	德宏傣族景颇族自治州	盈江县	姐那乡	533123	1(>25°)	林地	11.08	

5.2 附图

附图 1 云南省盈江县禁止开垦坡度分布图



附图 2 云南省盈江县林地、草地、裸土地分布图



附图3 云南省盈江县禁止开垦陡坡地范围分布图

